

PIANO PER LA VIABILITÀ E LA MOBILITÀ LOCALE DEL COMUNE DI MUSSOLENTE (VI)



COMMITTENTE



**COMUNE DI
MUSSOLENTE (VI)**

CONSULENTE



Ing. Renato Crosato
Ing. Omar Luison

Piazza della Serenissima 20, 31033 Castelfranco Veneto (TV)
tel/fax +39 0423 720203 e-mail: info@studiologit.it sito web: www.studiologit.it

DATA

DICEMBRE 2020

ELABORATO

RELAZIONE TECNICO-ILLUSTRATIVA

Codice Commessa: CMUPT20 004

DOCUMENTO SOTTOSCRITTO DIGITALMENTE. LA PRESENTE STAMPA CORRISPONDE ALL'ELABORATO INFORMATICO SOTTOSCRITTO DIGITALMENTE

Il presente documento non potrà essere riprodotto o altrimenti pubblicato, in tutto o in parte. Ogni utilizzo non autorizzato sarà perseguito a norma di legge. This document may not be copied, reproduced or published, either in part or in its entirety. Unauthorized use will be prosecuted by law.



INDICE

1 GENERALITÀ DELLO STUDIO	2	6.2.1 Collegamento ciclabile	28
2 SISTEMA DELL'OFFERTA VIARIA.....	3	6.2.2 Mitigazione velocità veicoli.....	29
2.1 INQUADRAMENTO TERRITORIALE – COMUNE DI MUSSOLENTE	3	7 CONCLUSIONI	30
2.2 SISTEMA OFFERTA VIARIA	4	8 ALLEGATI	34
2.2.1 Assi stradali principali	4	8.1 RILIEVI DI TRAFFICO AUTOMATICI	34
2.2.2 Principali intersezioni	6	8.2 RILIEVI MANUALI ALLE INTERSEZIONI	34
3 RICOSTRUZIONE DOMANDA DI TRAFFICO ATTUALE	8	8.3 TAVOLE DI PROGETTO	34
3.1 RILIEVI MEDIANTE STRUMENTAZIONE E MANUALI ALLE INTERSEZIONI	8		
3.1.1 Rilievi automatici	8		
3.1.2 Risultati rilievi automatici	11		
3.1.3 Volumi mezzi pesanti e criticità rilevate	13		
3.1.4 Velocità rilevate	15		
3.1.5 Mezzi pesanti su Via Bonagge.....	17		
3.1.6 Rilievi manuali alle intersezioni.....	18		
4 SISTEMA DELLA SOSTA.....	21		
4.1 AREE DI SOSTA SCUOLA PRIMARIA MANZONI E SCUOLA DELL'INFANZIA CUSTODI.....	21		
4.1.1 Sistema dell'offerta	21		
4.1.2 Sistema della domanda.....	22		
4.1.3 Proposte migliorative	23		
4.2 AREE DI SOSTA SCUOLA MEDIA GIARDINO E SCUOLA PRIMARIA EGER	23		
4.2.1 Sistema dell'offerta	23		
4.2.2 Sistema della domanda.....	25		
4.2.3 Proposte migliorative	25		
5 SUPERSTRADA PEDEMONTANA VENETA.....	26		
6 IPOTESI DI INTERVENTO.....	27		
6.1 PROPOSTE PROGETTUALI PUNTUALI	27		
6.1.1 Intersezione tra SP75 – Via Monsignore Cuccarollo, Via Monsignor Negrin e Via San Daniele 27			
6.1.2 Intersezione tra SP75 – Via Dante Alighieri e Via Manzoni.....	28		
6.2 MOBILITÀ UTENZA DEBOLE	28		



1 GENERALITÀ DELLO STUDIO

Il piano per la viabilità e la mobilità locale del Comune di Mussolente (VI) ha lo scopo di fornire una descrizione dello stato attuale del territorio in oggetto dal punto di vista viabilistico – sistema della domanda e dell'offerta – e alcuni possibili interventi futuri sulla circolazione all'interno del territorio comunale.

Nello specifico la presente analisi definirà i flussi di traffico attuali, le principali direttrici lungo le quali si concentrano gli spostamenti in origine ed in destinazione e i dati di occupazione dei principali parcheggi in prossimità dei plessi scolastici, ricavati attraverso una vasta campagna di indagine del traffico effettuata tramite:

- rilievi automatici mediante strumentazione radar ad effetto doppler per la quantificazione dei volumi di traffico transitanti lungo le principali arterie;
- rilievi manuali effettuati da operatori istruiti per la determinazione dei volumi di svolta delle principali intersezioni;
- rilievo del sistema della sosta mediante un sopralluogo per la determinazione dell'offerta e il monitoraggio dei veicoli in sosta attraverso il conteggio del numero di auto per la stima dei valori di occupazione delle aree prossime agli istituti scolastici.

Successivamente, con i dati raccolti durante la campagna d'indagine, sono state sviluppate alcune ipotesi di intervento al fine di valutare l'impatto della SPV (Superstrada Pedemontana Veneta) sulla rete principale e di migliorare la circolazione lungo gli assi stradali e il sistema della sosta, in particolare in prossimità degli edifici scolastici.



Figura 1.1 – Inquadramento territoriale

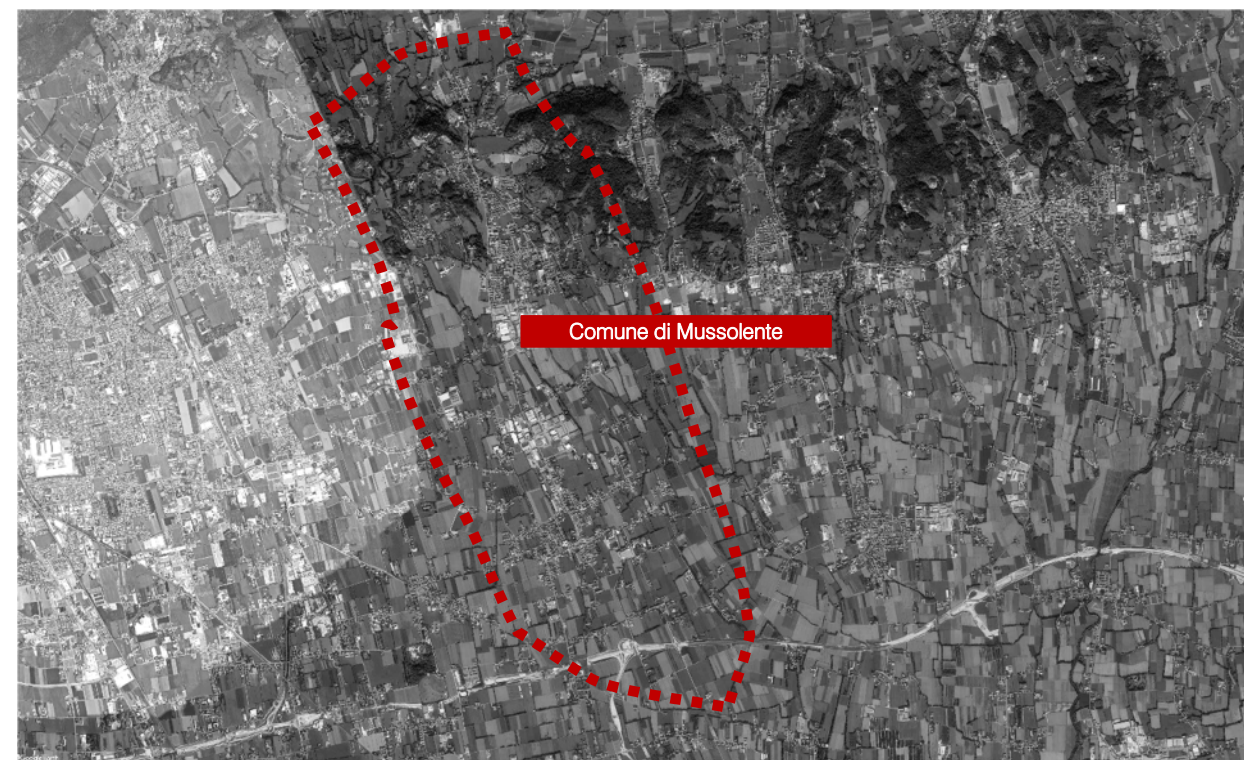


Figura 1.2 – Confini comunali di Mussolente

La presente relazione verrà redatta sviluppando in dettaglio i seguenti punti:

- inquadramento territoriale;
- analisi assetto viario esistente: descrizione e rappresentazione della rete viaria principale e secondaria;
- ricostruzione della domanda di traffico attuale;
- analisi del sistema della sosta in prossimità dei plessi scolastici;
- sviluppi infrastrutturali futuri;
- scenari di intervento: interventi di riqualificazione e mitigazione.

Nei capitoli che seguono verranno pertanto descritte l'offerta e la domanda di trasporto caratterizzanti lo stato di fatto, allo scopo di eseguire una stima attenta e puntale del grado di funzionalità degli archi e dei nodi stradali.

Verranno quindi esposte alcune proposte di miglioramento sia del sistema della sosta sia della circolazione lungo gli assi principali del Comune, in ragione dei futuri sviluppi infrastrutturali, al fine di rendere il deflusso più scorrevole per i veicoli e sicuro per l'utenza debole.



2 SISTEMA DELL'OFFERTA VIARIA

2.1 INQUADRAMENTO TERRITORIALE – COMUNE DI MUSSOLENTE

Il Comune di Mussolente (VI) è un comune italiano di 7.615 abitanti al 31/12/2019, secondo quanto rilevato dall'ISTAT, esteso per circa 15,43 km² a nord-ovest della provincia di Vicenza, ai confini con la provincia trevigiana.

Il territorio orograficamente presenta un'escursione altimetrica di 129 m s.l.m. passando da una quota minima di 85 m s.l.m. ad una massima di 231 m s.l.m. Situato a pochi chilometri da Bassano del Grappa, Mussolente dista circa 45 km da Vicenza, 50 km da Treviso e 55 km da Padova.

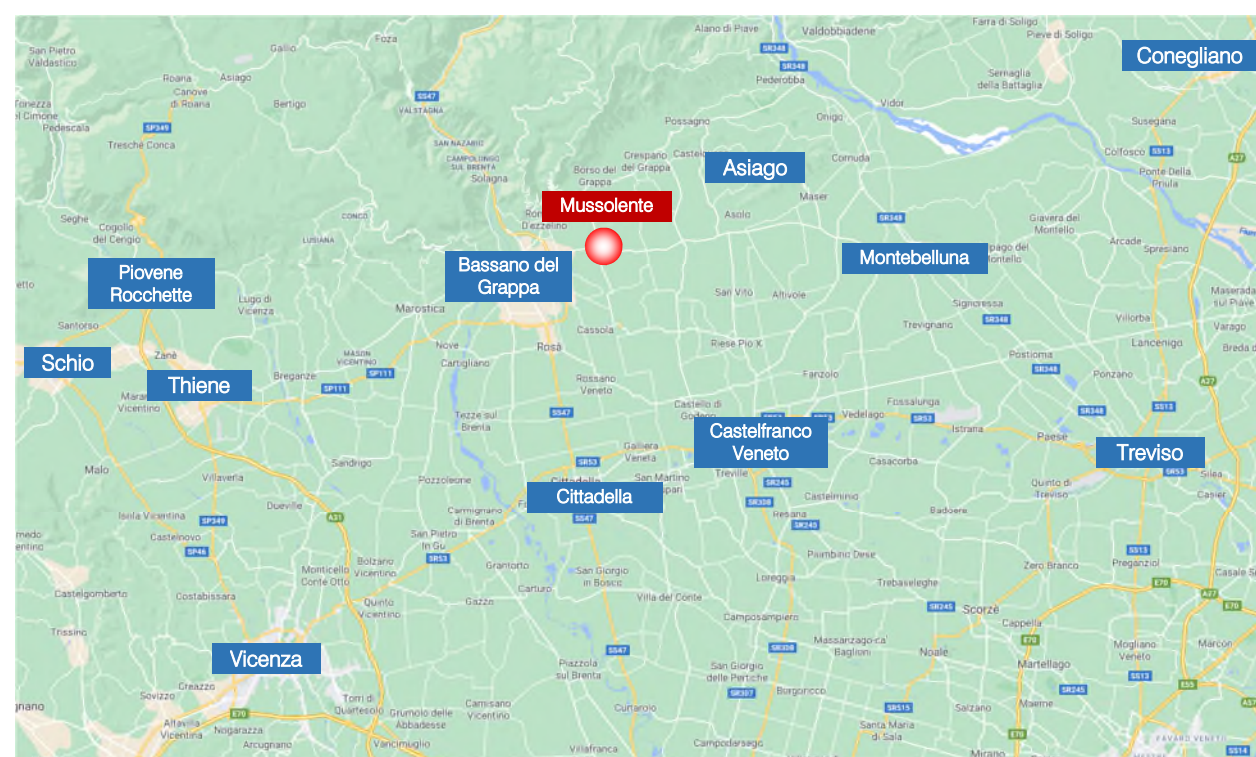


Figura 2.1 – Inquadramento territoriale Comune di Mussolente

Dal punto di vista viabilistico il comune è caratterizzato da due infrastrutture viarie che si intersecano perpendicolarmente in corrispondenza del centro di Mussolente, ovvero la Strada Provinciale 75 “Volon”, che presenta andamento nord-sud, e la Strada Provinciale 248 “Schiavonesca Marosticana”, che si sviluppa in direzione est-ovest. La SP75 inizia all’intersezione a rotatoria con la SP90 a Marini di Cassola e termina in corrispondenza del confine nord della provincia di Treviso dove transita la SP26; la SP248 inizia a Vicenza, si sviluppa in direzione nord-est verso Bassano del Grappa e continua fino al confine provinciale con direzione est-ovest attraversando Mussolente.

Il territorio comunale di Mussolente confina con Romano d'Ezzelino ad ovest, Cassola e Loria a sud, San Zenone degli Ezzelini ad est mentre Borso del Grappa ne segna il confine nord.



Figura 2.2 – Direzioni principali

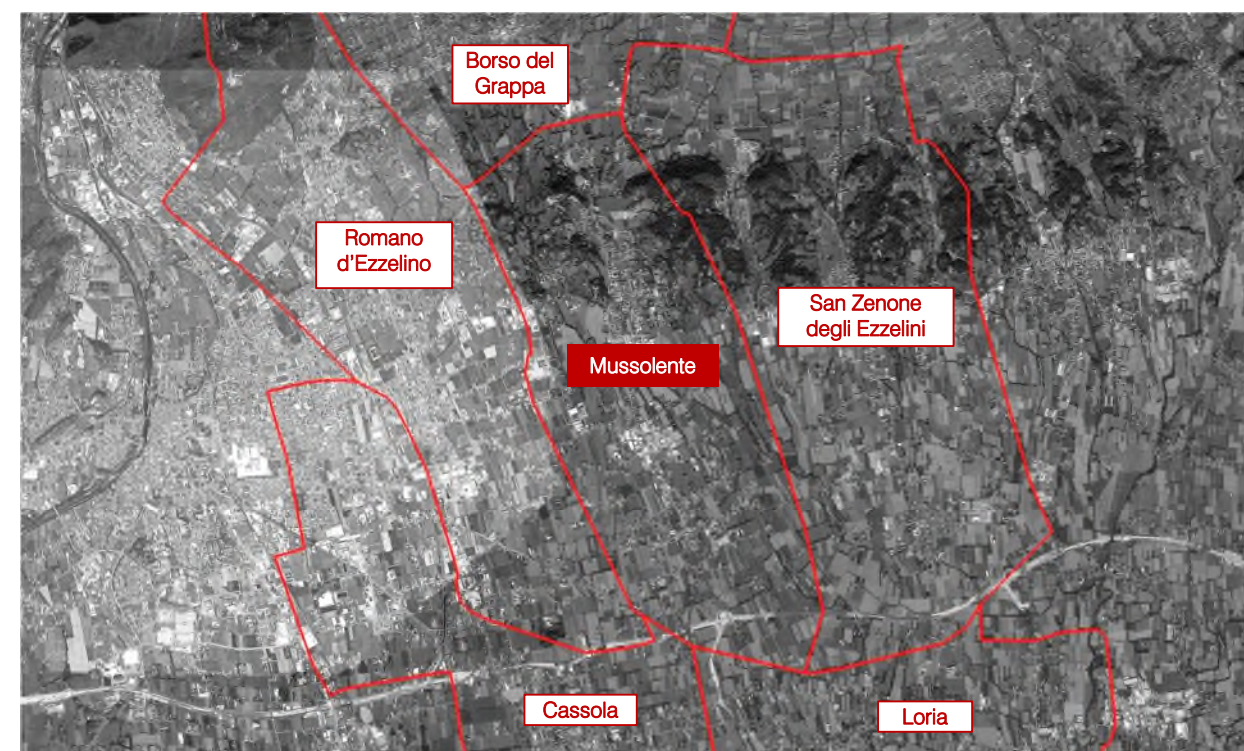


Figura 2.3 – Comuni confinanti con Mussolente



2.2 SISTEMA OFFERTA VIARIA

L'analisi di seguito proposta si concentrerà sulle principali vie e intersezioni del Comune di Mussolente al fine di ottenere un quadro generale del sistema di offerta.

2.2.1 Assi stradali principali

I principali assi viari presi in considerazione sono:

1. SP75;
2. SP248;
3. Via Mazzini;
4. Via Piana d'Oriente;
5. Via Lanzarini.




Figura 2.4 – Viabilità oggetto di analisi

Si riportano di seguito brevi descrizioni degli assi stradali sopra citati.

1. SP75. La strada, denominata "Volon", presenta andamento nord-sud e collega la SP90 con la SP26 attraversando Mussolente; essa consente il collegamento tra le località di Cassola, situata a sud, e Borso del Grappa, sita a nord di Mussolente. La SP75 si presenta ad unica carreggiata con una corsia per direzione di marcia. È dotata di marciapiedi a lato e impianto di illuminazione pubblica.



Figura 2.5 – SP75

2. SP248. La strada, denominata "Schiavonesca Marosticana", presenta andamento nord-sud da Vicenza verso Bassano del Grappa e est-ovest da Bassano del Grappa al confine provinciale. La SP248 attraversa il centro di Mussolente intercettando la SP75 in un'intersezione a rotatoria. La strada si presenta ad unica carreggiata con una corsia per direzione di marcia ed è dotata di marciapiedi e impianto di pubblica illuminazione in corrispondenza dei centri abitati.



Figura 2.6 – SP248



3. *Via Mazzini*. Via Mazzini consente il collegamento tra la SP129 e Casoni di Mussolente. Essendo la strada provinciale pressoché parallela alla SP75, Via Mazzini rappresenta un'alternativa, seppur secondaria, alla SP248, soprattutto per gli utenti diretti a Casoni. La strada si presenta ad unica carreggiata a doppio senso di circolazione, è dotata di impianto di illuminazione pubblica e marciapiedi in corrispondenza del centro abitato.



Figura 2.7 – Via Mazzini

4. *Via Piana d'Oriente*. La strada si sviluppa a nord del centro di Mussolente e collega la SP75 e la SP129 con andamento est-ovest. Via Piana d'Oriente è costituita da un'unica carreggiata a doppio senso di circolazione e presenta l'impianto di pubblica illuminazione solo in corrispondenza delle zone abitate.



Figura 2.8 – Via Piana d'Oriente

5. *Via Lanzaolini*. La strada consente il collegamento tra la SP75 e la SP57 con la quale si collega attraverso un'intersezione a rotatoria; in corrispondenza della SP75 la strada assume la denominazione di Via Monsignor Negrin e interseca la strada provinciale con un'intersezione a raso. Via Lanzaolini è ad unica carreggiata con una corsia per direzione di marcia ed è dotata di impianto di illuminazione pubblica.



Figura 2.9 – Via Lanzaolini



2.2.2 Principali intersezioni

Di seguito si riportano due planimetrie in cui viene individuata la localizzazione delle intersezioni di interesse, per le quali verrà fornita una breve descrizione. In particolare le intersezioni considerate sono le seguenti:

1. *Intersezione a raso tra SP75, Via Monsignor Negrin e Via San Daniele;*
2. *Intersezione a raso tra SP75 e Via Mazzini;*
3. *Intersezione a rotatoria tra SP75 e SP248;*
4. *Intersezione a raso tra SP75 e Via Piana d'Oriente.*




Figura 2.10 – Intersezioni 1 e 2 – zona sud

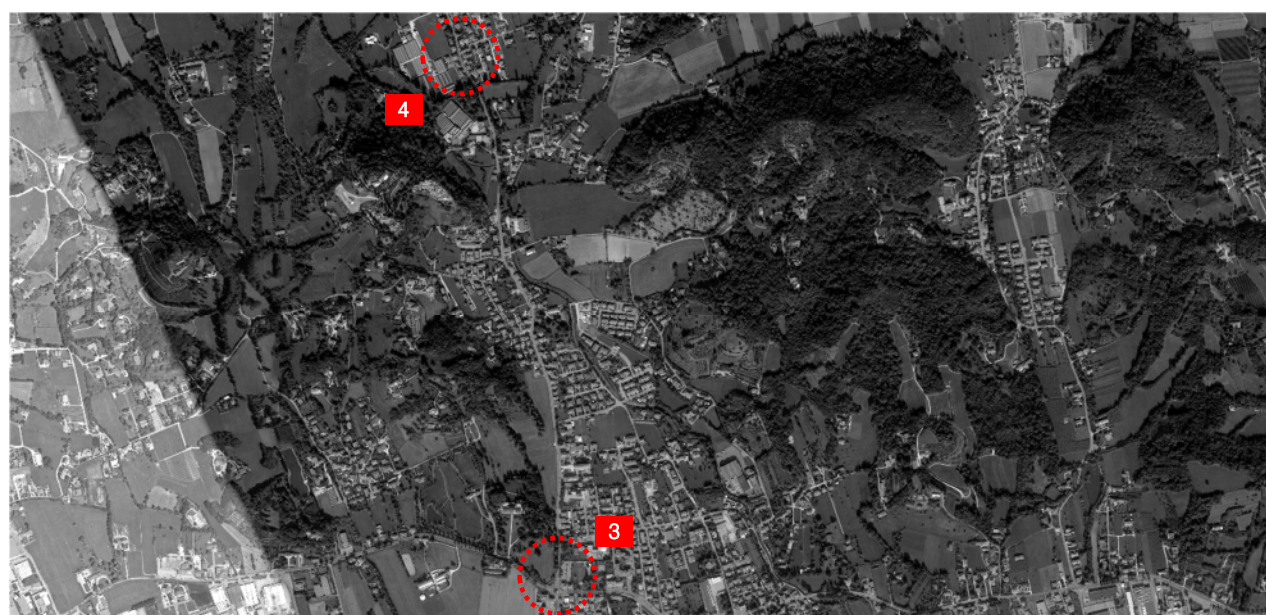


Figura 2.11 – Intersezioni 3 e 4 – zona nord

1. *Intersezione a raso tra SP75, Via Monsignor Negrin e Via San Daniele*

Trattasi di un'intersezione a raso a quattro rami la cui direttrice principale è rappresentata dalla SP75 mentre Via Monsignor Negrin e Via San Daniele rappresentano le direttrici secondarie. L'uscita dai rami secondari è regolata da segnale di STOP

L'intersezione risulta illuminata ed è priva di attraversamenti ciclopeditoni.



Figura 2.12 – Intersezione 1

2. *Intersezione a raso tra SP75 e Via Mazzini*

Trattasi di un'intersezione a raso a tre rami la cui direttrice principale è rappresentata dalla SP75 mentre Via Mazzini rappresenta il ramo secondario. Il tracciato della strada provinciale forma una curva a gomito su cui si innesta Via Mazzini, regolata da segnale di STOP.

L'intersezione risulta illuminata mentre gli attraversamenti pedonali sono presenti a monte dell'intersezione.



Figura 2.13 – Intersezione 2



3. *Intersezione a rotatoria tra SP75 e SP248*

Trattasi di un'intersezione a rotatoria a quattro rami la cui direttrice principale è rappresentata dalla SP248 mentre la SP75 costituisce i rami secondari. Tale rotatoria rappresenta la principale intersezione di Mussolente. Tutti i rami presentano una corsia in ingresso e una in uscita; in ingresso sono presenti allargamenti che consentono doppio attestamento e facilitano le manovre dei mezzi pesanti. Il nodo risulta illuminato ed è dotato di attraversamenti pedonali su tutti i rami ad eccezione del ramo ovest.



Figura 2.14 – Intersezione 3

4. *Intersezione a raso tra SP75 e Via Piana d'Oriente*

Trattasi di un'intersezione a raso tra la direttrice principale rappresentata dalla SP75 e la direttrice secondaria Via Piana d'Oriente. Quest'ultimo ramo si innesta sulla strada provinciale perpendicolarmente ed è regolato da segnale di STOP.

Il nodo risulta illuminato ed è dotato di un attraversamento pedonale lungo Via Piana d'Oriente, arretrato rispetto all'attestamento.



Figura 2.15 – Intersezione 4



3 RICOSTRUZIONE DOMANDA DI TRAFFICO ATTUALE

La domanda di traffico è stata determinata sulla base dei flussi veicolari registrati in occasione della campagna di monitoraggio realizzata nel corso del mese di settembre 2020 su tutto il territorio comunale.

Il monitoraggio delle correnti veicolari è stato possibile grazie all'ausilio di strumentazione automatica lungo gli assi viari principali del Comune, oltre ad una campagna di rilievi manuali nelle principali intersezioni individuate all'interno dell'area di indagine.

Di seguito verranno descritte le singole indagini evidenziandone i principali risultati, utilizzati quale base dati per le valutazioni delle proposte di intervento.

3.1 RILIEVI MEDIANTE STRUMENTAZIONE E MANUALI ALLE INTERSEZIONI

3.1.1 Rilievi automatici

Al fine di monitorare le principali caratteristiche del traffico - tipologie veicolari e flussi veicolari orari -, sono stati effettuati dei rilievi automatici lungo la viabilità di interesse.

I rilievi, eseguiti mediante strumentazione radar, hanno permesso un monitoraggio continuativo in due giorni infrasettimanali del mese di settembre 2020. Le giornate di rilievo sono state pertanto:

- mercoledì 23 settembre 2020;
- giovedì 24 settembre 2020

Si precisa che la fase di misurazione dei flussi veicolari è stata eseguita all'interno di un periodo dell'anno lavorativo/scolastico escludendo dall'attività di monitoraggio i seguenti periodi:

- feste prestabili;
- eventi speciali (feste, mercati, manifestazioni sportive etc.);
- restrizioni alla mobilità dovute all'emergenza sanitaria Covid-19.

I radar, dotati di propria alimentazione a batteria, sono stati ubicati esternamente alla carreggiata, senza arrecare alcun disturbo al normale deflusso veicolare; inoltre durante le operazioni di installazione si è provveduto a calibrare la strumentazione variando l'angolo di inclinazione del radar parallelamente al piano viabile; grazie all'ausilio di un palmare si è potuto inoltre verificare, in tempo reale, l'effettivo conteggio dei veicoli e la loro lunghezza.




Figura 3.1 – Angolo di installazione dei radar rispetto alla direzione di marcia

I rilievi di traffico effettuati sono stati realizzati con strumentazione radar ad effetto doppler di tipo Wavetech e Viacount.



Figura 3.2 – Strumentazione radar Wavetech



Figura 3.3 – Strumentazione radar Viacount

I dati di traffico immagazzinati dalla strumentazione sono stati rielaborati mediante un apposito database distinguendoli per numero di sezione, direzione, giorno, classe veicolare e fascia oraria.

Per quanto concerne le tipologie veicolari utilizzate per le rielaborazioni i veicoli rilevati sono stati suddivisi in 4 classi sulla base della loro lunghezza (L):

Tipologia veicolare	Lunghezza
Cicli e Motocicli	$0.0\text{ m} < L < 2.5\text{ m}$
Auto	$2.5\text{ m} \leq L < 6.0\text{ m}$
Commerciali leggeri	$6.0\text{ m} \leq L < 8.5\text{ m}$
Mezzi pesanti	$8.5\text{ m} \leq L < 21.0\text{ m}$

Tabella 3.1 – Classificazione veicoli

L'indagine è stata condotta relativamente ai flussi di traffico per fasce orarie (00.00-24.00).

Di seguito si propone una sintetica tabella riportante il numero dei radar e gli assi stradali lungo i quali sono stati collocati:

Sezione	Numerazione radar	Corsie rilevate	Posizione
1	Radar 1 IN	1	Via Lanzarini dir. sud-est
	Radar 1 OUT	1	Via Lanzarini dir. nord-ovest
2	Radar 2 IN	1	SP75 – Via Monsignore Cuccarollo dir. sud
	Radar 2 OUT	1	SP75 – Via Monsignore Cuccarollo dir. nord
3	Radar 3 IN	1	Via Mazzini dir. sud-ovest



4	Radar 3 OUT	1	Via Mazzini dir. nord-est
	Radar 4 IN	1	SP75 – Via Dante Alighieri dir. sud
	Radar 4 OUT	1	SP75 – Via Dante Alighieri dir. nord
5	Radar 5 IN	1	SP248 – Via Vittoria est dir. ovest
	Radar 5 OUT	1	SP248 – Via Vittoria est dir. est
6	Radar 6 IN	1	SP248 – Via Vittoria ovest dir. est
	Radar 6 OUT	1	SP248 – Via Vittoria ovest dir. ovest
7	Radar 7 IN	1	SP75 – Via Tenente Eger dir. sud
	Radar 7 OUT	1	SP75 – Via Tenente Eger dir. nord
8	Radar 8 IN	1	Via Piana d’Oriente dir. ovest
	Radar 8 OUT	1	Via Piana d’Oriente dir. est

Tabella 3.2 – Specifica sezioni e radar

Di seguito dopo un’illustrazione puntuale delle sezioni stabilite per il rilievo verranno brevemente sviluppate alcune osservazioni sui dati di traffico, riportati in dettaglio in allegato, in cui, per le giornate di mercoledì 23 e giovedì 24 settembre 2020 verranno specificati:

- dati generali accompagnati da documentazione fotografica;
- volumi di traffico orari, giornalieri e flussi massimi;
- grafici finali.

Si riporta a seguire una schematizzazione delle sezioni di rilievo e le direzioni monitorate dalla strumentazione.




Figura 3.4 – Sezioni di indagine ed area oggetto di studio

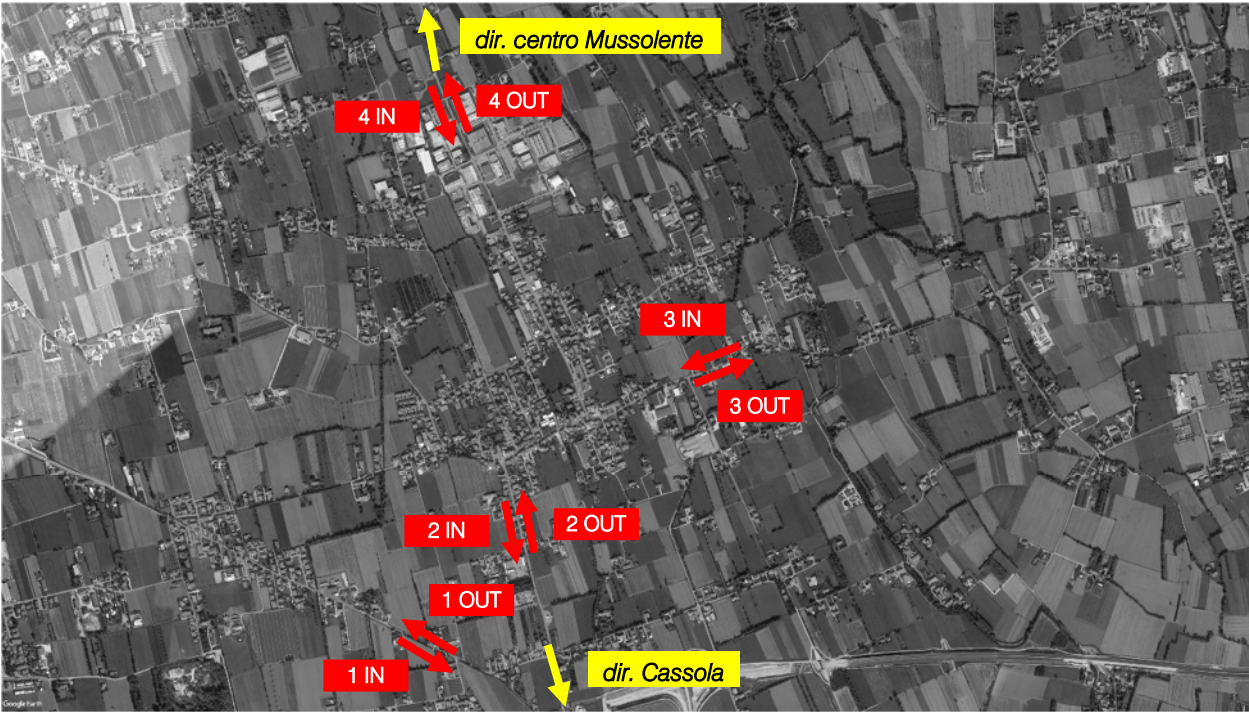


Figura 3.5 – Sezioni di indagine, zona sud

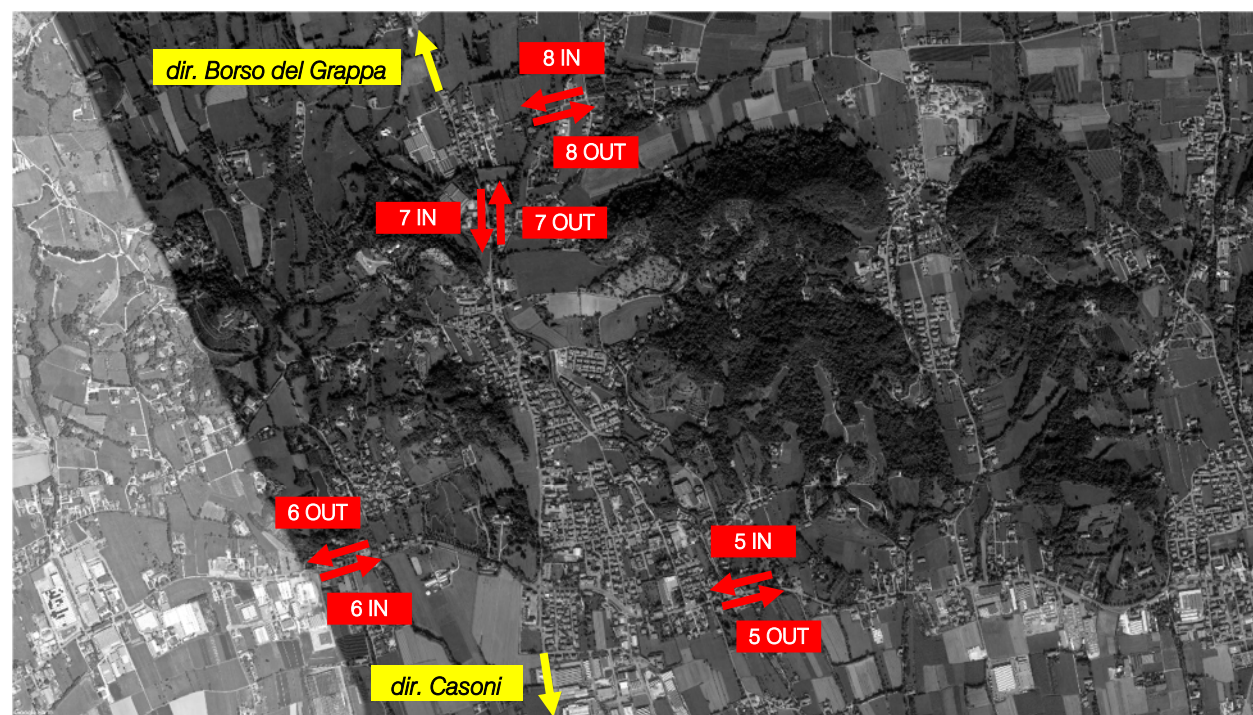


Figura 3.6 – Sezioni di indagine, zona nord

In aggiunta si riporta la documentazione fotografica dei radar installati lungo la viabilità di afferenza, da cui si evince come le apparecchiature siano state posizionate esternamente alla sede stradale.



Figura 3.7 – Radar 1 IN




Figura 3.8 – Radar 1 OUT



Figura 3.9 – Radar 2 IN



Figura 3.10 – Radar 2 OUT



Figura 3.11 – Radar 3 IN



Figura 3.12 – Radar 3 OUT



Figura 3.13 – Radar 4 IN



Figura 3.14 – Radar 4 OUT



Figura 3.15 – Radar 5 IN



Figura 3.16 – Radar 5 OUT



Figura 3.17 – Radar 6 IN



Figura 3.18 – Radar 6 OUT



Figura 3.19 – Radar 7 IN



Figura 3.20 – Radar 7 OUT



Figura 3.21 – Radar 8 IN



Figura 3.22 – Radar 8 OUT

3.1.2 Risultati rilievi automatici

I principali risultati del monitoraggio automatico effettuato con strumentazione radar vengono riassunti di seguito. In particolare nella tabella seguente si evidenziano i veicoli equivalenti rilevati da ciascun radar distinti per fascia oraria 00.00 – 24.00.

Viene riportato inoltre, con indicazione degli orari di punta dell'intero sistema, il valore corrispondente per ogni radar relativamente alle punte giornaliere nella fascia mattutina e nella fascia serale.

Si osserva fin d'ora che per i due giorni infrasettimanali l'ora di punta è stata registrata nella medesima fascia oraria sia per il mattino che per il pomeriggio. In particolare l'ora di punta mattutina corrisponde all'intervallo che intercorre **dalle 7.30 alle 8.30** mentre la fascia oraria serale che ha evidenziato i volumi più elevati è compresa **dalle 17.30 alle 18.30**.

Confrontando i volumi totali registrati nell'arco delle 24 ore, si osserva come i volumi siano del tutto simili per le due giornate di mercoledì e giovedì, segno di un deflusso costante nella rete monitorata.

Analizzando i dati ricavati nelle singole sezioni, i flussi di traffico più elevati sono stati registrati in corrispondenza della sez. 5 e della sez. 6 ovvero nelle sezioni posizionate lungo la SP248 "Schiavonesca Marosticana", mentre lungo la SP75 "Volon", la direttrice nord-sud, sono inferiori e pari a circa il 40% dei volumi lungo la direttrice est-ovest.

Mercoledì 23 settembre 2020				
Sezione		Flussi totali	Ora di Punta	
		00.00-24.00	07:15 - 08:15	17:00 - 18:00
R1 IN	Via Lanzarini dir. sud-est	3.570	258	365
R1 OUT	Via Lanzarini dir. nord-ovest	3.835	394	348
R2 IN	SP75 - Via Mons. Cuccarollo dir. sud	3.661	342	354
R2 OUT	SP75 - Via Mons. Cuccarollo dir. nord	3.355	265	326
R3 IN	Via Mazzini dir. sud-ovest	2.798	302	261
R3 OUT	Via Mazzini dir. nord-est	2.751	228	325
R4 IN	SP75 - Via Dante Alighieri dir. sud	3.923	395	362
R4 OUT	SP75 - Via Dante Alighieri dir. nord	4.172	330	414
R5 IN	SP248 – Via Vittoria est dir. ovest	8.818	701	730
R5 OUT	SP248 – Via Vittoria est dir. est	8.585	584	767
R6 IN	SP248 – Via Vittoria ovest dir. est	9.207	656	803
R6 OUT	SP248 – Via Vittoria ovest dir. ovest	9.462	726	804
R7 IN	SP75 – Via Ten. Eger dir. sud	3.764	413	359
R7 OUT	SP75 – Via Ten. Eger dir. nord	3.800	308	385
R8 IN	Via Piana d'Oriente dir. ovest	1.324	176	125
R8 OUT	Via Piana d'Oriente dir. est	1.279	117	137
TOTALE		74.304	6.195	6.865

Tabella 3.3 – Tabella riassuntiva rilievi automatici mercoledì 23 settembre 2020

Giovedì 24 settembre 2020				
Sezione		Flussi totali	Ora di Punta	
		00.00-24.00	07:15 - 08:15	17:00 - 18:00
R1 IN	Via Lanzarini dir. sud-est	3.691	278	352
R1 OUT	Via Lanzarini dir. nord-ovest	3.749	446	257
R2 IN	SP75 - Via Mons. Cuccarollo dir. sud	3.618	351	325
R2 OUT	SP75 - Via Mons. Cuccarollo dir. nord	3.195	303	314
R3 IN	Via Mazzini dir. sud-ovest	2.815	335	246
R3 OUT	Via Mazzini dir. nord-est	2.686	222	280
R4 IN	SP75 - Via Dante Alighieri dir. sud	4.032	413	324
R4 OUT	SP75 - Via Dante Alighieri dir. nord	4.154	372	400
R5 IN	SP248 – Via Vittoria est dir. ovest	8.811	735	677
R5 OUT	SP248 – Via Vittoria est dir. est	8.443	625	757
R6 IN	SP248 – Via Vittoria ovest dir. est	9.249	675	801
R6 OUT	SP248 – Via Vittoria ovest dir. ovest	9.435	808	757
R7 IN	SP75 – Via Ten. Eger dir. sud	3.843	383	330
R7 OUT	SP75 – Via Ten. Eger dir. nord	3.828	319	351
R8 IN	Via Piana d'Oriente dir. ovest	1.371	183	133
R8 OUT	Via Piana d'Oriente dir. est	1.271	115	121
TOTALE		74.191	6.563	6.425

Tabella 3.4 – Tabella riassuntiva rilievi automatici giovedì 24 settembre 2020



Si riportano di seguito i grafici relativi agli andamenti dei volumi di traffico registrati, sia giornalieri globali sia relativi ad ogni sezione e suddivisi per intervalli di 15 minuti.

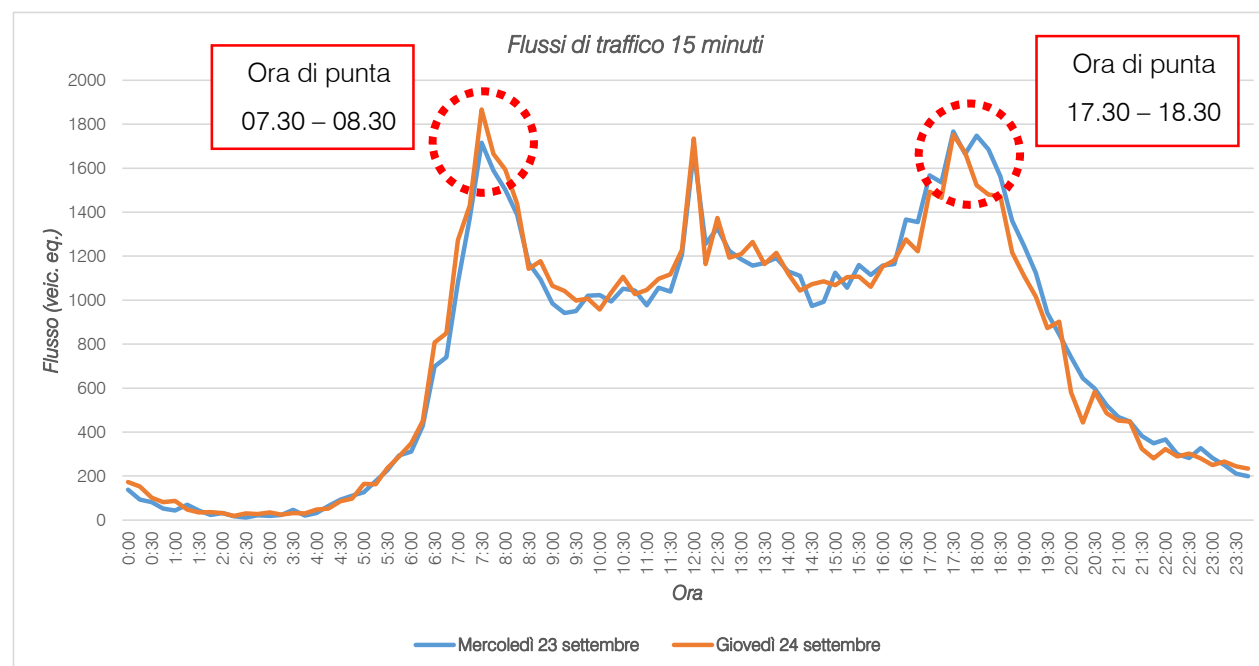


Figura 3.23 – Confronto andamento volumi di traffico

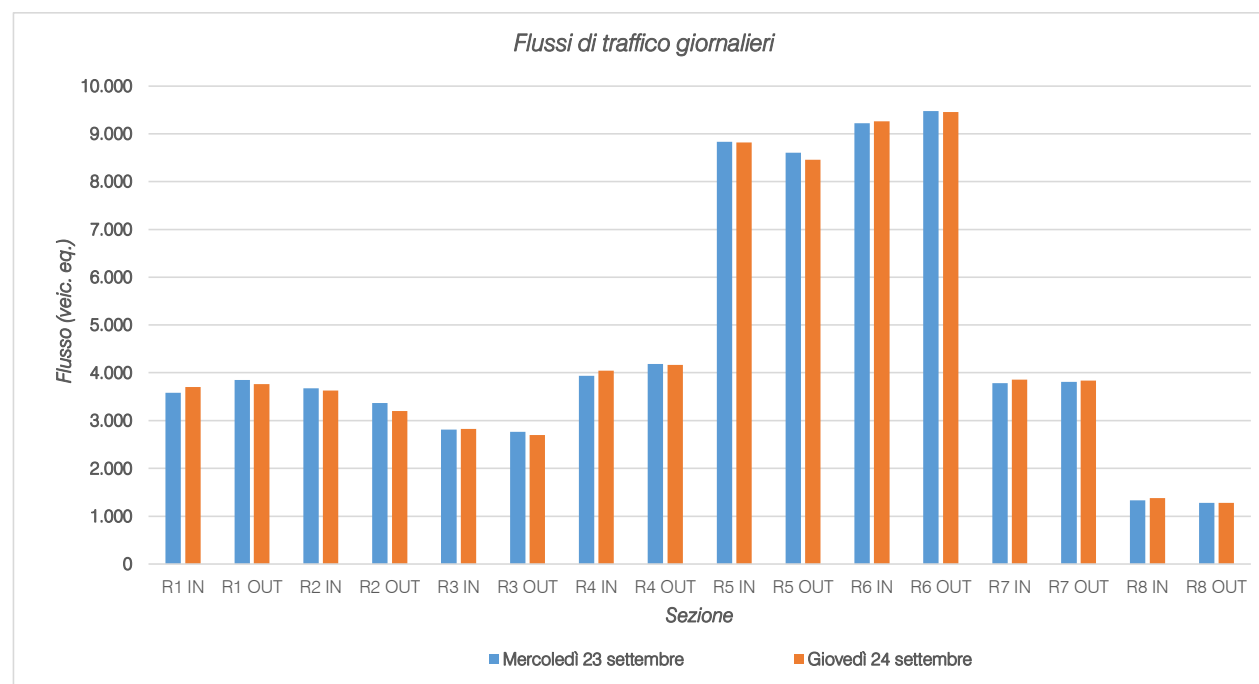


Figura 3.24 – Flussi di traffico giorni infrasettimanali

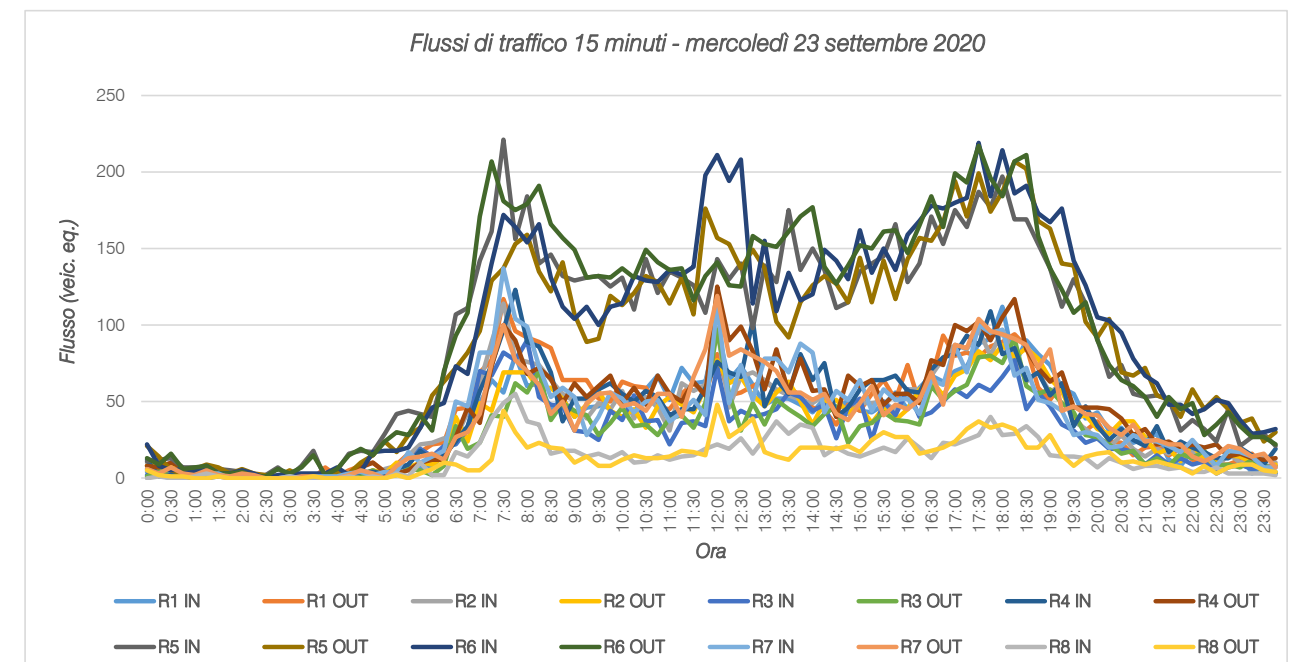


Figura 3.25 – Andamento volumi di traffico per direzione e sezione – mercoledì 23 settembre 2020

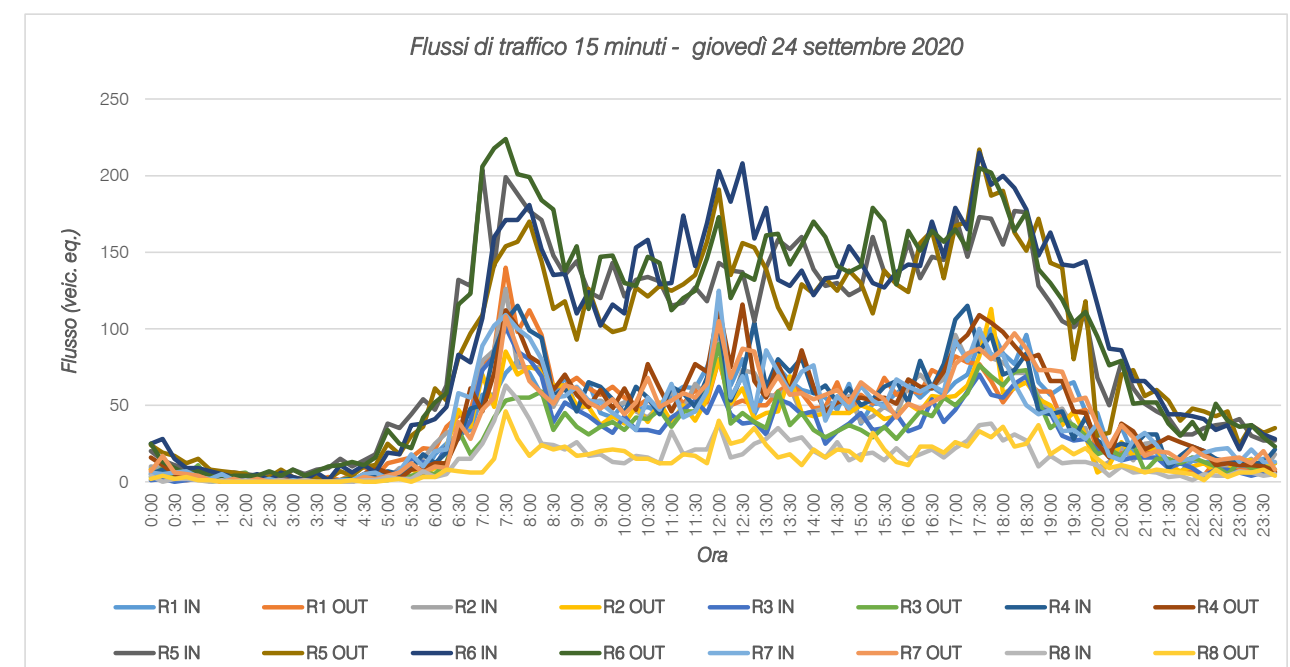


Figura 3.26 – Andamento volumi di traffico per direzione e sezione – giovedì 24 settembre 2020



3.1.3 Volumi mezzi pesanti e criticità rilevate

Si riportano di seguito alcune considerazioni relative ai volumi dei mezzi pesanti registrati dalla strumentazione e validati dalle rilevazioni manuali, nonché i percorsi effettuati dai mezzi stessi per raggiungere le principali infrastrutture stradali.

Con riferimento alle rilevazioni effettuate nella campagna di indagine di settembre 2020, si riportano di seguito i grafici relativi ai volumi giornalieri registrati per le classi veicolari dei commerciali leggeri e dei mezzi pesanti nelle sezioni di rilievo precedentemente descritte.

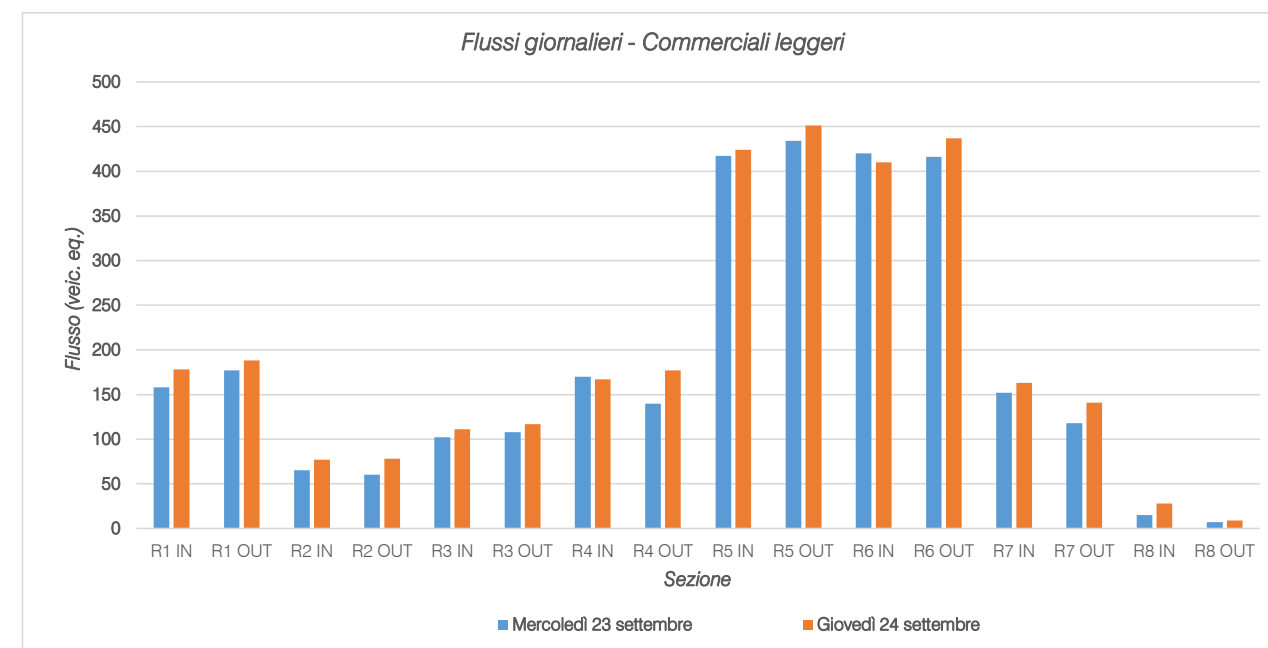


Figura 3.27 – Flussi di traffico giorni infrasettimanali – commerciali leggeri

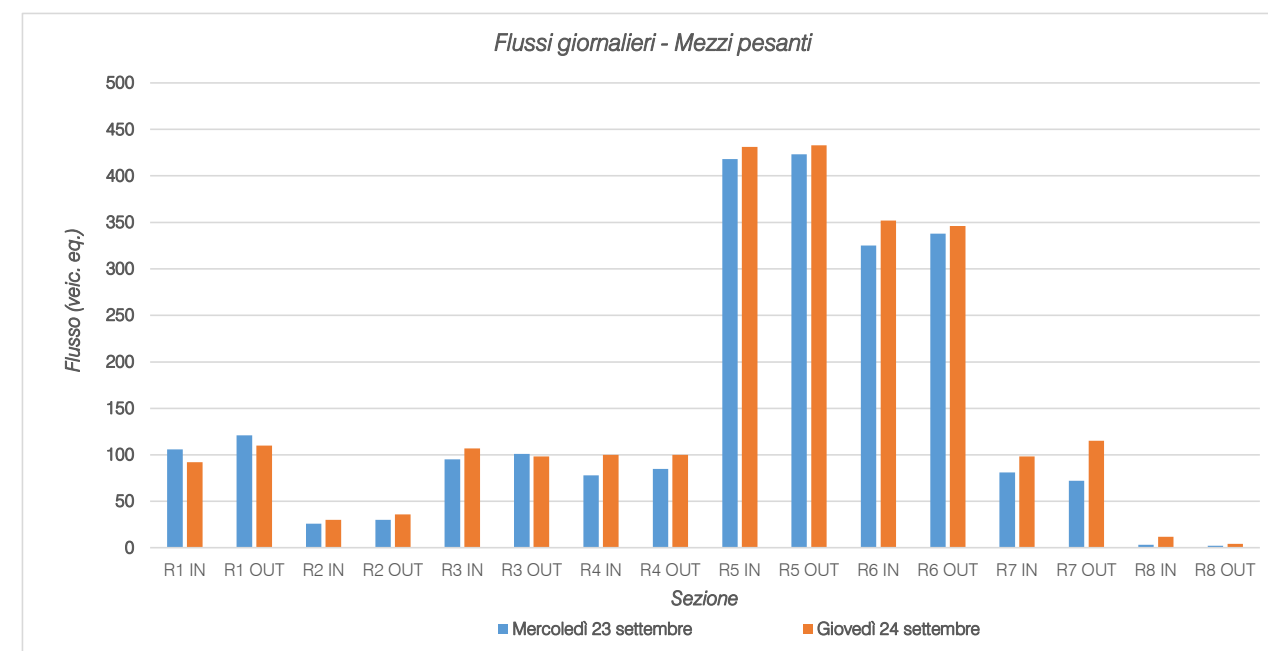


Figura 3.28 – Flussi di traffico giorni infrasettimanali – mezzi pesanti

Per quanto concerne la classe dei commerciali leggeri, ad eccezione della sezione 8 (Via Piana d'Oriente) e della sezione 2 (SP75 – Via Monsignore Cuccarollo), la percentuale dei commerciali leggeri sul volume di traffico complessivo varia dal valore minimo pari a 3,20% nella sezione 7 (SP75 – Via Tenente Eger) al massimo pari a 5,44% registrato nella sezione 5 (SP248 – Via Vittoria est) nella giornata del mercoledì. Nella giornata del giovedì sono stati registrati valori simili; il minimo e il massimo si evidenziano nelle medesime sezioni della giornata precedente; in particolare si passa dal 3,85% al 5,30% (escludendo le sezioni 2 e 8).

In merito alla classe dei veicoli pesanti, si possono trarre conclusioni del tutto simili a quelle precedentemente esposte. Per la giornata del mercoledì, la percentuale minima registrata è pari a 1,95% in corrispondenza della sezione 7, mentre per la giornata del giovedì il valore minimo risulta 2,51% nella sezione 4 (SP75 – Via Dante Alighieri); il massimo numero di veicoli pesanti è stato ottenuto nuovamente lungo Via Vittoria lato est (5,30% il mercoledì, 5,53% il giovedì).

Tali risultati descrivono le tratte che i mezzi effettuano per raggiungere le principali infrastrutture ad alto scorrimento. Attualmente, infatti, per raggiungere l'Autostrada A4 "Torino-Trieste" al casello di Padova Ovest o nel dirigersi verso il casello di Dueville per accedere alla A31 "Valdastico" i mezzi effettuano percorsi che impattano sulla viabilità locale di Mussolente.

Nel caso i mezzi si dirigano a Dueville (VI), il percorso seguito prevede di:

- accedere alla SP75 a Mussolente e procedere fino all'intersezione a rotatoria con la SP248;
- percorrere la SP248 fino all'innesto con la SS47;
- percorrere la SS47 fino ad intercettare la SP111;
- percorrere la SP111 fino all'innesto con la SP248;
- percorrere la SP248 fino ad accedere alla A31 tramite il casello di Dueville.

Per raggiungere Padova (PD), invece, i mezzi pesanti utilizzano i seguenti assi viari:

- SP75 a Mussolente fino all'intersezione a rotatoria con la SP248;
- SP248 fino ad intercettare la SP667 a Caerano San Marco;
- SP667 fino all'intersezione a rotatoria con la SR53 a Castelfranco Veneto;
- SR53 fino ad intercettare la SP83;
- SP83 fino all'intersezione a rotatoria con la SR308;
- SR308 fino ad intercettare la Tangenziale Nord di Padova;
- Tangenziale Nord di Padova fino al casello Padova Ovest dell'Autostrada A4.

Di seguito si riportano due planimetrie che individuano i percorsi descritti.

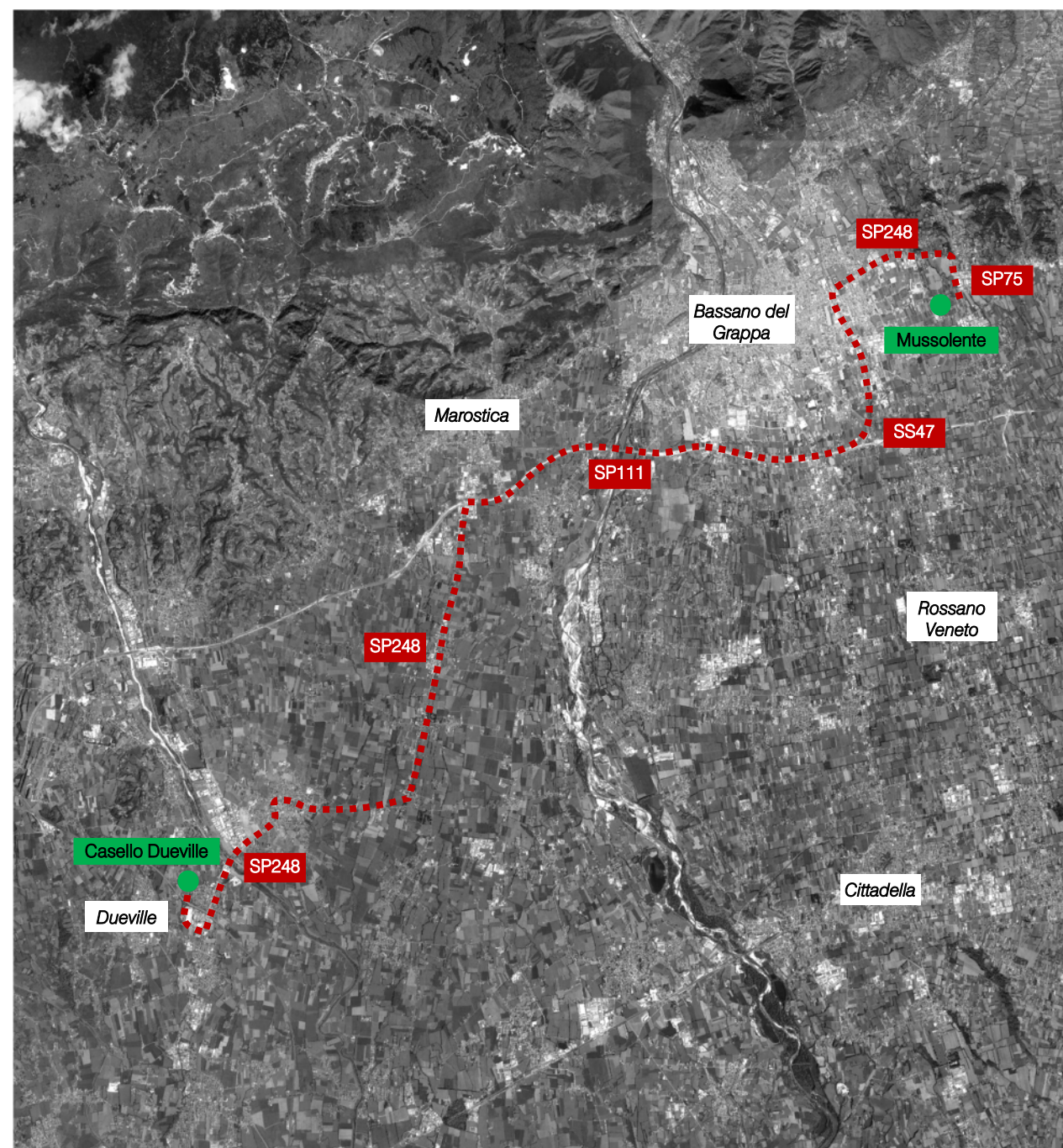


Figura 3.29 – Percorso mezzi Mussolente – Dueville

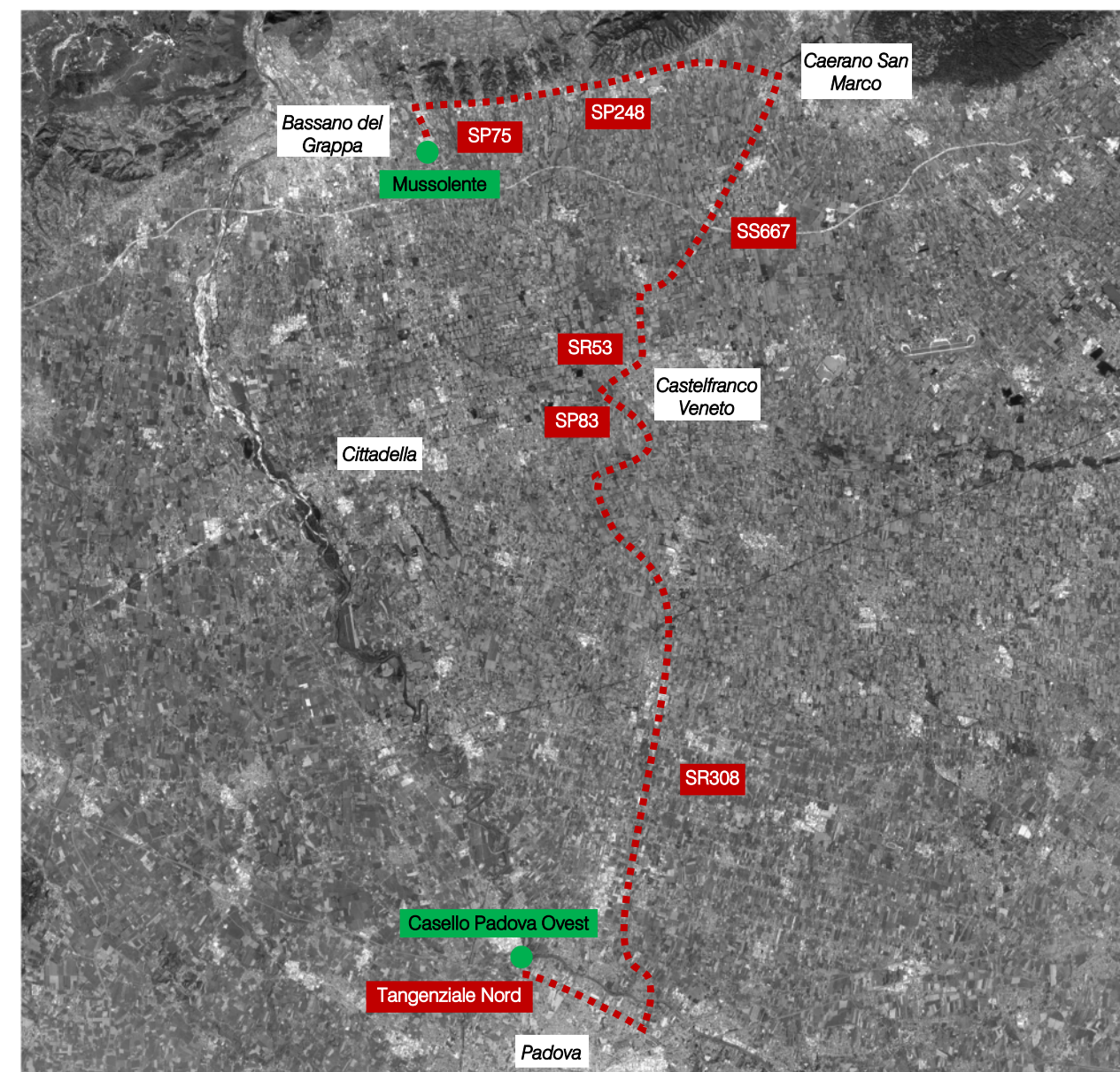


Figura 3.30 – Percorso mezzi Mussolente – Padova

L'esplicitazione dei percorsi che i mezzi pesanti effettuano per raggiungere le Autostrade A4 e la A31 ha lo scopo di evidenziare l'inadeguatezza della viabilità locale.

Innanzitutto, la lunghezza dei percorsi sopra descritti rappresenta di fatto un primo ostacolo alla movimentazione dei mezzi di trasporto pesanti.

In secondo luogo, i mezzi pesanti trovano difficoltà nell'effettuare le manovre in corrispondenza dei nodi nel territorio comunale di Mussolente; considerando, infatti, le intersezioni lungo la SP75, esse risultano insufficienti sul piano geometrico e di visibilità. Alla luce dei maggiori poli produttivi presenti sul territorio si evidenziano le seguenti criticità:



- in corrispondenza dell'intersezione a raso tra la SP75, Via Monsignor Negrin e Via San Daniele si evidenziano problematiche legate alla visibilità in fase di approccio e occupazione dell'intersezione; tale problematica viene ampliata dall'elevata velocità dei veicoli che percorrono la strada provinciale.

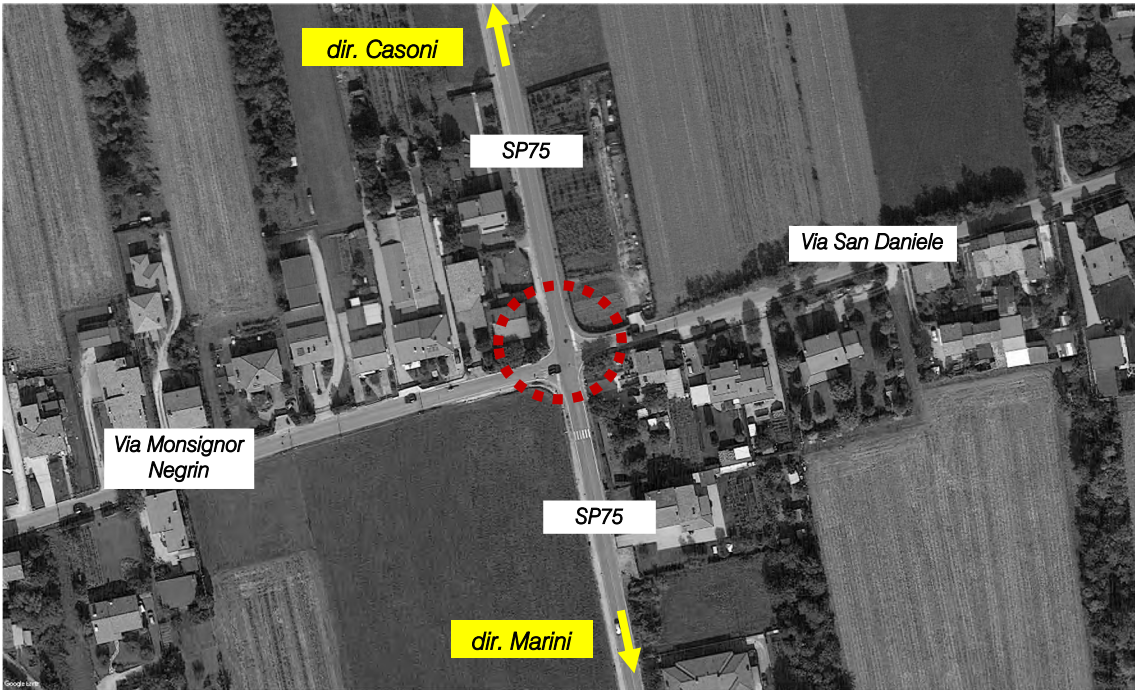


Figura 3.31 – Criticità intersezione SP75 – Via Manzoni

- l'intersezione lungo la SP75 con Via Manzoni è attualmente un'intersezione a raso regolata da segnale di STOP. La configurazione di tale nodo provoca difficoltà di manovra per i mezzi pesanti e presenta problemi di visibilità.

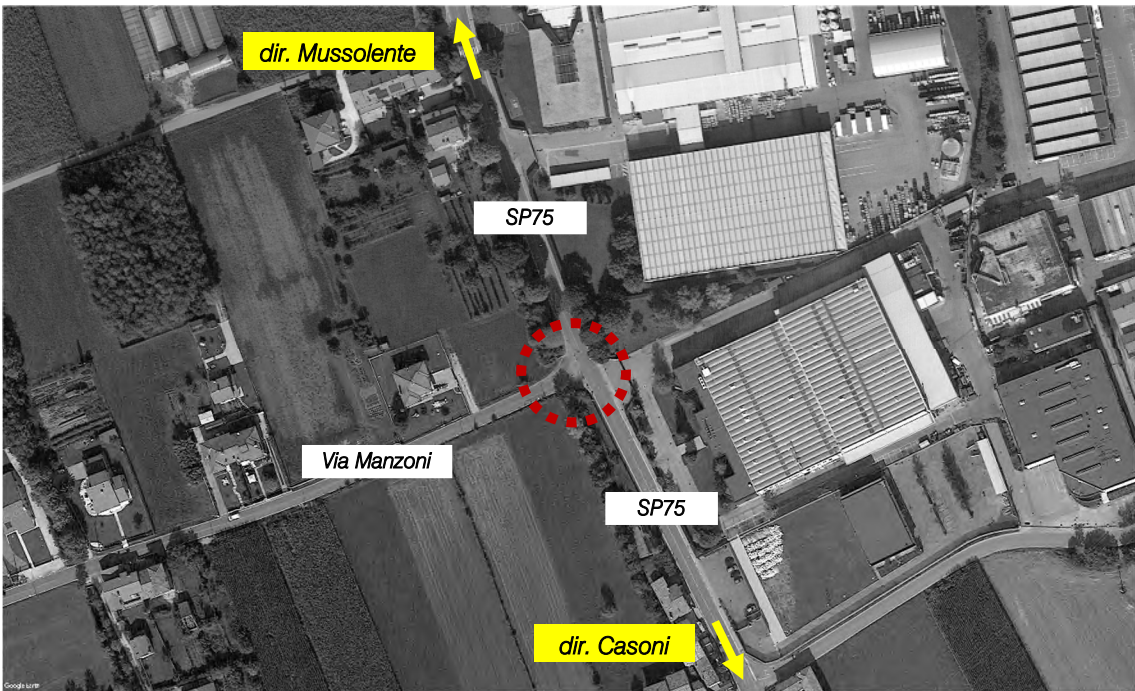


Figura 3.32 – Criticità intersezione SP75 – Via Manzoni

- la curva situata lungo Via Manzoni. In tale punto, si sono susseguiti numerosi incidenti; oltre a ciò, le aziende che sono localizzate lungo Via Manzoni hanno riscontrato difficoltà di manovra dei mezzi che accedono alle sedi; essa infatti risulta troppo stretta e pertanto andrebbe allargata. Nella seguente figura si evidenzia la curva a gomito che causa difficoltà di transitabilità.




Figura 3.33 – Criticità curva lungo Via Manzoni

3.1.4 Velocità rilevate

Si riportano di seguito alcune considerazioni relative alle velocità rilevate durante la campagna di rilievi eseguita con strumentazione automatica.

Le tabelle e il rispettivo grafico rappresentanti le velocità medie rilevate nelle giornate di mercoledì 23 e giovedì 24 settembre 2020 descrivono le velocità rilevate. Tali valori sono stati ricavati per le sezioni stradali senza distinguere la direzione di marcia; inoltre le velocità indicate sono calcolate come medie giornaliere dei valori rilevati. Per maggiori dettagli sugli andamenti delle singole direzioni si rimanda alle schede allegate.

Velocità medie [km/h]		
Sezione	Mercoledì 23.09.2020	Giovedì 24.09.2020
R1	52	51
R2	57	57
R3	62	62
R4	69	73
R5	63	64
R6	64	63
R7	61	60
R8	58	63

Tabella 3.5 – Velocità medie in km/h



Considerando le sezioni 2, 4 e 7 poste lungo la SP75, si nota come le velocità siano in media molto elevate (anche superiori ai 70 km/h); lungo la SP248 (sezioni 5 e 6) le velocità si assestano su valori importanti superando i 60 km/h. L'andamento orario delle velocità, calcolate come media su ogni sezione, mostra andamenti simili per le due giornate di rilievo con lievi scostamenti nelle prime ore del mattino e della sera.

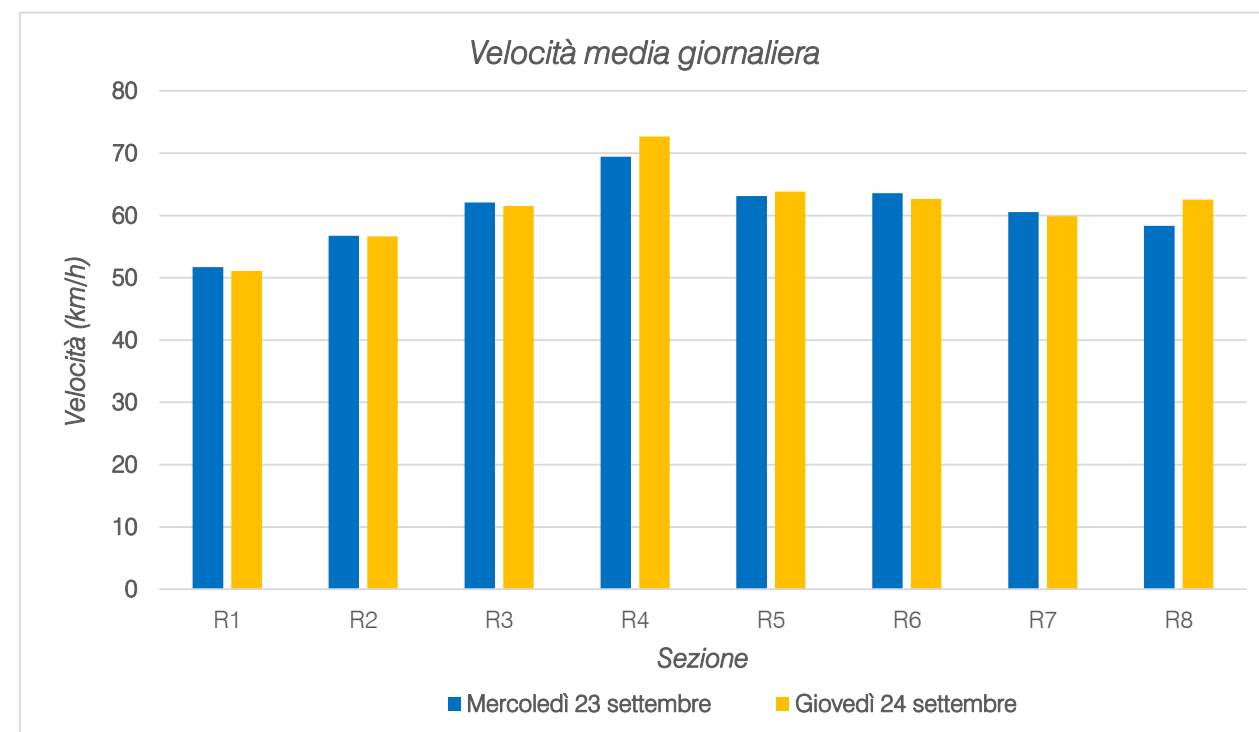


Figura 3.34 – Velocità media giornaliera per sezione

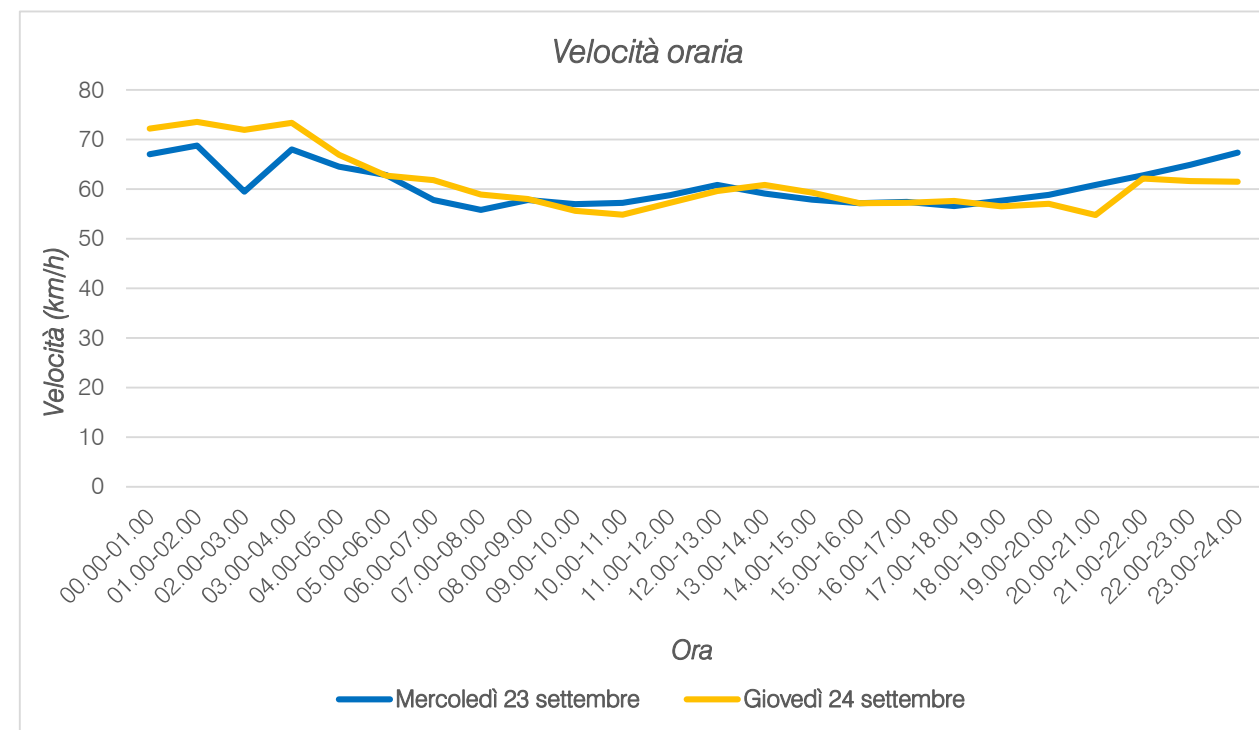


Figura 3.35 – Velocità media oraria per sezione

Si riportano infine gli andamenti orari delle singole sezioni, distinguendo le giornate di mercoledì e giovedì. In generale, si osserva come per entrambe le giornate vi siano le medesime sezioni che presentano le velocità maggiori o minori; in particolare la linea gialla rappresenta la sezione 4 situata lungo la SP75 tra la località Casoni e l'intersezione con la SP248 mentre la linea azzurra mostra l'andamento ottenuto per la sezione 1, localizzata in Via Lanzaolini.

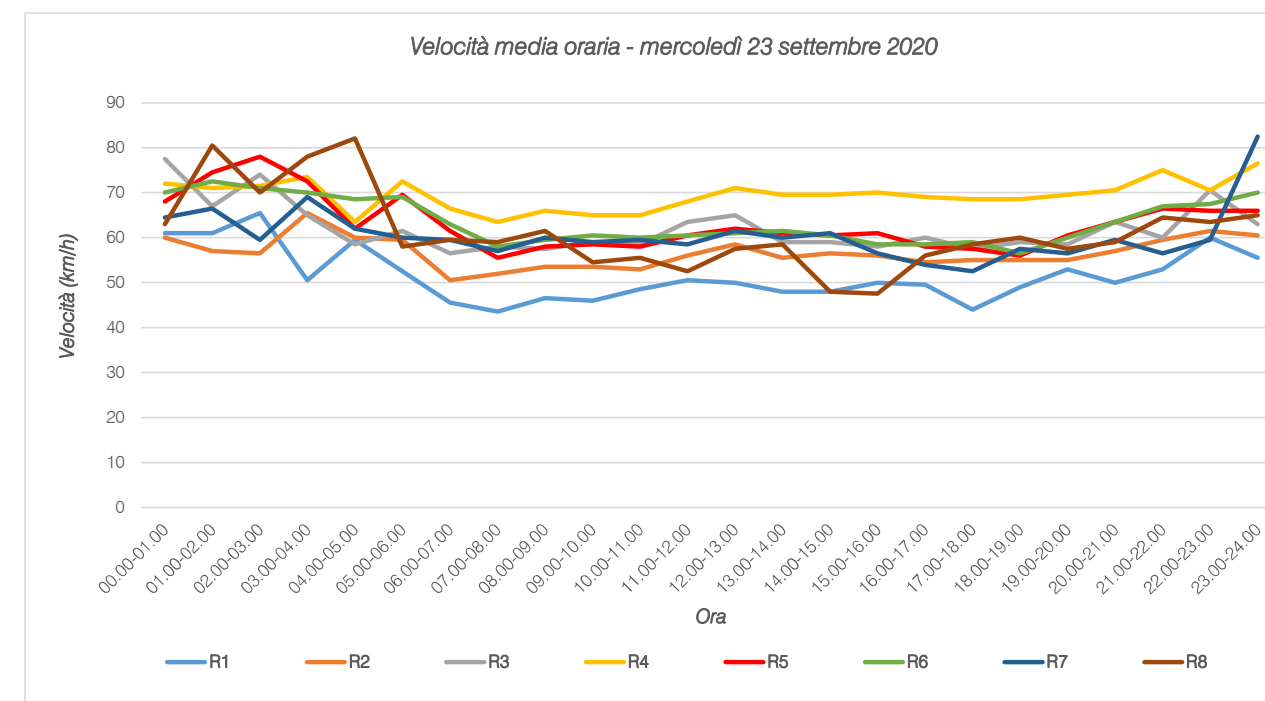


Figura 3.36 – Andamento velocità media per sezione – mercoledì 23 settembre 2020

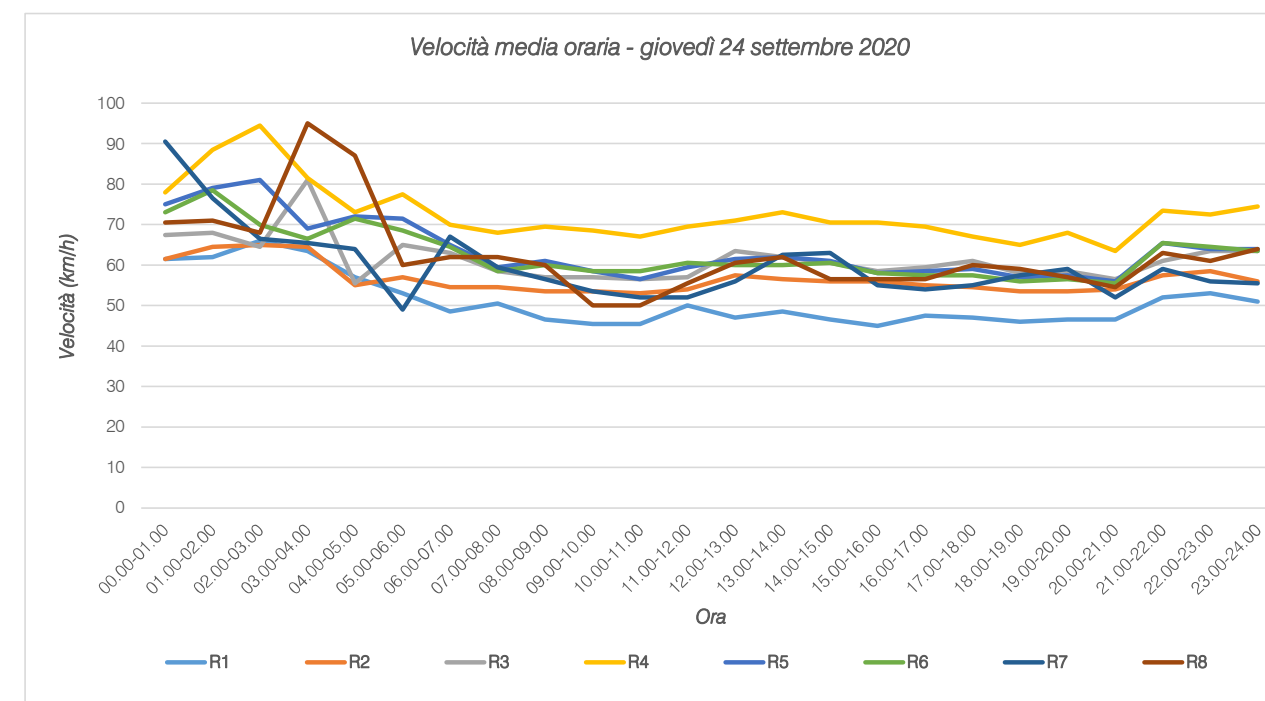


Figura 3.37 – Andamento velocità media per sezione – giovedì 24 settembre 2020



Si riportano di seguito i valori delle velocità massime rilevate distinte per sezione e direzione. Com'è possibile osservare dalla tabella e dal grafico, le punte massime sono state registrate lungo le provinciali 75 e 248 e risultano superiori ai 100 km/h.

Velocità massime [km/h]		
Sezione	Mercoledì 23.09.2020	Giovedì 24.09.2020
R1 IN	86	79
R1 OUT	71	98
R2 IN	75	100
R2 OUT	90	84
R3 IN	85	88
R3 OUT	105	81
R4 IN	119	103
R4 OUT	96	109
R5 IN	102	108
R5 OUT	105	104
R6 IN	93	96
R6 OUT	92	86
R7 IN	106	114
R7 OUT	80	114
R8 IN	90	105
R8 OUT	99	99

Tabella 3.6 – Velocità massime in km/h

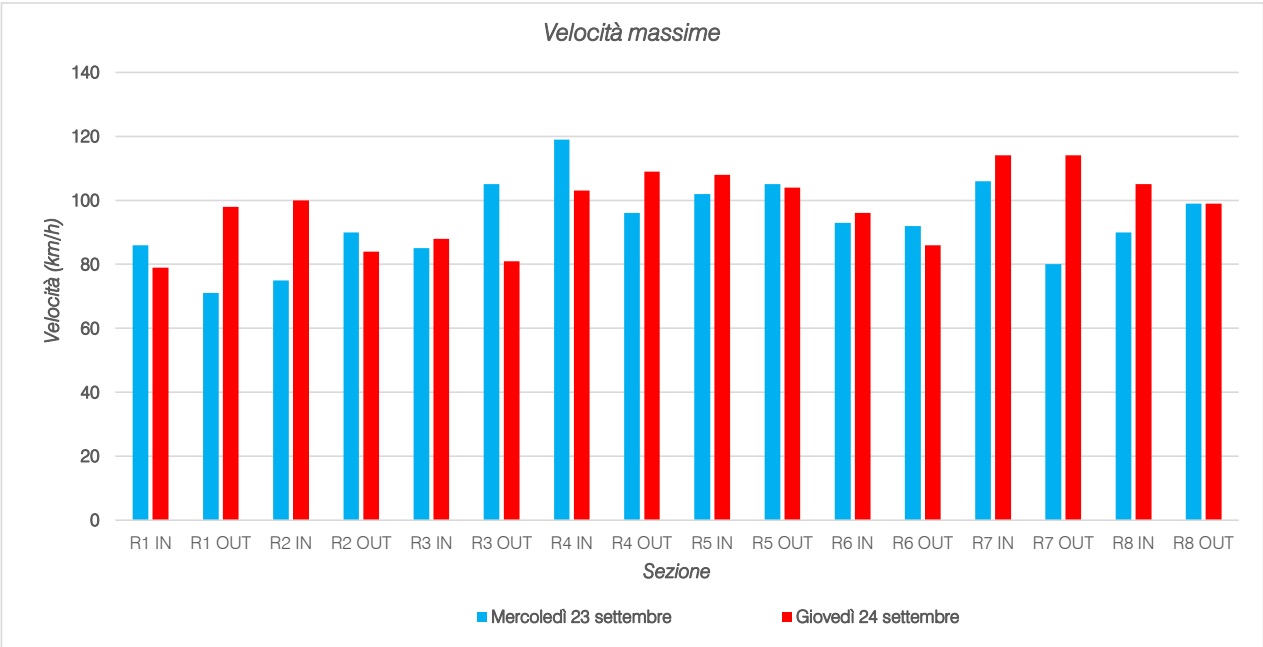


Figura 3.38 – Velocità massima per sezione e direzione

3.1.5 Mezzi pesanti su Via Bonagge

Si riportano di seguito alcune considerazioni relative al percorso che i mezzi pesanti effettuano per raggiungere la SP248 da Via Bonagge. La figura sottostante illustra le strade coinvolte dal transito dei mezzi.

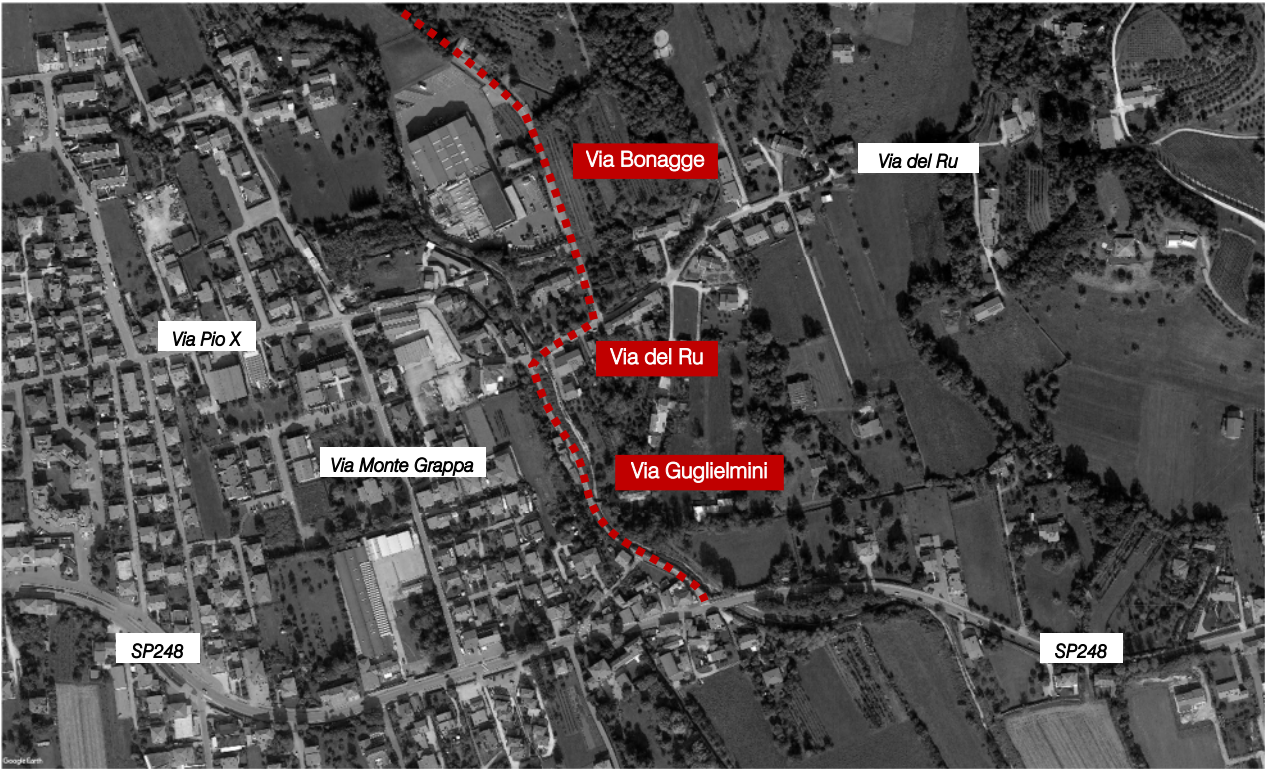


Figura 3.39 – Percorso mezzi pesanti Via Bonagge

Per evidenziare le criticità di tale percorso è stata condotta una verifica dell'ingombro e delle manovre effettuate dai mezzi che escono dall'azienda situata lungo Via Bonagge, utilizzando nella simulazione un mezzo pesante di lunghezza pari a 16.50 m.

In generale, si evidenziano problematiche relative all'ingombro dei mezzi sulle strade utilizzate. Fatta eccezione per Via Guglielmini che presenta un senso unico verso sud, Via del Ru e Via Bonagge sono a doppio senso di circolazione ma la carreggiata presenta una larghezza insufficiente al transito contemporaneo di un mezzo pesante e un'autovettura in direzioni opposte. Il mezzo pesante, infatti, occupa tutta la sede stradale a disposizione costringendo l'eventuale mezzo nella direzione opposta ad attenderne il transito.

Altra criticità è rappresentata dalle manovre di svolta alle tre intersezioni evidenziate nella figura sottostante. Negli zoom di dettaglio si può osservare come il mezzo sia costretto ad occupare tutta l'area che interessa le intersezioni in oggetto per effettuare le manovre di svolta.

Le due soluzioni percorribili al fine di risolvere le problematiche evidenziate sono rappresentate dall'allargamento della sede stradale o dall'utilizzo di mezzi di trasporto merci di dimensioni ridotte.

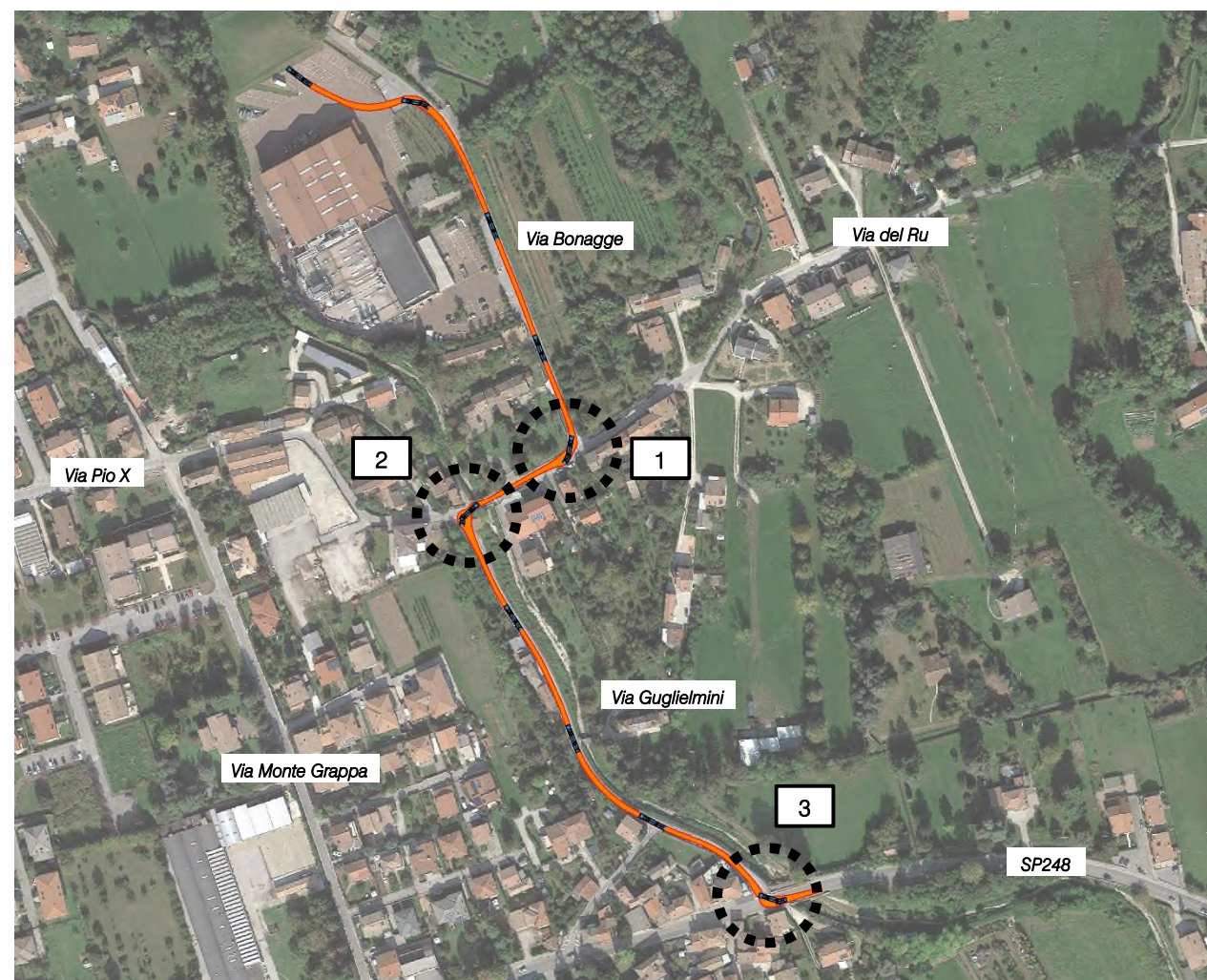


Figura 3.40 – Percorso mezzi pesanti Via Bonagge

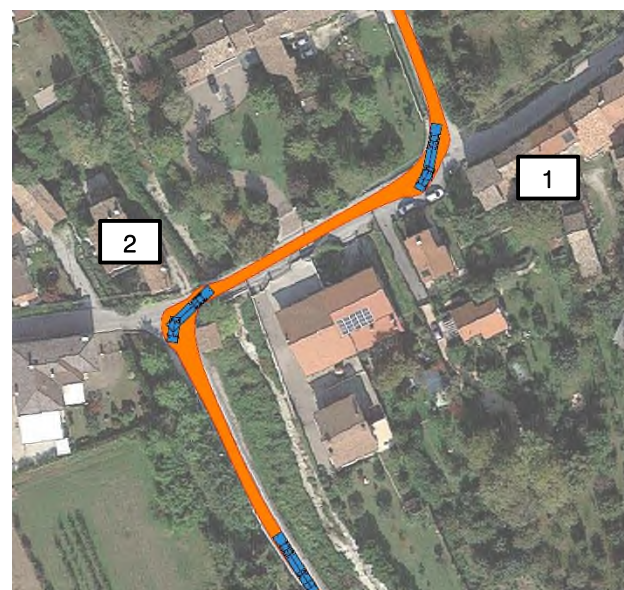


Figura 3.41 – Via Bonagge, Via del Ru, Via Guglielmini

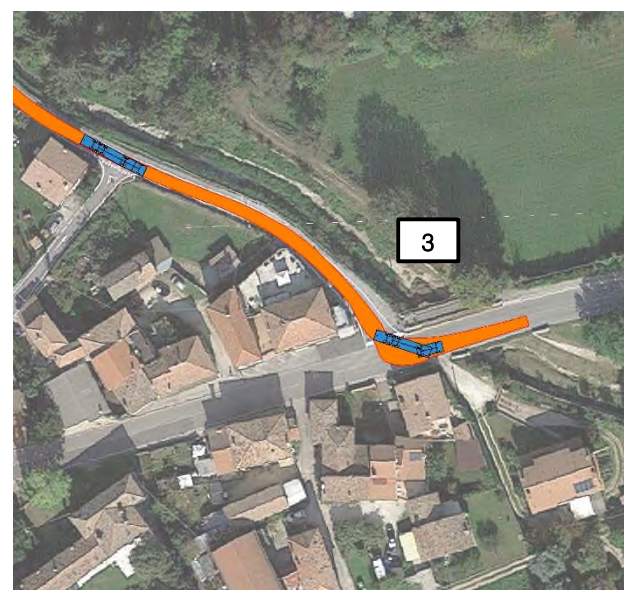


Figura 3.42 – Via Guglielmini, SP248

3.1.6 Rilievi manuali alle intersezioni

Oltre ai rilievi automatici che hanno evidenziato le ore di punta caratterizzanti l'area, sono stati eseguiti anche dei rilievi manuali in corrispondenza di due intersezioni, ovvero:

1. *intersezione a raso tra SP75, Via San Daniele e Via Monsignor Negrin;*
2. *intersezione a rotatoria tra SP75 e SP248.*

Ogni corrente di traffico interessante le singole intersezioni è stata monitorata da vari operatori compilando appositi moduli di rilevamento sui quali sono stati annotati i passaggi dei veicoli distinti per classe veicolare e per orario.

Negli allegati, per ciascuna intersezione, si riportano per l'ora di punta del sistema:

- uno schema delle manovre e la tabella relativa in riferimento all'intervallo temporale 07.30-08.30;
- le matrici O/D in veicoli totali ed equivalenti dell'intersezione in riferimento all'ora di punta.

I rilievi manuali sono stati eseguiti venerdì 13 novembre 2020 nella fascia oraria compresa tra le 07.30 e le 8.30, ovvero nell'ora di punta mattutina coincidente all'intervallo considerato critico per il raggiungimento del plesso scolastico. I rilievi sono stati successivamente estrapolati in riferimento alla giornata di giovedì 24 settembre 2020 nell'intervallo orario che intercorre dalle 07.30 alle 08.30.

Per l'esecuzione del lavoro ci si è avvalsi di operatori precedentemente istruiti sul corretto svolgimento dell'attività di rilievo.

Ad ogni operatore è stato spiegato come compilare le schede contenenti l'indicazione delle manovre di svolta dei veicoli alle intersezioni di interesse; in ogni scheda sono state indicate le manovre di svolta da rilevare attraverso ortofoto e frecce direzionali.

Particolare attenzione è stata posta nell'individuazione delle tipologie veicolari, coincidenti di fatto con le classi considerate dalla strumentazione automatica.

È stato richiesto di sincronizzare gli orologi al fine di iniziare ed interrompere il lavoro nel medesimo istante fra le varie intersezioni e soprattutto fra i medesimi rami della stessa intersezione; inoltre, la sincronizzazione è risultata fondamentale per effettuare il cambio scheda ogni quarto d'ora.

Infine, sono state fornite informazioni sul comportamento da tenere nei confronti degli automobilisti, ciclisti, pedoni e forze dell'ordine.

Si riporta a seguire un esempio della scheda tipo utilizzata per l'esecuzione del lavoro.



An aerial photograph of a rural landscape. The terrain is a patchwork of agricultural fields, some of which are dark, suggesting they might be planted or recently harvested. There are several small clusters of buildings, likely farmhouses or small villages. A road network is visible, with a prominent intersection in the lower right corner. Two green dots are placed on the image: dot 1 is near the intersection, and dot 2 is in a field in the upper left. The dots are labeled with the numbers 1 and 2 in white text on a green background.

Pag. 19



Figura 3.45 – Intersezione 1




Figura 3.46 – Intersezione 2



4 SISTEMA DELLA SOSTA

In questo capitolo si illustra il sistema della sosta in prossimità dei plessi scolastici nel Comune di Mussolente, prendendo in considerazione l'attuale sistema dell'offerta e il reale utilizzo degli spazi prossimi agli ingressi delle scuole, in particolare: la Scuola Primaria Manzoni, la Scuola dell'Infanzia Custodi, la Scuola Media Giardino e la Scuola Primaria Eger.

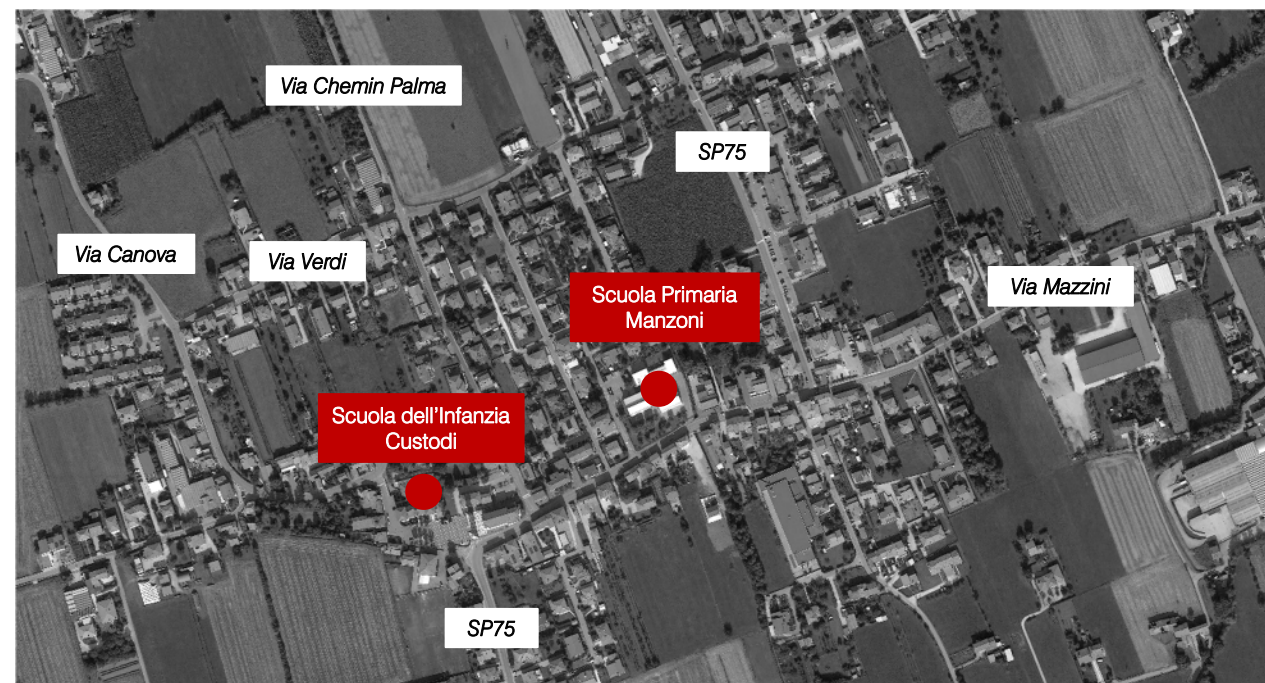


Figura 4.1 – Planimetria area Scuola Primaria Manzoni e Scuola dell'Infanzia Custodi

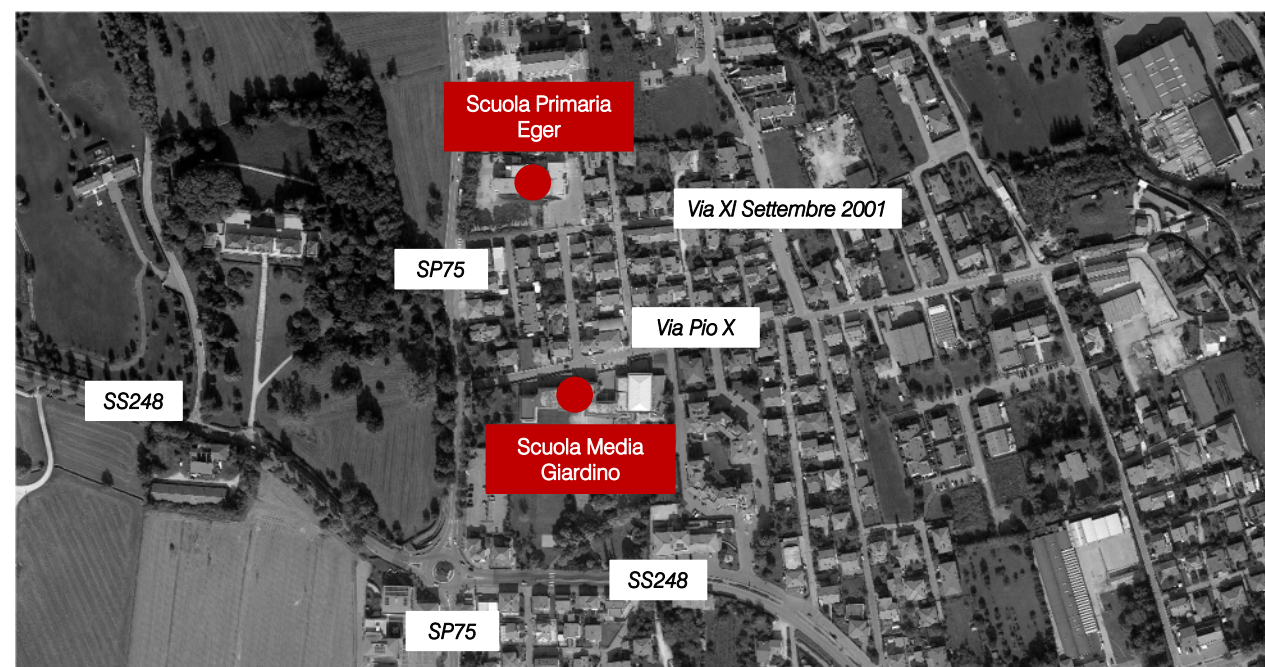


Figura 4.2 – Planimetria area Scuola Media Giardino e Scuola Primaria Eger

4.1 AREE DI SOSTA SCUOLA PRIMARIA MANZONI E SCUOLA DELL'INFANZIA CUSTODI

4.1.1 Sistema dell'offerta

La Scuola Primaria Manzoni si trova lungo Via Baracca in località Casoni; la strada è a doppio senso di circolazione ma negli orari scolastici viene resa a senso unico onde evitare di creare situazioni di pericolo data la larghezza limitata della sede stradale e il potenziale afflusso di veicoli. In particolare, il senso unico si attiva dal lunedì al venerdì nelle fasce orarie 07.30-08.30 e 12.00-13.00 e dal lunedì al giovedì si aggiunge l'intervallo delle 15.30-16.30.



Figura 4.3 – Via Baracca



Figura 4.4 – Senso unico ingresso/uscita alunni

La scuola è servita da un'area di sosta che comprende 19 stalli parcheggio liberi di cui uno riservato ai disabili. Lungo Via Baracca, inoltre, sono presenti alcuni stalli liberi che possono ospitare 8 veicoli.



Figura 4.5 – Area di sosta prossima alla Scuola Primaria Manzoni



In aggiunta alle aree sopra illustrate, un parcheggio facilmente accessibile è l'area di sosta della Parrocchia di Casoni, situata in prossimità dell'intersezione tra la SP75 e Via Chemin Palma. L'area è dotata di 56 stalli liberi e 1 stallo per disabili.



Figura 4.6 – Area di sosta Parrocchia di Casoni

La Scuola dell'Infanzia Custodi è localizzata lungo Via Madonna della Salute in prossimità della Parrocchia di Casoni. Le aree di sosta a disposizione dell'istituto sono due: la prima è localizzata lungo la strada di accesso all'edificio mentre la seconda viene individuata nel piazzale a lato della Parrocchia di Casoni.

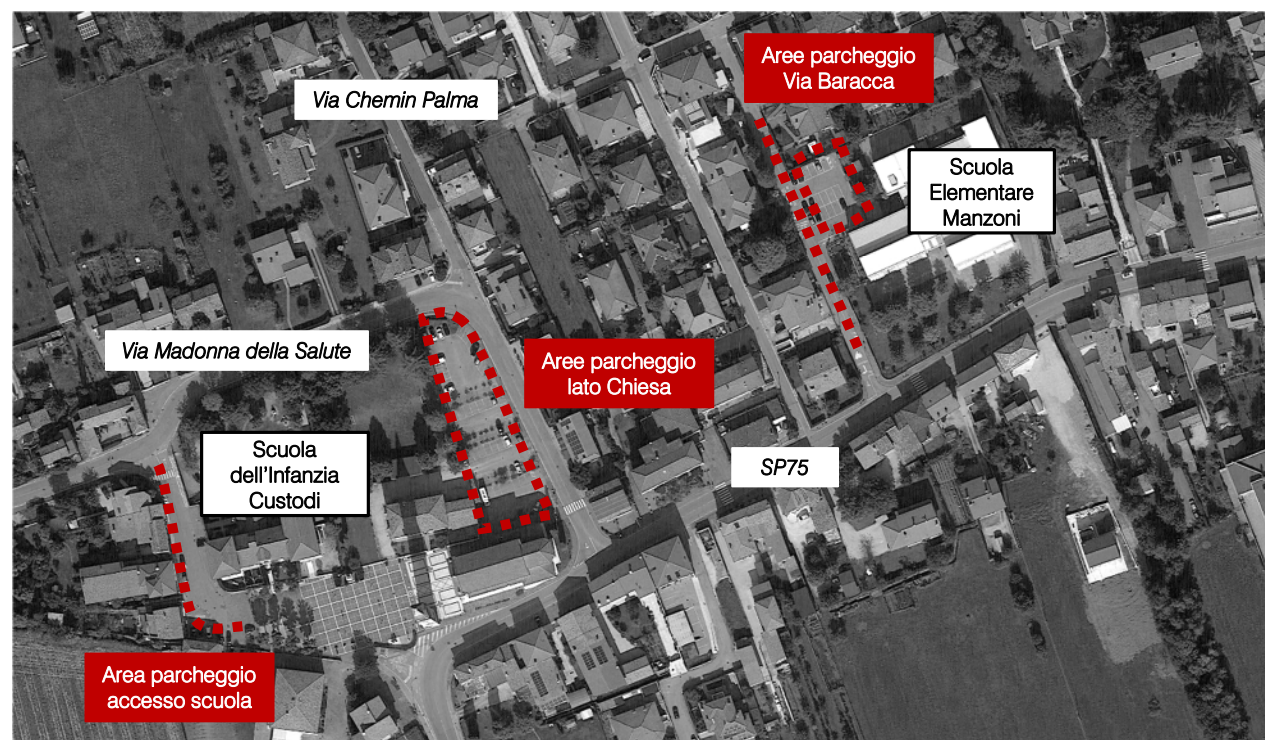


Figura 4.7 – Aree parcheggio prossime alla Scuola Elementare Manzoni e Scuola dell'Infanzia Custodi

4.1.2 Sistema della domanda

Dal sopralluogo effettuato mercoledì 11 novembre 2020 alle 12.30 nell'orario di uscita degli alunni, è emerso che il parcheggio prossimo alla scuola risulta quasi completamente occupato fino all'uscita delle classi che non hanno lezione il pomeriggio. In particolare sono state registrate 16 auto in sosta, a cui si sono aggiunti altri due veicoli, raggiungendo così la capacità del parcheggio. Tale area viene perlopiù occupata dagli insegnanti che liberano gli stalli una volta terminato il turno lavorativo. È stata osservata una riduzione del numero di veicoli che occupavano l'area prima dell'uscita delle classi e una turnazione dei veicoli in sosta. Una volta completata l'uscita degli alunni sono stati conteggiati 11 veicoli in sosta, di cui solo una minima parte coincidenti con i veicoli in sosta prima del termine delle lezioni.

Riguardo invece Via Baracca, gli stalli a nord del parcheggio sono rimasti occupati dagli stessi veicoli prima e dopo l'uscita degli alunni, segno che appartenevano ai residenti mentre veicoli diversi hanno occupato gli stalli presenti a sud dell'ingresso scolastico, indice, in questo caso, che gli accompagnatori degli alunni hanno posteggiato l'auto solo per il tempo necessario.

Osservando i percorsi effettuati dai genitori a piedi, è emerso come le auto vengano posteggiate anche lungo il tratto est-ovest di Via Baracca per il tempo necessario alla raccolta dei figli all'uscita della scuola. Si osserva come tali spazi non siano riservati alla sosta.

Per quanto concerne il piazzale a fianco della Parrocchia, si nota invece come questo non venga utilizzato dagli accompagnatori, avendo osservato una turnazione dei veicoli in sosta pressoché nulla. L'occupazione è risultata molto bassa (13 auto) rispetto alla disponibilità effettiva di stalli.

In riferimento alla sosta lungo la Strada Provinciale 75, è stato rilevato come alcune auto fossero posteggiate impropriamente sulla fermata BUS. Dall'immagine di seguito riportata, si osservano anche alcuni veicoli in sosta sul marciapiede.



Figura 4.8 – Sosta lungo la SP75



Si precisa che la sosta lungo il marciapiede è consentita dalla segnaletica orizzontale, come riportato nelle figure seguenti. Come facilmente osservabile, non sono segnati gli stalli ma tale segnaletica si estende dalla fermata BUS alle strisce pedonali; si stima che possano sostare 5 o 6 veicoli in base alla lunghezza dell'area considerata.



Figura 4.9 – Dettaglio segnaletica orizzontale marciapiede SP75

Infine riguardo agli spazi di sosta prossimi alla Scuola dell'Infanzia Custodi, la strada di accesso viene utilizzata in maniera poco funzionale in quanto si crea confusione nell'utilizzo degli spazi per la sosta e la manovra dei veicoli.

4.1.3 Proposte migliorative

A seguito del sopralluogo e di un confronto con gli utenti che accompagnano gli alunni a scuola, si possono fare alcune considerazioni sull'utilizzo degli spazi per la sosta e fornire alcuni suggerimenti al fine di migliorare la situazione attuale.

La mattina al momento dell'inizio delle lezioni viene utilizzato il parcheggio situato sul piazzale a fianco della Parrocchia di Casoni, area che potrebbe essere maggiormente utilizzata anche al termine delle lezioni; si potrebbe pertanto incentivare il "Pedibus" come modo principale di raggiungimento dell'istituto sia all'ingresso che all'uscita degli alunni.

La mattina, inoltre, vengono poste delle transenne alle due estremità di Via Baracca così da impedire agli accompagnatori di accedere al parcheggio a fianco della scuola e permettere agli insegnanti di posteggiare la propria auto in quest'area. Un'alternativa potrebbe essere una maggiore turnazione di questo parcheggio così da consentire agli alunni di uscire in sicurezza dalla scuola e accedere all'auto del proprio accompagnatore; in questo modo si eviterebbe di far attraversare gli alunni sulla SP75 per raggiungere l'auto posteggiata sul marciapiede. Ovviamente tutte le dovranno essere concordate con la dirigenza scolastica.

Si consiglia inoltre di dedicare l'area marciapiede all'utilizzo dei soli pedoni in modo tale che non si crei confusione nell'utilizzo degli spazi e si limiti lo spazio esistente per il passaggio di carrozzine o pedoni.

In generale quindi si consiglia di incentivare l'uso dell'area di sosta della Parrocchia di Casoni sia per la Scuola Manzoni sia per l'Istituto Custodi; infine la strada di accesso a quest'ultimo andrebbe riqualificata in termini di segnaletica in modo tale da individuare con chiarezza gli stalli di sosta a disposizione.

4.2 AREE DI SOSTA SCUOLA MEDIA GIARDINO E SCUOLA PRIMARIA EGER

4.2.1 Sistema dell'offerta

La Scuola Media Giardino è situata lungo Via Pio X mentre l'accesso della Scuola Primaria Eger è localizzato lungo la SP75.

Riguardo alle aree di sosta prossime alla Scuola Giardino, è innanzitutto disponibile un parcheggio avente circa 80 posti auto liberi situato lungo la SP75.



Figura 4.10 – Parcheggio lungo SP75

Altri stalli di sosta sono presenti lungo Via Firenze, strada a senso unico verso sud che collega Via Pio X con la SP248. Tali stalli sono perlopiù utilizzati dai residenti di Via Firenze.



Figura 4.11 – Parcheggio lungo Via Firenze



Si riporta di seguito una planimetria che individua le aree di sosta site lungo la SP75 e Via Firenze.

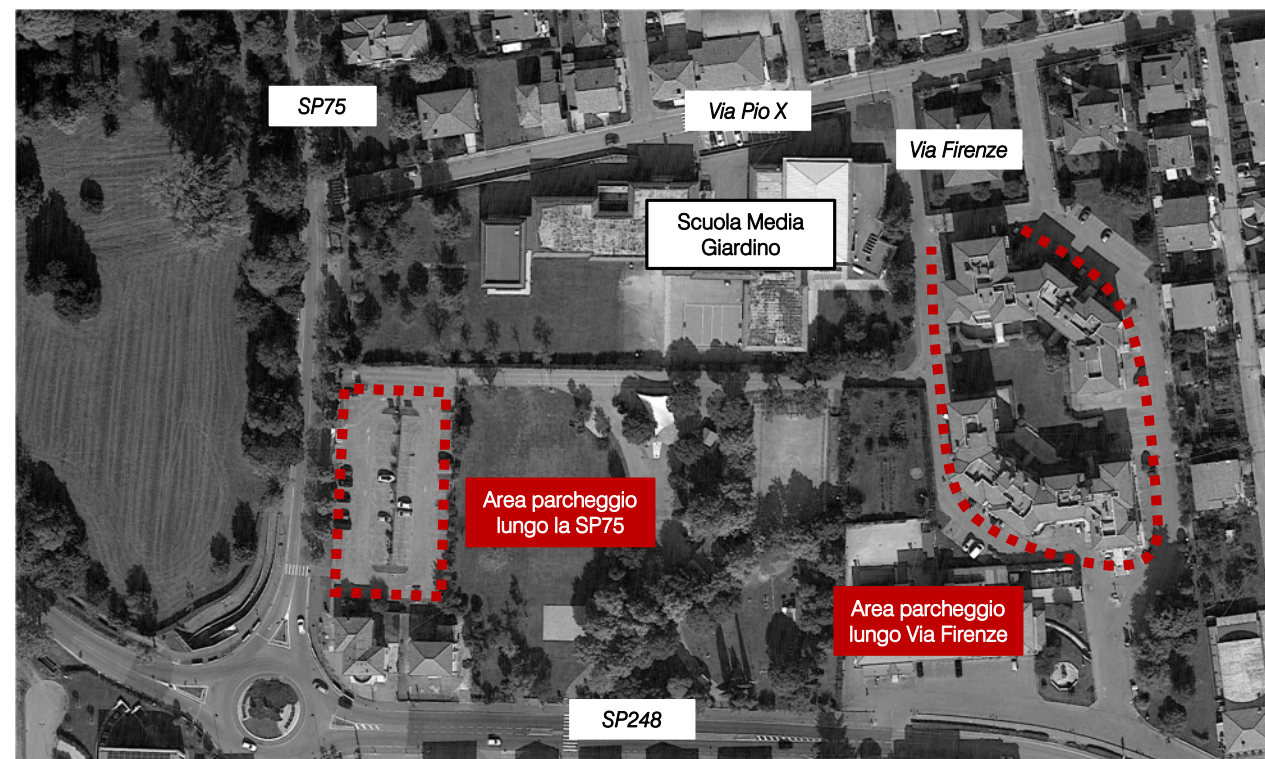


Figura 4.12 – Aree parcheggio prossime alla Scuola Media Giardino

Riguardo invece le aree di sosta a disposizione della scuola primaria, sono presenti stalli di sosta liberi di fronte all'accesso dell'istituto e due aree parcheggio che fiancheggiano la Parrocchia di Mussolente, situata a nord della Scuola Eger. Il parcheggio situato di fronte all'ingresso dell'istituto scolastico è dotato di 10 stalli mentre a fianco della Chiesa sono presenti 27 stalli a nord e 16 stalli a sud dell'edificio.

Si precisa che Via Castagna è resa a senso unico in uscita verso la provinciale dal lunedì al sabato nelle seguenti fasce orarie: 07.30-08.30, 12.30-13.00, 15.45-16.15.



Figura 4.13 – Parcheggio a lato della Parrocchia di Mussolente



Figura 4.14 – Parcheggio fronte scuola lungo SP75

Si riporta di seguito una planimetria che individua le aree di sosta prossime alla Scuola Elementare Eger lungo la strada provinciale e a lato della Parrocchia di Mussolente.



Figura 4.15 – Aree parcheggio prossime alla Scuola Elementare Eger



4.2.2 Sistema della domanda

Dal sopralluogo effettuato nell'orario di uscita degli alunni, è emerso che il parcheggio prossimo alla scuola media viene sottoutilizzato in quanto solo metà dei posti auto era occupato.

Riguardo la scuola primaria, gli stalli di fronte all'ingresso della scuola sono rimasti occupati per tutto il tempo dell'uscita degli alunni, risultando di fatto sempre pieno. Relativamente al parcheggio della Parrocchia, è emerso come gli stalli a sud (16) fossero tutti occupati mentre a nord su 27 stalli solo 13 erano occupati da auto in sosta. Sono stati altresì rilevati alcuni veicoli in sosta fuori dalle aree dedicate sia a nord che a sud della piazza parrocchiale.



Figura 4.16 – Zone auto posteggiate impropriamente

4.2.3 Proposte migliorative

A seguito del sopralluogo effettuato, si possono fare alcune considerazioni sull'utilizzo degli spazi per la sosta e fornire i seguenti suggerimenti per migliorare la situazione attuale.

L'area prossima alle scuole medie è dotata di un'ampia area a parcheggio che necessita di miglioramenti in termini di segnaletica. In primo luogo, gli stalli di sosta sono difficilmente individuabili in quanto la segnaletica orizzontale è piuttosto usurata; per questo motivo si propone di procedere con la manutenzione della stessa in modo tale che la sosta all'interno di quest'area sia ordinata e la capacità venga sfruttata appieno.

Riguardo invece la sosta prossima alla scuola primaria, le problematiche emerse riguardano sia la segnalazione corretta dell'offerta sia un utilizzo improprio degli spazi da parte degli utenti. Si propone pertanto di individuare in maniera più marcata gli stalli a disposizione degli utenti in modo tale che siano utilizzati correttamente. In secondo luogo si suggerisce di scoraggiare con adeguata segnaletica la sosta impropria al di fuori degli stalli. È evidente infatti che l'offerta di sosta è sufficiente se confrontata alla domanda espressa ma gli spazi sono utilizzati sulla base della "comodità" piuttosto che sugli stalli messi a disposizione dell'utenza stessa.



5 SUPERSTRADA PEDEMONTANA VENETA

In questa sezione si illustrano alcune considerazioni relative all'ipotesi di apertura della Superstrada Pedemontana Veneta (SPV). Tale scenario viene preso in considerazione in quanto l'opera è in corso di realizzazione e interessa direttamente il territorio comunale di Mussolente.

Come mostrato dalla figura sottostante, il tracciato dell'infrastruttura transita nelle aree a sud del Comune ed è prevista l'apertura di un casello e quindi la realizzazione di uno svincolo per l'accesso in corrispondenza del confine tra i comuni di Mussolente e Loria.

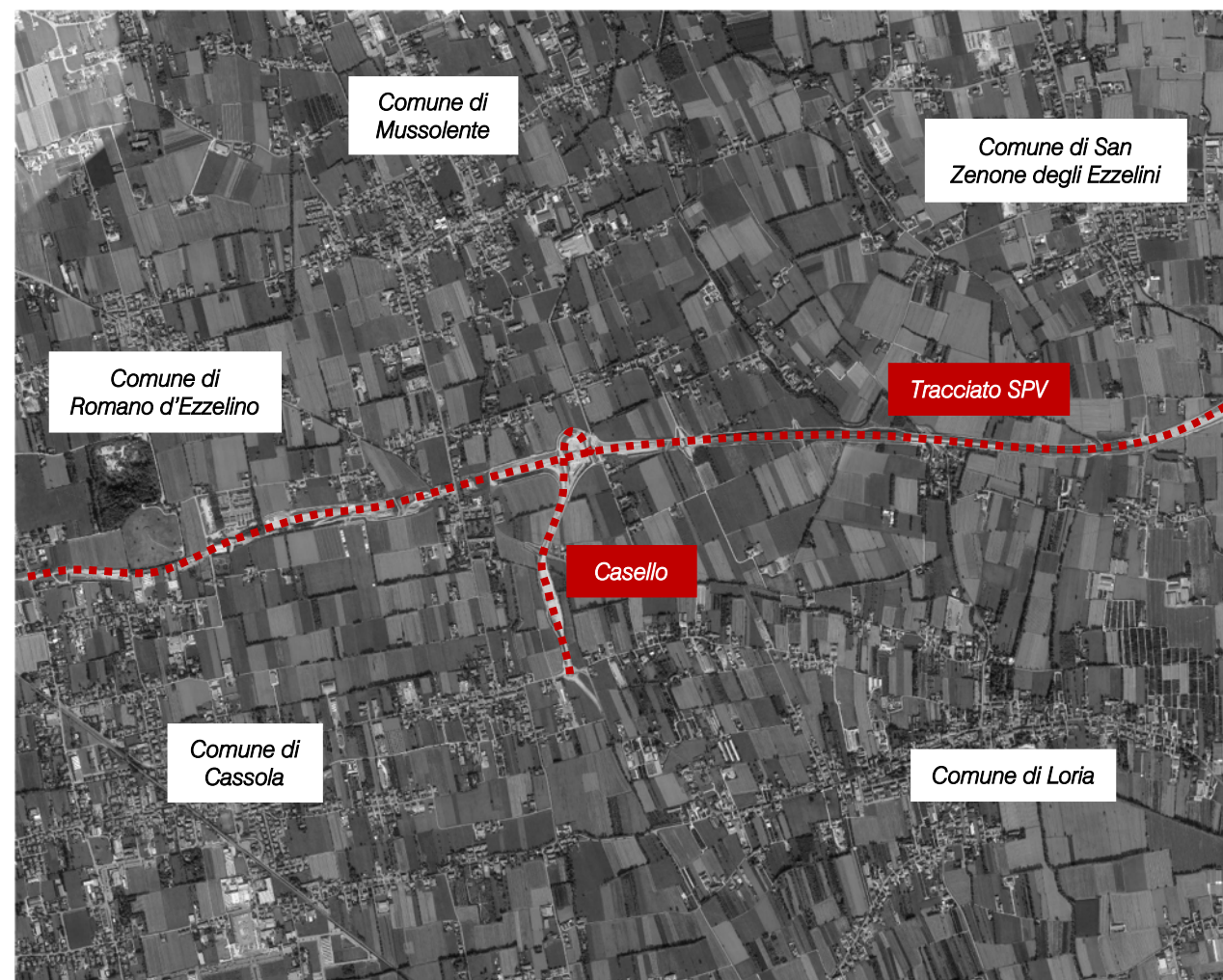


Figura 5.1 – Tracciato SPV e futuro casello di accesso

La figura seguente, invece, riporta il risultato di una simulazione dei volumi di traffico realizzata dalla Regione Veneto. Nello scenario analizzato, è stata ipotizzata l'apertura completa della SPV ed è stato valutato l'effetto sulla rete stradale prossima all'infrastruttura. L'immagine rappresenta un flussogramma, ovvero una rappresentazione grafica dei volumi di traffico sulla rete di interesse; in questo caso particolare, si tratta di un flussogramma differenza, ovvero ottenuto dal confronto di due scenari: l'apertura della SPV e lo stato di fatto. La tabella annessa al flussogramma indica i volumi di traffico che interessano la rete rappresentata.

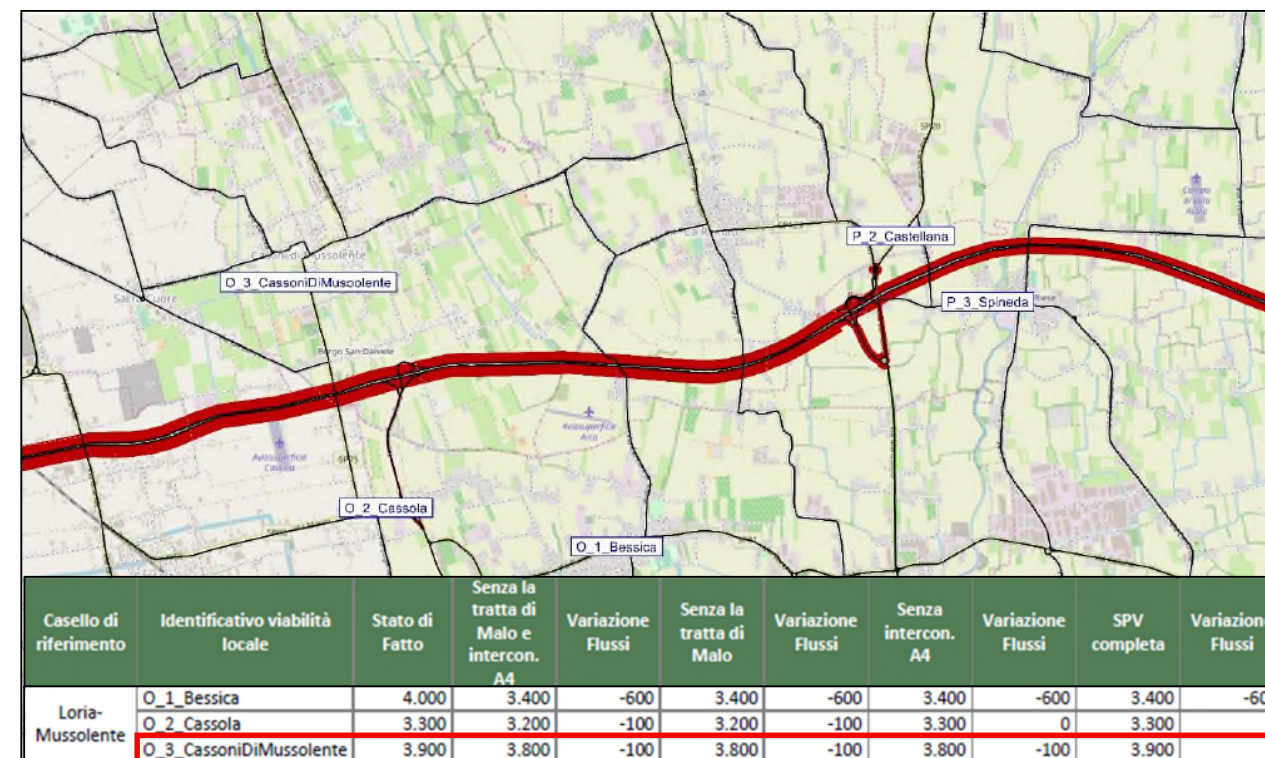


Figura 5.2 – Flussogramma differenza stato di progetto – stato di fatto

Con riferimento ai valori della riga corrispondente a "O_3_CassoniDiMussolente", si può osservare come allo stato di fatto siano stati considerati nell'arco delle 24 ore 3.900 veicoli lungo la SP75; a seguito dell'apertura della SPV non si prevede alcun incremento lungo la strada provinciale. È prevista invece una riduzione di 100 veicoli nel caso vi siano ritardi nella realizzazione della tratta di Malo e/o dell'interconnessione con la A4.

Considerando i rilievi effettuati dallo scrivente nella campagna di indagine realizzata nel settembre 2020, si evince come i volumi di traffico bidirezionali che interessano la SP75 nelle 24 ore sono più elevati rispetto alla tabella sopra riportata ed in particolare, per le sezioni monitorate, sono stati ottenuti i seguenti valori:

Flussi giornalieri totali			
Sezione		Mercoledì 23.09.2020	Giovedì 24.09.2020
R2	SP75 – Via Mons. Cuccarollo	7.016	6.813
R4	SP75 – Via Dante Alighieri	8.095	8.186
R7	SP75 – Via Ten. Eger	7.564	7.671

Tabella 5.1 – Volumi di traffico giornalieri lungo SP75 in veicoli equivalenti

Tali risultati mostrano come la macrosimulazione sottostimi i flussi che interessano la rete circostante la SPV; è quindi ragionevole ipotizzare che il volume di traffico aggiuntivo che interesserà la SP75 a seguito dell'apertura della SPV sarà superiore a 100. Di conseguenza, è opportuno valutare alcuni interventi migliorativi all'interno del territorio comunale di Mussolente ed in particolare lungo la SP75 in modo tale che nel momento in cui la Pedemontana sarà aperta, la rete secondaria e locale sarà in grado di assorbire l'incremento dei volumi di traffico.

6 IPOTESI DI INTERVENTO

In questo capitolo verranno espone alcuni ipotesi di intervento sulla viabilità di Mussolente. La necessità di sviluppare tali ipotesi deriva dall'osservazione dello stato di fatto e dalla considerazione degli sviluppi futuri della viabilità che interessano in maniera diretta il Comune oggetto di analisi.

Nei precedenti capitoli sono state espone alcune criticità che provocano situazioni di pericolo. È stato inoltre riportato uno studio relativo all'apertura della Superstrada Pedemontana Veneta, importante infrastruttura di interesse regionale. Questi due aspetti implicano la necessità di adottare misure di messa in sicurezza della viabilità, oltre che di potenziamento della stessa.

6.1 PROPOSTE PROGETTUALI PUNTUALI

Nel presente paragrafo si propongono 2 interventi infrastrutturali puntuali che permettono di migliorare nodi critici lungo la viabilità del Comune di Mussolente.

In particolare si prevede la riqualificazione delle intersezioni a raso tra:

1. SP75 – Via Monsignore Cuccarollo, Via Monsignor Negrin e Via San Daniele;
2. SP75 – Via Alighieri e Via Manzoni.



Figura 6.1 – Localizzazione interventi

Entrambe le ipotesi di seguito descritte, sono state sviluppate su ortofoto. Nell'eventualità di procedere alla progettazione di tali interventi, dovrà essere effettuato un rilievo plano-altimetrico con lo scopo di comprendere i reali spazi a disposizione: la configurazione dell'ipotesi di progetto potrà quindi subire delle modifiche.

6.1.1 Intersezione tra SP75 – Via Monsignore Cuccarollo, Via Monsignor Negrin e Via San Daniele

L'intervento di progetto consiste della riqualificazione dell'intersezione a raso regolata dal segnale di "Fermarsi e dare la precedenza" tra la SP75 – Via Monsignore Cuccarollo (viabilità principale), Via Monsignor Negrin e Via San Daniele.

Data l'impossibilità di realizzare un'unica intersezione a rotatoria a causa della vicinanza dei fabbricati esistenti con la viabilità, l'ipotesi progettuale prevede di realizzare due intersezioni ravvicinate:

- intersezione a rotatoria tra la SP75 – Via Monsignore Cuccarollo e Via Monsignor Negrin, caratterizzata da un diametro esterno di 30 m;
- intersezione a raso tra la SP75 – Via Cuccarollo e Via San Daniele regolata dal segnale di "Fermarsi e dare la precedenza" posto su Via San Daniele.

L'ipotesi di progetto prevede il mantenimento degli accessi privati e garantisce la continuità dei marciapiedi esistenti e di recente realizzazione.



Figura 6.2 – Ipotesi di progetto tra SP75 – Via Monsignore Cuccarollo, Via Monsignor Negrin e Via San Daniele

Per la realizzazione di tale intervento si ipotizza un costo pari a circa 600.000 €.



6.1.2 Intersezione tra SP75 – Via Dante Alighieri e Via Manzoni

L'intervento di progetto consiste della riqualificazione dell'attuale intersezione a raso regolata dal segnale di "Fermarsi e dare la precedenza". La riqualificazione consiste in una modifica della regolazione dell'intersezione mediante l'inserimento di una rotatoria caratterizzata da un diametro esterno di 35 m. La rotatoria presenta una configurazione tale da consentire il transito di mezzi di trasporto eccezionali in uscita ed in ingresso verso Via Manzoni. L'intervento prevede inoltre lo spostamento verso dell'accesso esistente all'azienda Onda Spa, per il rispetto della normativa vigente che non consente l'accesso in rotatoria di rami privati.

Per quanto riguarda l'utenza debole, è prevista la continuità del marciapiede lungo il lato est della SP75 – Via Dante Alighieri e di un eventuale marciapiede lungo il lato ovest, che può essere convertito in percorso ciclo-pedonale nell'eventualità di realizzare un itinerario lungo la strada provinciale.

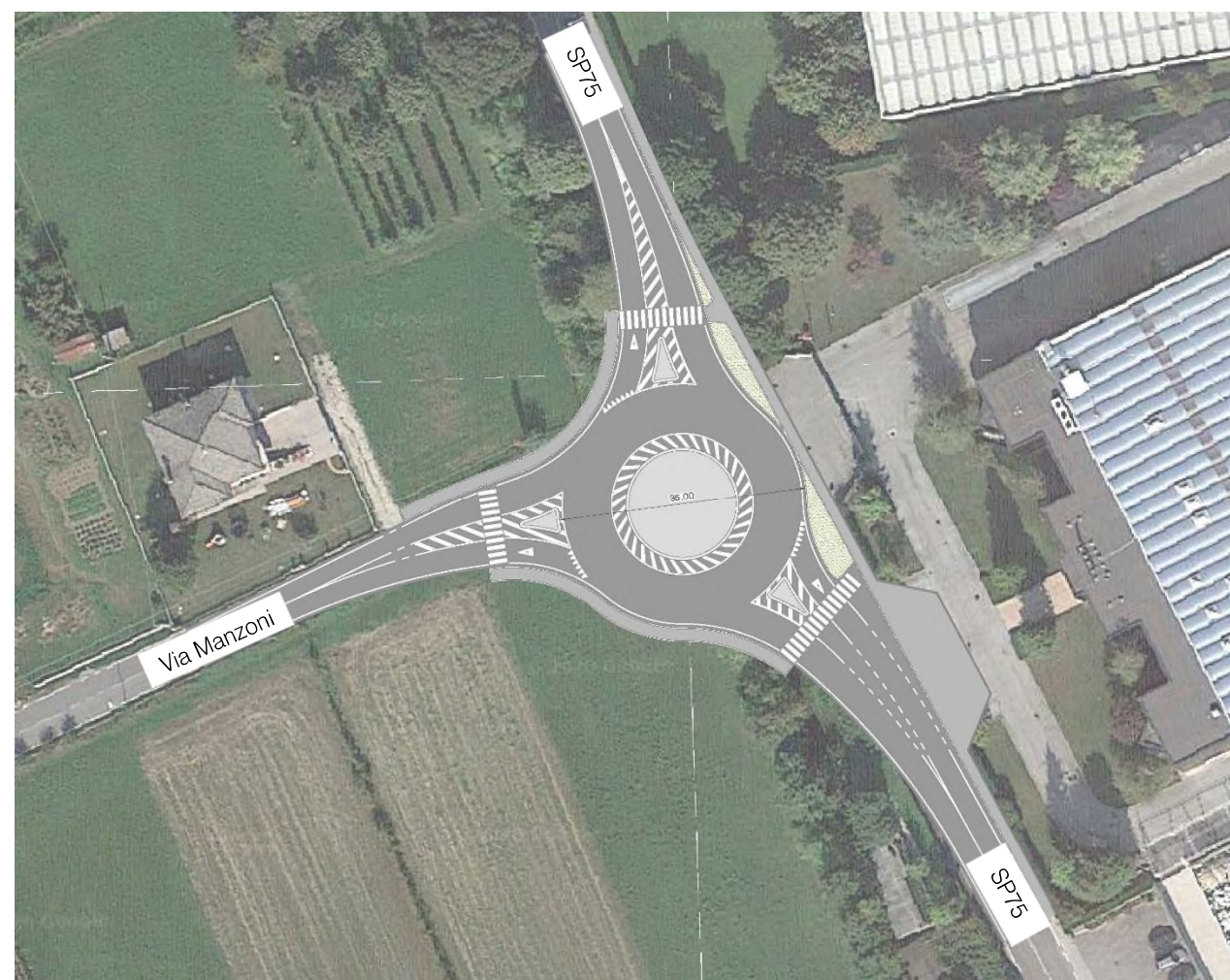


Figura 6.3 – Ipotesi di progetto tra SP75 – Via Dante Alighieri e Via Manzoni

Per la realizzazione di tale intervento si ipotizza un costo pari a circa 500.000 €.

6.2 MOBILITÀ UTENZA DEBOLE

6.2.1 Collegamento ciclabile

Contestualmente agli interventi sulla viabilità volti al miglioramento della circolazione dei veicoli, in particolare dei mezzi pesanti, si propone la realizzazione di un tracciato ciclabile che consenta di attraversare il Comune di Mussolente in direzione nord-sud.

Lungo la SP75, l'arteria principale che serve il territorio comunale, non sono attualmente presenti piste ciclabili; questo tipo di infrastruttura risulta comunque assente nelle strade locali parallele alla via principale, motivo per cui se ne propone la realizzazione.

Sono state considerate due diverse alternative per la realizzazione di un nuovo tracciato ciclabile e verranno di seguito esposti i punti a favore dell'una o dell'altra soluzione in modo che si possano valutare le alternative possibili. In particolare, la soluzione denominata come "Tracciato 1" individua un percorso che transita per Via Chemin Palma, Via Trieste, Via Dante Alighieri fino ad intercettare la SP248 mentre la soluzione "Tracciato 2" propone la realizzazione della pista ciclabile lungo la SP75. Si riporta di seguito una planimetria che individua le due proposte.

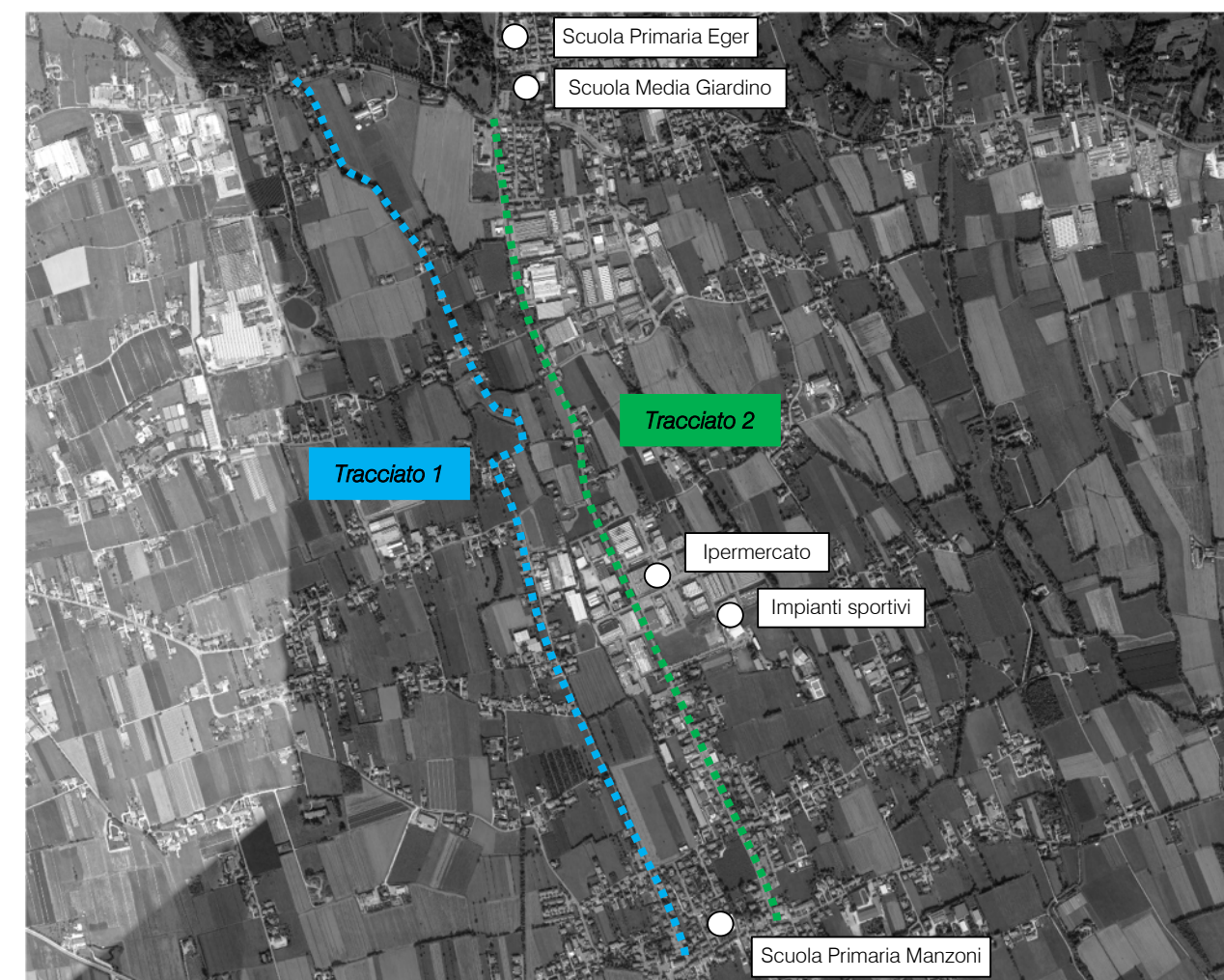


Figura 6.4 – Tracciati proposti per realizzazione nuova pista ciclabile



Nella seguente tabella si illustrano le principali caratteristiche relative ai due tracciati.

	Tracciato 1	Tracciato 2
Lunghezza percorso	La lunghezza stimata del percorso 1 è pari a 3,3 km	La lunghezza stimata del percorso 2 è pari a 2,8 km
Ipotesi di costo	Il costo stimato per la realizzazione del tracciato 1 è di circa 3,1 milioni di €	Il costo stimato per la realizzazione del tracciato 2 è di circa 2,8 milioni di €
Problematiche realizzative	Riqualificazione di strade attualmente agricole Realizzazione di allargamenti della sede stradale dove esistente Introduzione di sensi unici di circolazione per i veicoli con conseguente allungamento dei percorsi	Presenza di numerosi accessi a residenze private che interrompono la continuità del percorso
Accessibilità	Percorso accessibile dalla strada provinciale a nord e dall'area prossima a alla Parrocchia di Casoni	Percorso facilmente accessibile per la posizione centrale del percorso rispetto allo sviluppo del Comune Accesso ai principali poli di interesse (scuole, centro sportivo, ipermercato)
Protezione	Percorso situato in zona rurale al riparo dagli assi ad alto scorrimento ad eccezione del breve tratto lungo la SP248	Percorso situato lungo la strada provinciale SP75 in cui i veicoli transitano a velocità sostenuta

Tabella 6.1 – Criticità tracciati pista ciclabile

6.2.2 Mitigazione velocità veicoli

Con riferimento alla Strada Provinciale 75, è stato registrato, oltre all'entità dei volumi di traffico in transito, anche l'andamento della velocità mantenuta dai veicoli.

Dai rilievi è emerso che le velocità tenute dai veicoli sono piuttosto sostenute e vanno oltre il limite consentito di 50 km/h. Oltre a ciò, sono stati rilevati comportamenti che portano a situazioni di pericolo soprattutto nel centro abitato ed in particolare in prossimità dei plessi scolastici.

Con riferimento alla Scuola Primaria Manzoni, emerge come i veicoli mantengano una velocità sostenuta anche negli orari di ingresso e uscita degli alunni dalla scuola, creando situazioni poco sicure in fase di approccio alla scuola e attraversamento della strada.

Per migliorare l'attuale situazione, si propone di inserire dei limitatori di velocità (speed-check), ove permesso dal Codice della Strada, capaci di indurre gli utenti a diminuire la velocità di percorrenza.



7 CONCLUSIONI

Il presente documento ha analizzato la viabilità e la mobilità locale del Comune di Mussolente (VI) al fine di individuarne le maggiori criticità e fornire alcune proposte di miglioramento.

In particolare è stato descritto in maniera dettagliata lo stato attuale del territorio dal punto di vista viabilistico attraverso una vasta campagna di rilievi per sviluppare alcune considerazioni sul sistema dell'offerta e della domanda. Nello specifico, sono stati effettuati rilievi automatici e manuali per rilevare i flussi di traffico che interessano i principali assi stradali e le manovre di svolta in alcune intersezioni; è stato inoltre effettuato un monitoraggio delle aree di sosta in prossimità dei plessi scolastici localizzati in località Casoni e in centro a Mussolente.

In relazione allo stato attuale della viabilità e della mobilità, sono emerse le seguenti criticità:

- elevata percentuale di mezzi pesanti e tortuosi percorsi effettuati da tali mezzi per il raggiungimento delle infrastrutture autostradali più vicine;
- elevata velocità dei veicoli in transito sulle strade provinciali SP75 e SP248;
- aree di sosta poco definite e confusione nell'utilizzo degli spazi a disposizione;
- insufficienza di infrastrutture dedicate all'utenza debole.

Sono state pertanto avanzate alcune proposte migliorative per mitigare le criticità non solo in relazione allo stato attuale del sistema ma anche in funzione dei futuri sviluppi infrastrutturali legati alla realizzazione della Superstrada Pedemontana Veneta (SPV); un intervento di questa portata, infatti, potrà solo accentuare i punti deboli sopra evidenziati. In particolare le proposte avanzate sono:

- riqualificazione di alcune intersezioni con particolare attenzione al transito dei mezzi pesanti lungo la SP75, principale asse di collegamento tra la futura SPV e il centro di Mussolente;
- introduzione, ove consentito, di sistemi che inducano gli utenti a ridurre le velocità soprattutto in prossimità dei centri abitati e dei plessi scolastici;
- miglioramento del sistema della sosta attraverso la corretta definizione degli spazi ad essa dedicati e favorendo l'uso di aree a parcheggio gratuite attualmente sottoutilizzate;
- introduzione di un percorso ciclabile per favorire la sicurezza della mobilità debole mettendo a confronto due ipotesi diverse per la definizione del tracciato.



INDICE DELLE FIGURE

Figura 1.1 – Inquadramento territoriale	2	Figura 3.10 – Radar 2 OUT	10
Figura 1.2 – Confini comunali di Mussolente	2	Figura 3.11 – Radar 3 IN	10
Figura 2.1 – Inquadramento territoriale Comune di Mussolente	3	Figura 3.12 – Radar 3 OUT	10
Figura 2.2 – Direzioni principali	3	Figura 3.13 – Radar 4 IN	10
Figura 2.3 – Comuni confinanti con Mussolente	3	Figura 3.14 – Radar 4 OUT	10
Figura 2.4 – Viabilità oggetto di analisi	4	Figura 3.15 – Radar 5 IN	10
Figura 2.5 – SP75	4	Figura 3.16 – Radar 5 OUT	10
Figura 2.6 – SP248	4	Figura 3.17 – Radar 6 IN	10
Figura 2.7 – Via Mazzini	5	Figura 3.18 – Radar 6 OUT	10
Figura 2.8 – Via Piana d'Oriente	5	Figura 3.19 – Radar 7 IN	11
Figura 2.9 – Via Lanzarini	5	Figura 3.20 – Radar 7 OUT	11
Figura 2.10 – Intersezioni 1 e 2 – zona sud	6	Figura 3.21 – Radar 8 IN	11
Figura 2.11 – Intersezioni 3 e 4 – zona nord	6	Figura 3.22 – Radar 8 OUT	11
Figura 2.12 – Intersezione 1	6	Figura 3.23 – Confronto andamento volumi di traffico	12
Figura 2.13 – Intersezione 2	6	Figura 3.24 – Flussi di traffico giorni infrasettimanali	12
Figura 2.14 – Intersezione 3	7	Figura 3.25 – Andamento volumi di traffico per direzione e sezione – mercoledì 23 settembre 2020	12
Figura 2.15 – Intersezione 4	7	Figura 3.26 – Andamento volumi di traffico per direzione e sezione – giovedì 24 settembre 2020	12
Figura 3.1 – Angolo di installazione dei radar rispetto alla direzione di marcia	8	Figura 3.27 – Flussi di traffico giorni infrasettimanali – commerciali leggeri	13
Figura 3.2 – Strumentazione radar Wavetech	8	Figura 3.28 – Flussi di traffico giorni infrasettimanali – mezzi pesanti	13
Figura 3.3 – Strumentazione radar Viacount	8	Figura 3.29 – Percorso mezzi Mussolente – Dueville	14
Figura 3.4 – Sezioni di indagine ed area oggetto di studio	9	Figura 3.30 – Percorso mezzi Mussolente – Padova	14
Figura 3.5 – Sezioni di indagine, zona sud	9	Figura 3.31 – Criticità intersezione SP75 – Via Manzoni	15
Figura 3.6 – Sezioni di indagine, zona nord	10	Figura 3.32 – Criticità intersezione SP75 – Via Manzoni	15
Figura 3.7 – Radar 1 IN	10	Figura 3.33 – Criticità curva lungo Via Manzoni	15
Figura 3.8 – Radar 1 OUT	10	Figura 3.34 – Velocità media giornaliera per sezione	16
Figura 3.9 – Radar 2 IN	10	Figura 3.35 – Velocità media oraria per sezione	16
		Figura 3.36 – Andamento velocità media per sezione – mercoledì 23 settembre 2020	16
		Figura 3.37 – Andamento velocità media per sezione – giovedì 24 settembre 2020	16



Figura 3.38 – Velocità massima per sezione e direzione 17

Figura 3.39 – Percorso mezzi pesanti Via Bonagge 17

Figura 3.40 – Percorso mezzi pesanti Via Bonagge 18

Figura 3.41 – Via Bonagge, Via del Ru, Via Guglielmini 18

Figura 3.42 – Via Guglielmini, SP248 18

Figura 3.43 – Esempio scheda per l'esecuzione del rilievo manuale..... 19

Figura 3.44 – Intersezioni rilevate mediante rilievi manuali 19

Figura 3.45 – Intersezione 1 20

Figura 3.46 – Intersezione 2 20

Figura 4.1 – Planimetria area Scuola Primaria Manzoni e Scuola dell'Infanzia Custodi..... 21

Figura 4.2 – Planimetria area Scuola Media Giardino e Scuola Primaria Eger..... 21

Figura 4.3 – Via Baracca 21

Figura 4.4 – Senso unico ingresso/uscita alunni 21

Figura 4.5 – Area di sosta prossima alla Scuola Primaria Manzoni..... 21

Figura 4.6 – Area di sosta Parrocchia di Casoni 22

Figura 4.7 – Aree parcheggio prossime alla Scuola Elementare Manzoni e Scuola dell'Infanzia Custodi 22

Figura 4.8 –Sosta lungo la SP75 22

Figura 4.9 – Dettaglio segnaletica orizzontale marciapiede SP75..... 23

Figura 4.10 – Parcheggio lungo SP75 23

Figura 4.11 – Parcheggio lungo Via Firenze..... 23

Figura 4.12 – Aree parcheggio prossime alla Scuola Media Giardino 24

Figura 4.13 – Parcheggio a lato della Parrocchia di Mussolente..... 24

Figura 4.14 – Parcheggio fronte scuola lungo SP75..... 24

Figura 4.15 – Aree parcheggio prossime alla Scuola Elementare Eger 24

Figura 4.16 – Zone auto posteggiate impropriamente 25

Figura 5.1 – Tracciato SPV e futuro casello di accesso..... 26

Figura 5.2 – Flussogramma differenza stato di progetto – stato di fatto 26

Figura 6.1 – Localizzazione interventi..... 27

Figura 6.2 – Ipotesi di progetto tra SP75 – Via Monsignore Cuccarollo, Via Monsignor Negrin e Via San Daniele 27

Figura 6.3 – Ipotesi di progetto tra SP75 – Via Dante Alighieri e Via Manzoni 28

Figura 6.4 – Tracciati proposti per realizzazione nuova pista ciclabile 28



INDICE DELLE TABELLE

Tabella 3.1 – Classificazione veicoli..... 8

Tabella 3.2 – Specifica sezioni e radar 9

Tabella 3.3 – Tabella riassuntiva rilievi automatici mercoledì 23 settembre 2020 11

Tabella 3.4 – Tabella riassuntiva rilievi automatici giovedì 24 settembre 2020..... 11

Tabella 3.5 – Velocità medie in km/h 15

Tabella 3.6 – Velocità massime in km/h..... 17

Tabella 5.1 – Volumi di traffico giornalieri lungo SP75 in veicoli equivalenti 26

Tabella 6.1 – Criticità tracciati pista ciclabile 29



8 ALLEGATI

8.1 RILIEVI DI TRAFFICO AUTOMATICI

8.2 RILIEVI MANUALI ALLE INTERSEZIONI

8.3 TAVOLE DI PROGETTO


RILIEVI AUTOMATICI: Radar 1 IN e Radar 1 OUT

DATI GENERALI

Strada:	Via Lanzarini		
Posizione:	Sezione 1		
Direzione:	Radar 1 IN	verso:	sud-est
Direzione:	Radar 1 OUT	verso:	nord-ovest
Corsie rilevate	due corsie, doppio senso di circolazione		

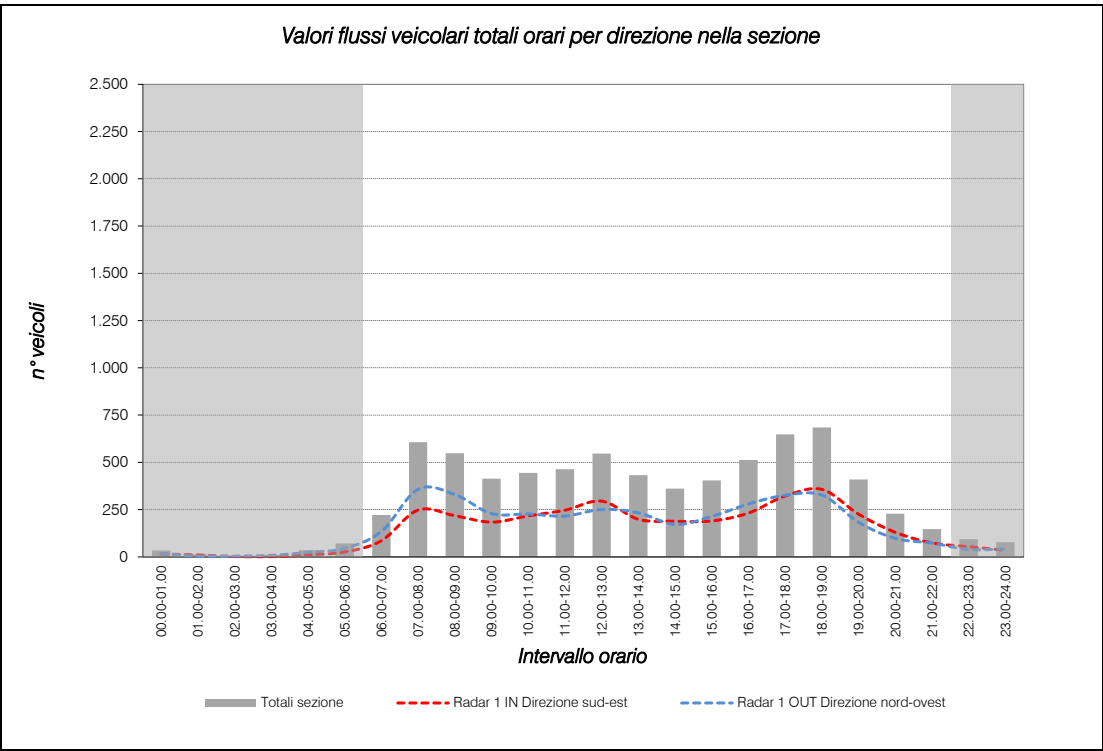
Primo giorno di rilievo:	mercoledì 23 settembre 2020	Condizioni meteo	variabile
Secondo giorno di rilievo:	giovedì 24 settembre 2020	Condizioni meteo	variabile

2 giorni di rilievo compresi tra mercoledì 23/09/2020 e giovedì 24/09/2020



Strada:	Via Lanza rini					
Giorno:	mercoledì 23 settembre 2020					
Radar 1 IN					Direzione sud-est	
VOLUME DI TRAFFICO INTERVALLO TEMPORALE 60 min						
Orario	Auto	Moto	Comm. Leggeri	Pesanti	Veicoli totali	Veicoli eq.
00.00-01.00	16	0	0	0	16	16
01.00-02.00	10	0	0	0	10	10
02.00-03.00	2	0	0	0	2	2
03.00-04.00	1	1	0	0	2	2
04.00-05.00	11	0	0	0	11	11
05.00-06.00	20	0	4	0	24	26
06.00-07.00	68	1	2	7	78	86
07.00-08.00	209	6	13	8	236	248
08.00-09.00	193	9	8	4	214	218
09.00-10.00	147	1	16	6	170	184
10.00-11.00	175	3	15	9	202	217
11.00-12.00	185	4	21	14	224	247
12.00-13.00	265	3	8	8	284	295
13.00-14.00	168	6	8	8	190	199
14.00-15.00	156	4	11	7	178	189
15.00-16.00	158	2	7	10	177	190
16.00-17.00	196	4	12	8	220	232
17.00-18.00	291	8	10	6	315	322
18.00-19.00	328	8	11	4	351	357
19.00-20.00	203	4	7	5	219	226
20.00-21.00	120	2	3	2	127	130
21.00-22.00	70	2	2	0	74	74
22.00-23.00	54	0	0	0	54	54
23.00-24.00	34	1	0	0	35	35
TOTALE	3.080	69	158	106	3.413	3.570
TOT DIURNO	2.932	67	154	106	3.259	3.414
TOT NOTTE	148	2	4	0	154	156

VOLUME ORARIO DI PUNTA INTERVALLO TEMPORALE 60 min						
Orario flusso max	Auto	Moto	Comm. Leggeri	Pesanti	Veicoli totali	Veicoli eq.
0-9 07.00-08.00	209	6	13	8	236	248
9-15 12.00-13.00	265	3	8	8	284	295
15-24 18.00-19.00	328	8	11	4	351	357

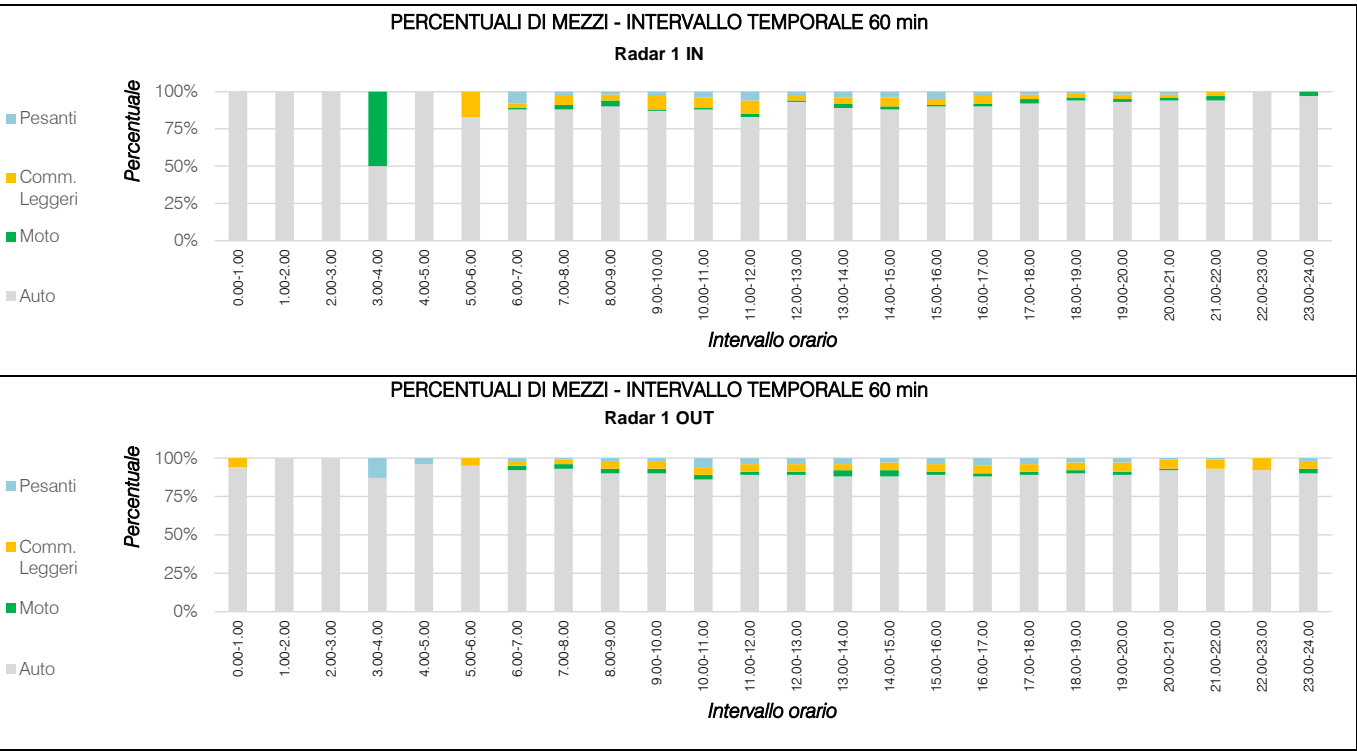


Totali sezione
34
13
6
10
35
71
221
606
548
413
444
463
546
432
361
404
512
648
684
409
228
147
93
77
7.405
7.066
339

Totali Sezione
606
546
684

Strada:	Via Lanzarini					
Giorno:	mercoledì 23 settembre 2020					
Radar 1 OUT					Direzione nord-ovest	
VOLUME DI TRAFFICO INTERVALLO TEMPORALE 60 min						
Orario	Auto	Moto	Comm. Leggeri	Pesanti	Veicoli totali	Veicoli eq.
00.00-01.00	16	0	1	0	17	18
01.00-02.00	3	0	0	0	3	3
02.00-03.00	4	0	0	0	4	4
03.00-04.00	6	0	0	1	7	8
04.00-05.00	22	0	0	1	23	24
05.00-06.00	42	0	2	0	44	45
06.00-07.00	121	4	4	3	132	135
07.00-08.00	324	12	12	5	353	358
08.00-09.00	288	8	16	7	319	330
09.00-10.00	201	7	11	4	223	229
10.00-11.00	181	7	11	13	212	227
11.00-12.00	181	4	11	8	204	216
12.00-13.00	208	5	12	11	236	251
13.00-14.00	199	8	8	9	224	233
14.00-15.00	145	6	8	6	165	172
15.00-16.00	179	4	11	8	202	214
16.00-17.00	228	5	13	15	261	280
17.00-18.00	273	6	16	13	308	326
18.00-19.00	282	6	16	9	313	327
19.00-20.00	156	3	10	5	174	183
20.00-21.00	86	1	6	1	94	98
21.00-22.00	65	0	4	1	70	73
22.00-23.00	34	0	3	0	37	39
23.00-24.00	36	1	2	1	40	42
TOTALE	3.280	87	177	121	3.665	3.835
TOT DIURNO	3.117	86	169	118	3.490	3.652
TOT NOTTE	163	1	8	3	175	183

VOLUME ORARIO DI PUNTA INTERVALLO TEMPORALE 60 min						
Orario flusso max	Auto	Moto	Comm. Leggeri	Pesanti	Veicoli totali	Veicoli eq.
0-9 07.00-08.00	324	12	12	5	353	358
9-15 12.00-13.00	208	5	12	11	236	251
15-24 18.00-19.00	282	282	16	9	589	327



Strada:	Via Lanzarini
Giorno:	mercoledì 23 settembre 2020
Radar 1 IN	
Direzione sud-est	

VOLUME DI TRAFFICO INTERVALLO TEMPORALE 60 min

Orario	Auto	Moto	Comm. Leggeri	Pesanti	Veicoli totali	Veicoli eq.
00.00-00.15	4	0	0	0	4	4
00.15-00.30	6	0	0	0	6	6
00.30-00.45	4	0	0	0	4	4
00.45-01.00	2	0	0	0	2	2
01.00-01.15	3	0	0	0	3	3
01.15-01.30	4	0	0	0	4	4
01.30-01.45	2	0	0	0	2	2
01.45-02.00	1	0	0	0	1	1
02.00-02.15	0	0	0	0	0	0
02.15-02.30	0	0	0	0	0	0
02.30-02.45	2	0	0	0	2	2
02.45-03.00	0	0	0	0	0	0
03.00-03.15	0	0	0	0	0	0
03.15-03.30	0	0	0	0	0	0
03.30-03.45	1	0	0	0	1	1
03.45-04.00	0	1	0	0	1	1
04.00-04.15	1	0	0	0	1	1
04.15-04.30	3	0	0	0	3	3
04.30-04.45	3	0	0	0	3	3
04.45-05.00	4	0	0	0	4	4
05.00-05.15	3	0	1	0	4	5
05.15-05.30	5	0	2	0	7	8
05.30-05.45	5	0	1	0	6	7
05.45-06.00	7	0	0	0	7	7
06.00-06.15	7	0	0	0	7	7
06.15-06.30	10	0	0	3	13	16
06.30-06.45	23	0	1	3	27	31
06.45-07.00	28	1	1	1	31	32
07.00-07.15	39	2	3	2	46	49
07.15-07.30	53	1	3	3	60	64
07.30-07.45	50	1	2	1	54	56
07.45-08.00	67	2	5	2	76	80
08.00-08.15	56	1	2	0	59	60
08.15-08.30	58	4	1	0	63	62
08.30-08.45	40	3	1	1	45	45
08.45-09.00	39	1	4	3	47	52
09.00-09.15	35	0	3	0	38	40
09.15-09.30	35	0	3	3	41	46
09.30-09.45	42	0	2	1	45	47
09.45-10.00	35	1	8	2	46	52
10.00-10.15	43	1	5	0	49	51
10.15-10.30	36	1	1	2	40	42
10.30-10.45	44	1	6	2	53	58
10.45-11.00	52	0	3	5	60	67
11.00-11.15	42	1	4	1	48	51
11.15-11.30	40	0	12	7	59	72
11.30-11.45	53	1	4	1	59	62
11.45-12.00	50	2	1	5	58	63
12.00-12.15	84	1	3	4	92	97
12.15-12.30	58	1	2	1	62	64
12.30-12.45	66	0	2	2	70	73
12.45-13.00	57	1	1	1	60	61
13.00-13.15	40	2	2	2	46	48
13.15-13.30	42	1	2	3	48	52
13.30-13.45	44	1	2	2	49	52
13.45-14.00	42	2	2	1	47	48
14.00-14.15	34	2	4	1	41	43
14.15-14.30	41	0	3	3	47	52
14.30-14.45	37	0	3	1	41	44
14.45-15.00	44	2	1	2	49	51
15.00-15.15	35	1	3	2	41	44
15.15-15.30	35	0	1	3	39	43
15.30-15.45	42	1	2	1	46	48
15.45-16.00	46	0	1	4	51	56
16.00-16.15	35	1	2	3	41	45
16.15-16.30	47	0	5	2	54	59
16.30-16.45	61	1	2	1	65	67
16.45-17.00	53	2	4	2	60	63
17.00-17.15	61	2	4	1	68	70
17.15-17.30	63	2	2	3	70	73
17.30-17.45	82	2	2	1	87	88
17.45-18.00	85	2	2	1	90	91
18.00-18.15	105	3	1	2	111	112
18.15-18.30	66	1	5	0	72	74
18.30-18.45	83	1	3	1	88	90
18.45-19.00	74	3	2	1	80	81
19.00-19.15	70	1	2	0	73	74
19.15-19.30	55	1	2	0	58	59
19.30-19.45	46	2	1	3	52	55
19.45-20.00	32	0	2	2	36	39
20.00-20.15	41	1	1	0	43	43
20.15-20.30	27	0	1	1	29	31
20.30-20.45	29	1	1	1	32	33
20.45-21.00	23	0	0	0	23	23
21.00-21.15	26	0	0	0	26	26
21.15-21.30	25	1	2	0	28	29
21.30-21.45	12	0	0	0	12	12
21.45-22.00	7	1	0	0	8	8
22.00-22.15	18	0	0	0	18	18
22.15-22.30	10	0	0	0	10	10
22.30-22.45	13	0	0	0	13	13
22.45-23.00	13	0	0	0	13	13
23.00-23.15	16	0	0	0	16	16
23.15-23.30	3	0	0	0	3	3
23.30-23.45	8	0	0	0	8	8
23.45-24.00	7	1	0	0	8	8

Veicoli eq. totali
12
10
6
6
4
5
3
1
1
1
1
3
1
0
1
1
8
2
8
11
14
9
17
23
24
29
39
76
78
118
141
173
176
152
151
130
116
104
110
99
102
114
102
117
113
96
127
124
117
178
118
129
121
112
109
112
101
89
96
79
99
88
96
112
107
119
108
132
156
150
155
167
177
201
168
176
140
125
121
95
70
80
55
56
38
46
50
27
27
30
20
22
22
28
19
15
16

Strada:	Via Lanzarini
Giorno:	mercoledì 23 settembre 2020
Radar 1 OUT	
Direzione nord-ovest	

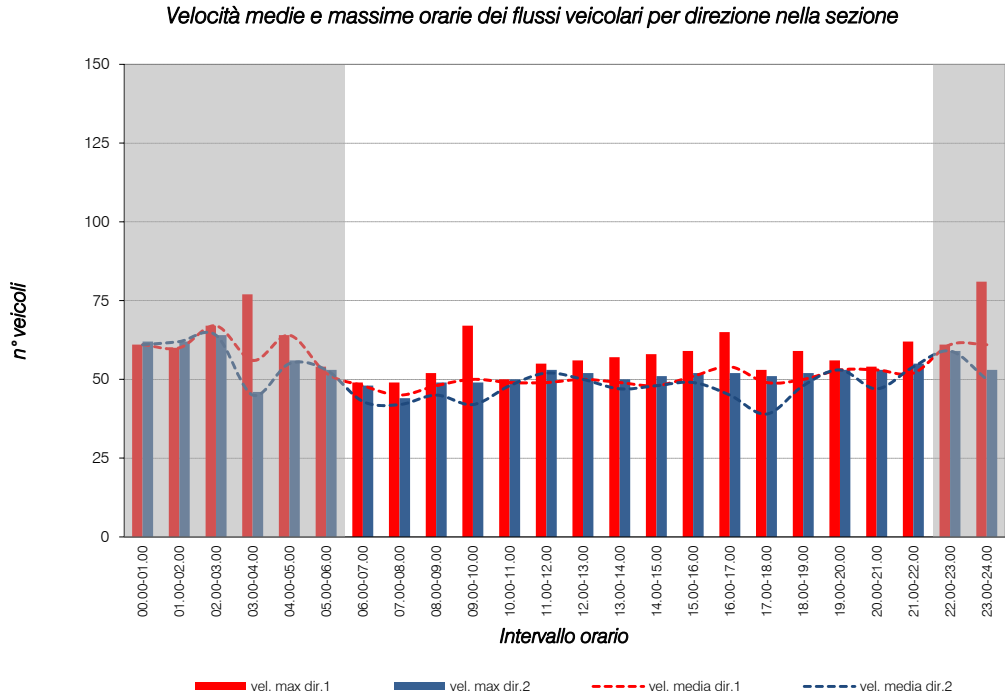
VOLUME DI TRAFFICO INTERVALLO TEMPORALE 60 min

Orario	Auto	Moto	Comm. Leggeri	Pesanti	Veicoli totali	Veicoli eq.
00.00-00.15	6	0	1	0	7	8
00.15-00.30	4	0	0	0	4	4
00.30-00.45	2	0	0	0	2	2
00.45-01.00	4	0	0	0	4	4
01.00-01.15	1	0	0	0	1	1
01.15-01.30	1	0	0	0	1	1
01.30-01.45	1	0	0	0	1	1
01.45-02.00	0	0	0	0	0	0
02.00-02.15	1	0	0	0	1	1
02.15-02.30	1	0	0	0	1	1
02.30-02.45	1	0	0	0	1	1
02.45-03.00	1	0	0	0	1	1
03.00-03.15	0	0	0	0	0	0
03.15-03.30	1	0	0	0	1	1
03.30-03.45	0	0	0	0	0	0
03.45-04.00	5	0	0	1	6	7
04.00-04.15	1	0	0	0	1	1
04.15-04.30	5	0	0	0	5	5
04.30-04.45	8	0	0	0	8	8
04.45-05.00	8	0	0	1	9	10
05.00-05.15	4	0	0	0	4	4
05.15-05.30	9	0	0	0	9	9
05.30-05.45	14	0	1	0	15	16
05.45-06.00	15	0	1	0	16	17
06.00-06.15	18	0	1	1	20	22
06.15-06.30	21	1	1	0	23	23
06.30-06.45	39	1	2	1	43	45
06.45-07.00	43	2	0	1	46	46
07.00-07.15	62	1	3	1	67	69
07.15-07.30	70	3	2	1	76	77
07.30-07.45	106	5	3	2	116	117
07.45-08.00	86	3	4	1	94	96
08.00-08.15	80	1	5	2	88	92
08.15-08.30	78	2	4	2	86	89
08.30-08.45	73	4	4	2	83	85
08.45-09.00	57	1	3	1	62	64
09.00-09.15	56	3	3	1	63	64
09.15-09.30	55	1	3	2	61	64
09.30-09.45	46	1	2	1	50	52
09.45-10.00	44	2	3	0	49	50
10.00-10.15	51	2	3	3	59	63
10.15-10.30	46	3	3	4	56	60
10.30-10.45	48	1	3	3	55	59
10.45-11.00	36	1	2	3	42	46
11.00-11.15	38	0	3	1	42	45
11.15-11.30	47	2	2	2	53	55
11.30-11.45	51	1	3	3	58	62
11.45-12.00	45	1	3	2	51	54
12.00-12.15	66	2	4	4	76	81
12.15-12.30	44	2	2	3	51	54
12.30-12.45	47	0	3	2	52	56
12.45-13.00	51	1	3	2	57	60
13.00-13.15	52	2	3	3	60	64
13.15-13.30	49	1	2	2	54	57
13.30-13.45	53	4	2	1	60	60
13.45-14.00	45	1	1	3	50	53
14.00-14.15	38	2	2	2	44	46
14.15-14.30	37	0	3	1	41	44
14.30-14.45	31	1	1	1	34	35
14.45-15.00	39	3	2	2	46	48
15.00-15.15	37	0	3	1	41	44
15.15-15.30	46	1	3	2	52	55
15.30-15.45	55	1	3	2	61	64
15.45-16.00	41	2	2	3	48	51
16.00-16.15	59	1	3	5	68	74
16.15-16.30	37	1	2	4	44	49
16.30-16.45	56	1	3	2	62	65
16.45-17.00	76	2	5	4	87	93
17.00-17.15	63	2	4	5	74	80
17.15-17.30	69	1	4	3	77	82
17.30-17.45	70	1	4	1	76	79
17.45-18.00	71	2	4	4	81	86
18.00-18.15	76	2	4	3	85	89
18.15-18.30	83	2	5	1	91	94
18.30-18.45	73	1	4	3	81	86
18.45-19.00	50	1	3	2	56	59
19.00-19.15	44	0	3	1	48	51
19.15-19.30	52	2	3	2	59	62
19.30-19.45	35	0	2	1	38	40
19.45-20.00	25	1	2	1	29	31
20.00-20.15	33	1	2	0	36	37
20.15-20.30	20	0	1	1	22	24
20.30-20.45	20	0	2	0	22	23
20.45-21.00	13	0	1	0	14	15
21.00-21.15	18	0	1	0	19	20
21.15-21.30	19	0	1	0	20	21
21.30-21.45	13	0	1	0	14	15
21.45-22.00	15	0	1	1	17	19
22.00-22.15	10	0	1	0	11	12
22.15-22.30	8	0	1	0	9	10
22.30-22.45	7	0	1	0	8	9
22.45-23.00	9	0	0	0	9	9
23.00-23.15	10	0	1	0	11	12
23.15-23.30	12	0	1	1	14	16
23.30-23.45	7	0	0	0	7	7
23.45-24.00	7	1	0	0	8	8

Strada:	Via Lanzarini
Giorno:	mercoledì 23 settembre 2020
Radar 1 IN	
Direzione sud-est	

VELOCITÀ DEL TRAFFICO INTERVALLO TEMPORALE 60 min						
Orario	Auto	Moto	Comm. Leggeri	Pesanti	vel. max dir.1	vel. media dir.1
00.00-01.00	61	0	0	0	61	61
01.00-02.00	60	0	0	0	60	60
02.00-03.00	67	0	0	0	67	67
03.00-04.00	77	35	0	0	77	56
04.00-05.00	64	0	0	0	64	64
05.00-06.00	54	0	45	0	54	52
06.00-07.00	49	47	35	43	49	48
07.00-08.00	45	49	44	43	49	45
08.00-09.00	48	45	52	45	52	48
09.00-10.00	51	67	51	46	67	50
10.00-11.00	50	45	44	46	50	49
11.00-12.00	50	55	47	48	55	49
12.00-13.00	50	45	49	56	56	50
13.00-14.00	49	57	53	49	57	49
14.00-15.00	47	53	46	58	58	48
15.00-16.00	50	45	59	54	59	51
16.00-17.00	54	65	58	54	65	54
17.00-18.00	49	49	53	51	53	49
18.00-19.00	50	52	50	59	59	50
19.00-20.00	53	51	56	45	56	53
20.00-21.00	54	51	46	52	54	53
21.00-22.00	52	62	53	0	62	52
22.00-23.00	61	0	0	0	61	61
23.00-24.00	61	81	0	0	81	61
MEDIA TOT	54	53	49	50	59	53
MEDIA DIURNO	50	52	50	50	56	50
MEDIA NOTTE	63	58	45	0	66	60

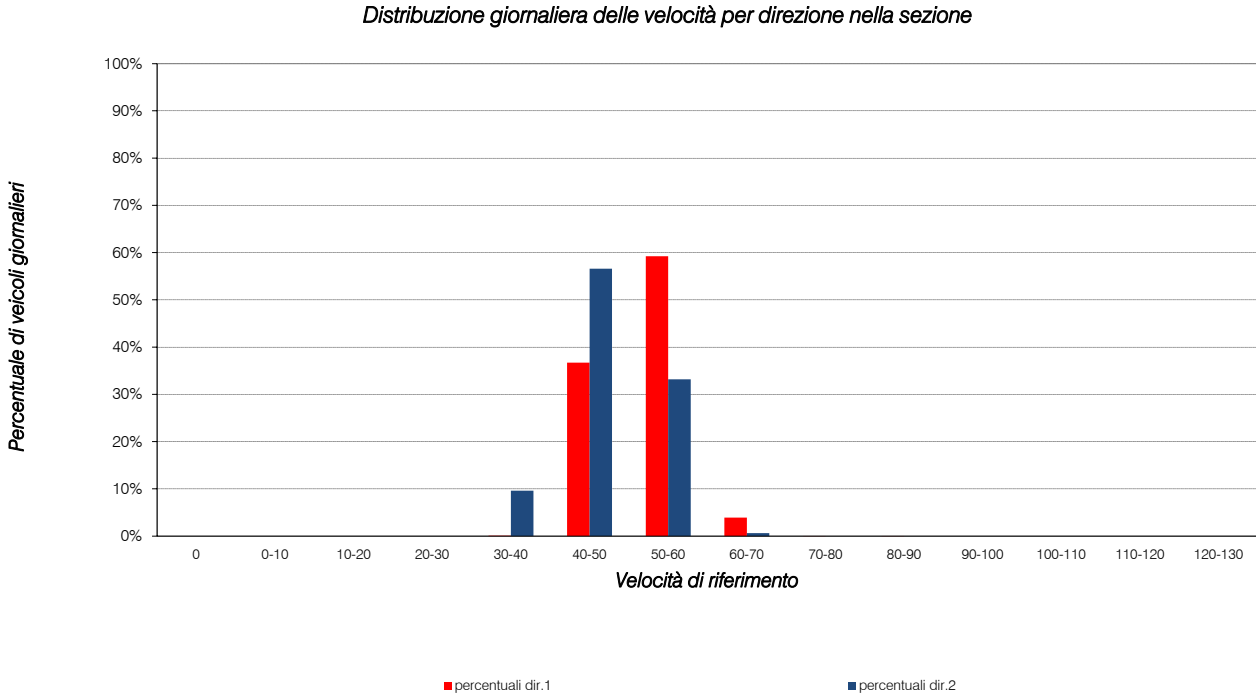
VELOCITÀ MEDIA ORARIA MASSIMA INTERVALLO TEMPORALE 60 min						
Orario vel max	Auto	Moto	Comm. Leggeri	Pesanti	max oraria	media oraria
0-9 02.00-03.00	67	0	0	0	77	67
9-15 09.00-10.00	51	67	51	46	67	50
15-24 22.00-23.00	61	0	0	0	81	61



Strada:	Via Lanzarini
Giorno:	mercoledì 23 settembre 2020
Radar 1 OUT	
Direzione nord-ovest	

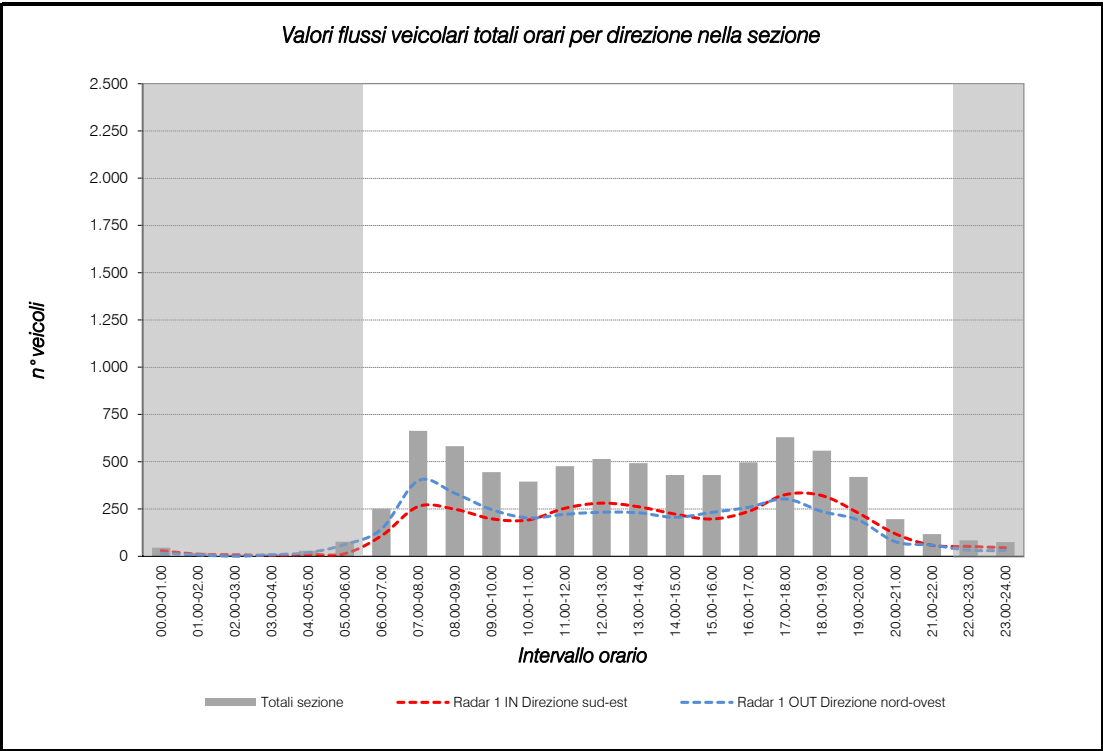
VELOCITÀ DEL TRAFFICO INTERVALLO TEMPORALE 60 min						
Orario	Auto	Moto	Comm. Leggeri	Pesanti	vel. max dir.2	vel. media dir.2
00.00-01.00	62	0	52	0	62	61
01.00-02.00	62	0	0	0	62	62
02.00-03.00	64	0	0	0	64	64
03.00-04.00	45	0	0	46	46	45
04.00-05.00	56	0	0	39	56	55
05.00-06.00	53	0	51	0	53	53
06.00-07.00	44	36	48	38	48	43
07.00-08.00	42	42	44	37	44	42
08.00-09.00	46	35	49	41	49	45
09.00-10.00	42	40	49	42	49	42
10.00-11.00	50	38	47	38	50	48
11.00-12.00	53	35	48	39	53	52
12.00-13.00	51	35	52	41	52	50
13.00-14.00	47	35	50	40	50	47
14.00-15.00	48	46	51	47	51	48
15.00-16.00	50	35	52	45	52	49
16.00-17.00	45	46	52	41	52	45
17.00-18.00	39	35	51	42	51	39
18.00-19.00	48	41	52	42	52	48
19.00-20.00	53	42	53	41	53	53
20.00-21.00	47	46	53	46	53	47
21.00-22.00	54	0	55	39	55	54
22.00-23.00	59	0	52	0	59	59
23.00-24.00	51	37	53	39	53	50
MEDIA TOT	50	39	51	41	53	50
MEDIA DIURNO	47	39	50	41	51	47
MEDIA NOTTE	57	37	52	41	57	56

VELOCITÀ MEDIA ORARIA MASSIMA INTERVALLO TEMPORALE 60 min						
Orario vel max	Auto	Moto	Comm. Leggeri	Pesanti	max oraria	media oraria
0-9 02.00-03.00	64	0	0	0	64	64
9-15 11.00-12.00	53	35	48	39	53	52
15-24 22.00-23.00	59	59	52	0	59	59



Strada:	Via Lanzarini					
Giorno:	giovedì 24 settembre 2020					
Radar 1 IN					Direzione sud-est	
VOLUME DI TRAFFICO INTERVALLO TEMPORALE 60 min						
Orario	Auto	Moto	Comm. Leggeri	Pesanti	Veicoli totali	Veicoli eq.
00.00-01.00	29	1	0	0	30	30
01.00-02.00	11	0	0	0	11	11
02.00-03.00	8	0	0	0	8	8
03.00-04.00	3	0	1	0	4	5
04.00-05.00	9	1	0	0	10	10
05.00-06.00	10	0	1	1	12	14
06.00-07.00	78	2	11	6	97	108
07.00-08.00	221	5	13	10	249	263
08.00-09.00	212	7	13	7	239	249
09.00-10.00	158	2	14	9	183	198
10.00-11.00	151	5	16	7	179	192
11.00-12.00	206	8	17	9	240	254
12.00-13.00	251	4	8	8	271	281
13.00-14.00	219	6	17	7	249	262
14.00-15.00	178	3	18	8	207	223
15.00-16.00	168	4	11	5	188	197
16.00-17.00	204	4	15	4	227	237
17.00-18.00	307	8	7	2	324	326
18.00-19.00	299	9	9	2	319	321
19.00-20.00	214	0	4	4	222	228
20.00-21.00	108	4	2	3	117	119
21.00-22.00	58	0	0	0	58	58
22.00-23.00	52	0	0	0	52	52
23.00-24.00	43	0	1	0	44	45
TOTALE	3.197	73	178	92	3.540	3.691
TOT DIURNO	3.032	71	175	91	3.369	3.516
TOT NOTTE	165	2	3	1	171	175

VOLUME ORARIO DI PUNTA INTERVALLO TEMPORALE 60 min						
Orario flusso max	Auto	Moto	Comm. Leggeri	Pesanti	Veicoli totali	Veicoli eq.
0-9 07.00-08.00	221	5	13	10	249	263
9-15 12.00-13.00	251	4	8	8	271	281
15-24 17.00-18.00	307	8	7	2	324	326

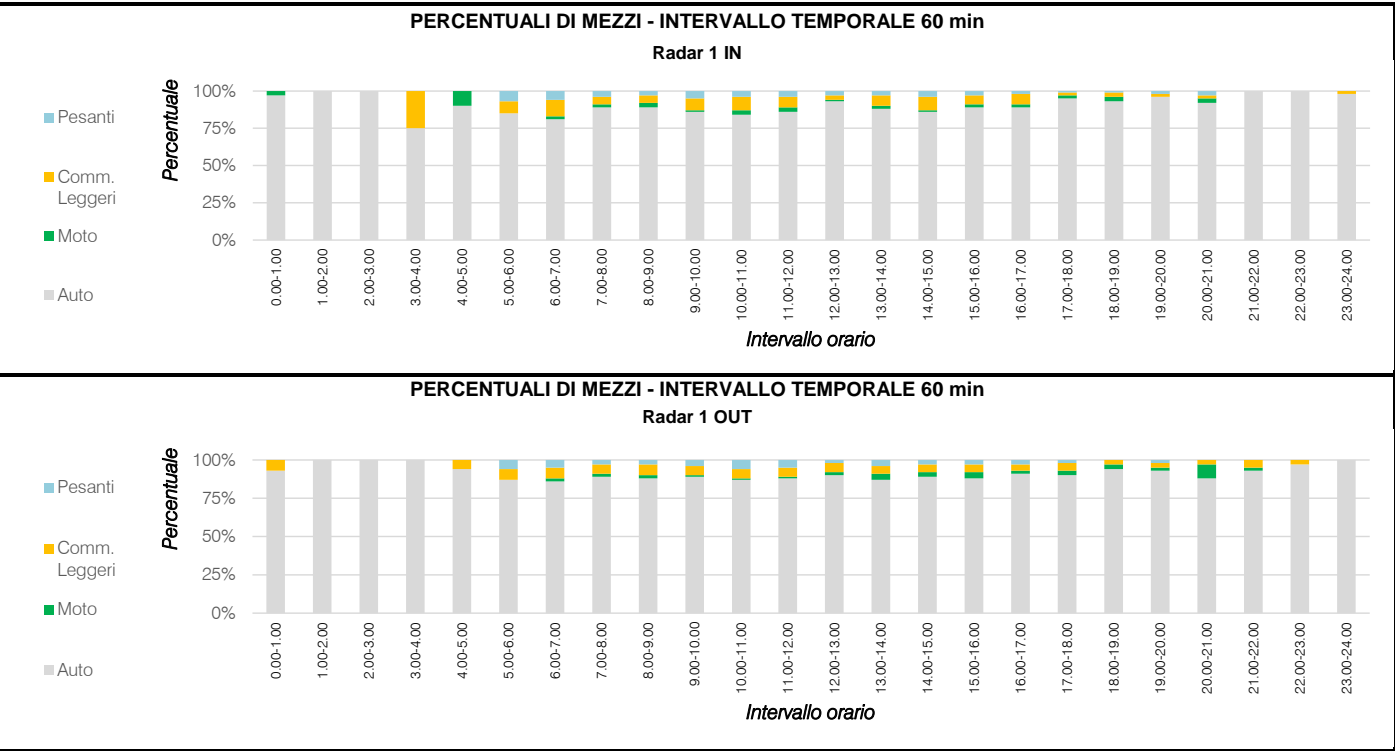


Strada:	Via Lanzarini					
Giorno:	giovedì 24 settembre 2020					
Radar 1 OUT					Direzione nord-ovest	
VOLUME DI TRAFFICO INTERVALLO TEMPORALE 60 min						
Orario	Auto	Moto	Comm. Leggeri	Pesanti	Veicoli totali	Veicoli eq.
00.00-01.00	13	0	1	0	14	15
01.00-02.00	7	0	0	0	7	7
02.00-03.00	0	0	0	0	0	0
03.00-04.00	8	0	0	0	8	8
04.00-05.00	17	0	1	0	18	19
05.00-06.00	48	0	4	4	56	62
06.00-07.00	115	3	9	7	134	144
07.00-08.00	335	6	24	13	378	400
08.00-09.00	280	7	21	9	317	333
09.00-10.00	202	3	14	11	230	247
10.00-11.00	161	2	11	12	186	203
11.00-12.00	183	2	12	10	207	222
12.00-13.00	201	4	13	5	223	233
13.00-14.00	190	8	12	9	219	230
14.00-15.00	176	6	10	6	198	206
15.00-16.00	197	9	11	7	224	232
16.00-17.00	226	5	11	7	249	259
17.00-18.00	260	9	16	7	292	303
18.00-19.00	223	6	7	0	236	237
19.00-20.00	175	4	5	3	187	191
20.00-21.00	70	7	2	0	79	77
21.00-22.00	54	1	3	0	58	59
22.00-23.00	30	0	1	0	31	32
23.00-24.00	30	0	0	0	30	30
TOTALE	3.201	82	188	110	3.581	3.749
TOT DIURNO	3.048	82	181	106	3.417	3.576
TOT NOTTE	153	0	7	4	164	173

VOLUME ORARIO DI PUNTA INTERVALLO TEMPORALE 60 min						
Orario flusso max	Auto	Moto	Comm. Leggeri	Pesanti	Veicoli totali	Veicoli eq.
0-9 07.00-08.00	335	6	24	13	378	400
9-15 09.00-10.00	202	3	14	11	230	247
15-24 17.00-18.00	260	260	16	7	543	303

Totali sezione
45
18
8
13
29
76
252
663
582
445
395
476
514
492
429
429
496
629
558
419
196
117
84
75
7.440
7.092
348

Totali Sezione
663
528
629



Strada:	Via Lanzarini
Giorno:	giovedì 24 settembre 2020
Radar 1 IN	
Direzione sud-est	

VOLUME DI TRAFFICO INTERVALLO TEMPORALE 60 min

Orario	Auto	Moto	Comm. Leggeri	Pesanti	Veicoli totali	Veicoli eq.
00.00-00.15	9	0	0	0	9	9
00.15-00.30	5	0	0	0	5	5
00.30-00.45	10	0	0	0	10	10
00.45-01.00	5	1	0	0	6	6
01.00-01.15	4	0	0	0	4	4
01.15-01.30	5	0	0	0	5	5
01.30-01.45	1	0	0	0	1	1
01.45-02.00	1	0	0	0	1	1
02.00-02.15	3	0	0	0	3	3
02.15-02.30	1	0	0	0	1	1
02.30-02.45	4	0	0	0	4	4
02.45-03.00	0	0	0	0	0	0
03.00-03.15	1	0	0	0	1	1
03.15-03.30	1	0	0	0	1	1
03.30-03.45	1	0	0	0	1	1
03.45-04.00	0	0	1	0	1	2
04.00-04.15	0	0	0	0	0	0
04.15-04.30	3	1	0	0	4	4
04.30-04.45	1	0	0	0	1	1
04.45-05.00	5	0	0	0	5	5
05.00-05.15	2	0	0	1	3	4
05.15-05.30	3	0	1	0	4	5
05.30-05.45	1	0	0	0	1	1
05.45-06.00	4	0	0	0	4	4
06.00-06.15	11	0	3	1	15	18
06.15-06.30	18	0	2	2	22	25
06.30-06.45	18	2	4	3	27	31
06.45-07.00	31	0	2	0	33	34
07.00-07.15	44	2	4	3	53	57
07.15-07.30	48	0	2	3	53	57
07.30-07.45	57	2	3	4	66	71
07.45-08.00	72	1	4	0	77	79
08.00-08.15	59	4	5	1	69	71
08.15-08.30	50	3	2	1	56	57
08.30-08.45	49	0	3	0	52	54
08.45-09.00	54	0	3	5	62	69
09.00-09.15	35	0	5	2	42	47
09.15-09.30	51	2	3	4	60	65
09.30-09.45	38	0	2	2	42	45
09.45-10.00	34	0	4	1	39	42
10.00-10.15	41	2	4	2	49	52
10.15-10.30	36	0	7	0	43	47
10.30-10.45	36	1	4	3	44	49
10.45-11.00	38	2	1	2	43	45
11.00-11.15	43	1	6	2	52	57
11.15-11.30	48	2	7	1	58	62
11.30-11.45	50	4	2	3	59	61
11.45-12.00	65	1	2	3	71	75
12.00-12.15	85	2	1	4	92	96
12.15-12.30	59	0	1	1	61	63
12.30-12.45	65	2	5	3	75	80
12.45-13.00	42	0	1	0	43	44
13.00-13.15	52	1	4	1	58	61
13.15-13.30	63	2	6	1	72	75
13.30-13.45	58	0	4	1	63	66
13.45-14.00	46	3	3	4	56	60
14.00-14.15	43	2	5	3	53	58
14.15-14.30	48	0	3	1	52	55
14.30-14.45	40	0	2	2	44	47
14.45-15.00	47	1	8	2	58	64
15.00-15.15	33	0	2	0	36	38
15.15-15.30	47	1	2	0	50	51
15.30-15.45	42	0	3	2	47	51
15.45-16.00	46	3	4	2	55	58
16.00-16.15	54	1	7	0	62	65
16.15-16.30	44	1	7	0	52	55
16.30-16.45	54	1	2	2	59	62
16.45-17.00	52	1	3	0	56	57
17.00-17.15	58	2	4	0	64	65
17.15-17.30	68	1	1	0	70	73
17.30-17.45	84	3	1	2	90	91
17.45-18.00	97	2	1	0	100	100
18.00-18.15	77	7	1	1	86	84
18.15-18.30	75	1	1	0	77	77
18.30-18.45	87	1	4	1	93	96
18.45-19.00	60	0	3	0	63	65
19.00-19.15	55	0	1	0	56	57
19.15-19.30	56	0	1	2	59	62
19.30-19.45	61	0	1	1	63	65
19.45-20.00	42	0	1	1	44	46
20.00-20.15	37	1	2	2	42	45
20.15-20.30	17	3	0	1	21	21
20.30-20.45	36	0	0	0	36	36
20.45-21.00	18	0	0	0	18	18
21.00-21.15	23	0	0	0	23	23
21.15-21.30	19	0	0	0	19	19
21.30-21.45	10	0	0	0	10	10
21.45-22.00	6	0	0	0	6	6
22.00-22.15	14	0	0	0	14	14
22.15-22.30	12	0	0	0	12	12
22.30-22.45	15	0	0	0	15	15
22.45-23.00	11	0	0	0	11	11
23.00-23.15	8	0	1	0	9	10
23.15-23.30	8	0	0	0	8	8
23.30-23.45	15	0	0	0	15	15
23.45-24.00	12	0	0	0	12	12

Strada:	Via Lanzarini
Giorno:	giovedì 24 settembre 2020
Radar 1 OUT	
Direzione nord-ovest	

VOLUME DI TRAFFICO INTERVALLO TEMPORALE 60 min

Orario	Auto	Moto	Comm. Leggeri	Pesanti	Veicoli totali	Veicoli eq.
00.00-00.15	6	0	1	0	7	8
00.15-00.30	4	0	0	0	4	4
00.30-00.45	2	0	0	0	2	2
00.45-01.00	1	0	0	0	1	1
01.00-01.15	2	0	0	0	2	2
01.15-01.30	1	0	0	0	1	1
01.30-01.45	2	0	0	0	2	2
01.45-02.00	2	0	0	0	2	2
02.00-02.15	0	0	0	0	0	0
02.15-02.30	0	0	0	0	0	0
02.30-02.45	0	0	0	0	0	0
02.45-03.00	0	0	0	0	0	0
03.00-03.15	1	0	0	0	1	1
03.15-03.30	3	0	0	0	3	3
03.30-03.45	1	0	0	0	1	1
03.45-04.00	3	0	0	0	3	3
04.00-04.15	1	0	0	0	1	1
04.15-04.30	5	0	0	0	5	5
04.30-04.45	8	0	1	0	9	10
04.45-05.00	3	0	0	0	3	3
05.00-05.15	8	0	1	1	10	12
05.15-05.30	10	0	1	1	12	14
05.30-05.45	12	0	1	1	14	16
05.45-06.00	18	0	1	1	20	22
06.00-06.15	15	0	1	2	18	21
06.15-06.30	28	1	2	2	33	36
06.30-06.45	36	0	3	1	40	43
06.45-07.00	36	2	3	2	43	46
07.00-07.15	61	0	4	5	70	77
07.15-07.30	70	1	6	3	80	86
07.30-07.45	119	2	9	3	133	140
07.45-08.00	85	3	5	2	95	98
08.00-08.15	93	5	7	3	108	112
08.15-08.30	84	2	6	1	93	96
08.30-08.45	52	0	4	2	58	62
08.45-09.00	51	0	4	3	58	63
09.00-09.15	56	0	5	2	63	68
09.15-09.30	49	2	3	3	57	61
09.30-09.45	46	0	3	3	52	57
09.45-10.00	51	1	3	3	58	62
10.00-10.15	45	2	3	2	52	55
10.15-10.30	38	0	3	3	44	49
10.30-10.45	43	0	3	3	49	54
10.45-11.00	35	0	2	4	41	46
11.00-11.15	48	0	3	4	55	61
11.15-11.30	44	0	3	1	48	51
11.30-11.45	48	2	3	3	56	60
11.45-12.00	43	0	3	2	48	52
12.00-12.15	69	2	4	2	77	80
12.15-12.30	43	1	3	1	48	50
12.30-12.45	46	0	3	1	50	53
12.45-13.00	43	1	3	1	48	50
13.00-13.15	41	0	3	2	46	50
13.15-13.30	51	3	3	1	58	59
13.30-13.45	52	3	3	3	61	64
13.45-14.00	46	2	3	3	54	58
14.00-14.15	40	2	2	2	46	48
14.15-14.30	42	0	3	1	46	49
14.30-14.45	55	3	3	2	63	65
14.45-15.00	39	1	2	1	43	45
15.00-15.15	47	2	3	2	54	57
15.15-15.30	45	2	2	1	50	51
15.30-15.45	56	2	3	3	64	68
15.45-16.00	49	3	3	1	56	57
16.00-16.15	51	1	3	2	57	60
16.15-16.30	49	1	3	2	55	58
16.30-16.45	67	1	3	2	73	79
16.45-17.00	59	2	3	2	66	69
17.00-17.15	68	4	4	3	79	82
17.15-17.30	66	1	5	2	74	78
17.30-17.45	66	2	4	2	74	77
17.45-18.00	60	2	3	0	65	66
18.00-18.15	49	3	1	0	53	52
18.15-18.30	58	1	2	0	61	62
18.30-18.45	61	1	2	0	64	65
18.45-19.00	55	1	2	0	58	59
19.00-19.15	51	1	2	2	56	59
19.15-19.30	38	1	1	0	40	40
19.30-19.45	41	1	1	1	44	45
19.45-20.00	45	1	1	0	47	47
20.00-20.15	16	5	0	0	21	19
20.15-20.30	22	2	0	0	24	23
20.30-20.45	17	0	1	0	18	19
20.45-21.00	15	0	1	0	16	17
21.00-21.15	18	1	1	0	20	20
21.15-21.30	19	0	1	0	20	21
21.30-21.45	12	0	1	0	13	14
21.45-22.00	5	0	0	0	5	5
22.00-22.15	7	0	0	0	7	7
22.15-22.30	4	0	0	0	4	4
22.30-22.45	12	0	1	0	13	14
22.45-23.00	7	0	0	0	7	7
23.00-23.15	8	0	0	0	8	8
23.15-23.30	7	0	0	0	7	7
23.30-23.45	9	0	0	0	9	9
23.45-24.00	6	0	0	0	6	6

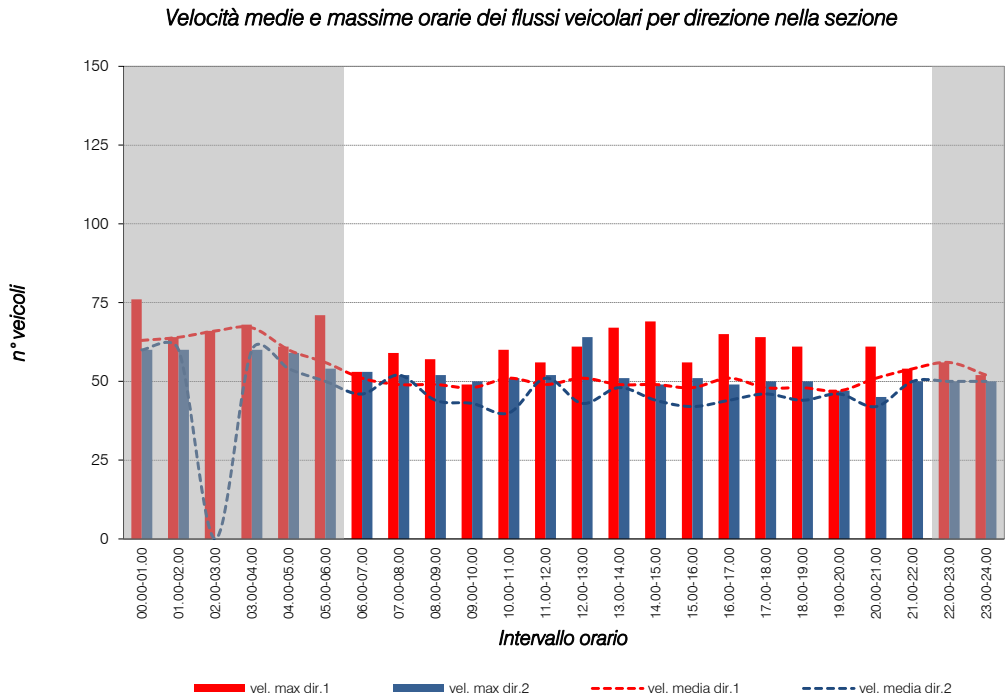
Strada:	Via Lanzarini
Giorno:	giovedì 24 settembre 2020
Radar 1 IN	
Direzione sud-est	

VELOCITÀ DEL TRAFFICO INTERVALLO TEMPORALE 60 min

Orario	Auto	Moto	Comm. Leggeri	Pesanti	vel. max dir.1	vel. media dir.1
00.00-01.00	63	76	0	0	76	63
01.00-02.00	64	0	0	0	64	64
02.00-03.00	66	0	0	0	66	66
03.00-04.00	68	0	65	0	68	67
04.00-05.00	61	52	0	0	61	60
05.00-06.00	55	0	71	50	71	56
06.00-07.00	53	44	48	46	53	51
07.00-08.00	49	59	45	43	59	49
08.00-09.00	49	57	46	47	57	49
09.00-10.00	49	46	48	47	49	48
10.00-11.00	52	60	47	51	60	51
11.00-12.00	49	56	49	51	56	49
12.00-13.00	51	61	54	52	61	51
13.00-14.00	49	67	44	56	67	49
14.00-15.00	49	69	49	48	69	49
15.00-16.00	48	48	48	56	56	48
16.00-17.00	51	65	48	47	65	51
17.00-18.00	48	64	51	45	64	48
18.00-19.00	48	61	45	51	61	48
19.00-20.00	47	0	41	47	47	47
20.00-21.00	51	61	46	45	61	51
21.00-22.00	54	0	0	0	54	54
22.00-23.00	56	0	0	0	56	56
23.00-24.00	52	0	47	0	52	52
MEDIA TOT	53	59	50	49	61	53
MEDIA DIURNO	50	58	47	49	59	50
MEDIA NOTTE	61	64	61	50	64	61

VELOCITÀ MEDIA ORARIA MASSIMA INTERVALLO TEMPORALE 60 min

Orario vel max	Auto	Moto	Comm. Leggeri	Pesanti	max oraria	media oraria
0-9 03.00-04.00	68	0	65	0	76	67
9-15 10.00-11.00	52	60	47	51	69	51
15-24 22.00-23.00	56	0	0	0	65	56



Strada:	Via Lanzarini
Giorno:	giovedì 24 settembre 2020
Radar 1 OUT	
Direzione nord-ovest	

VELOCITÀ DEL TRAFFICO INTERVALLO TEMPORALE 60 min

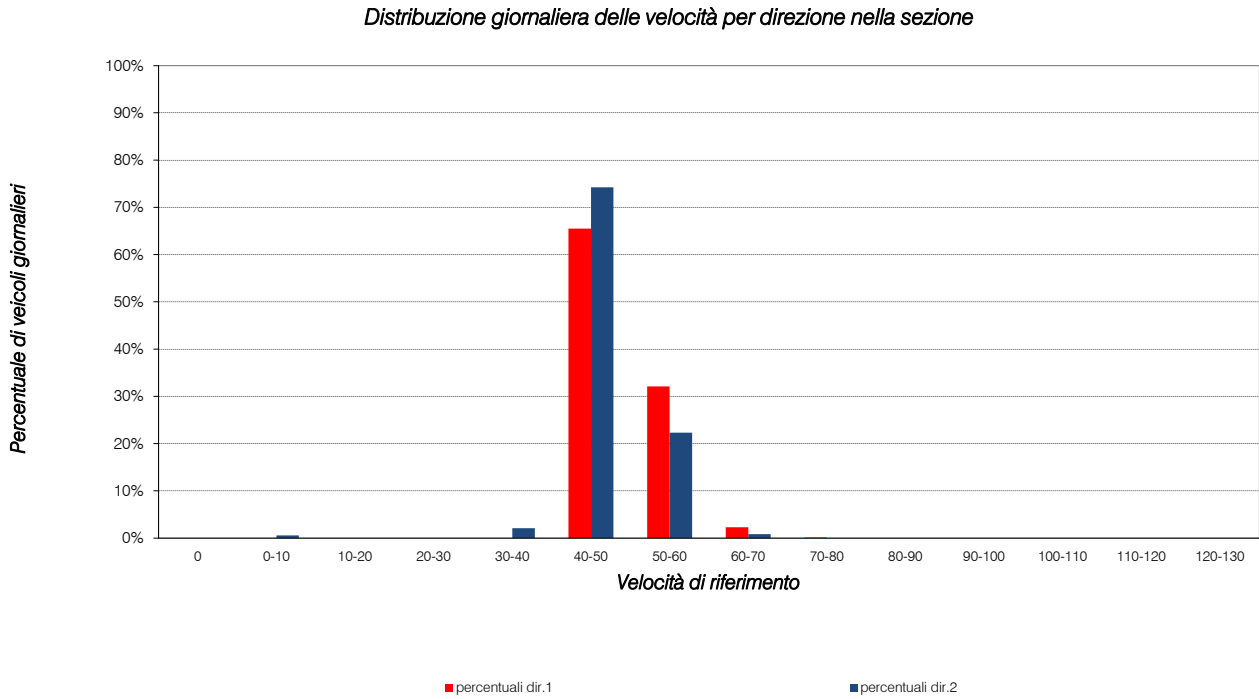
Orario	Auto	Moto	Comm. Leggeri	Pesanti	vel. max dir.2	vel. media dir.2
00.00-01.00	60	0	54	0	60	60
01.00-02.00	60	0	0	0	60	60
02.00-03.00	0	0	0	0	0	0
03.00-04.00	60	0	0	0	60	60
04.00-05.00	54	0	59	0	59	54
05.00-06.00	50	0	54	46	54	50
06.00-07.00	46	35	53	43	53	46
07.00-08.00	52	38	51	45	52	52
08.00-09.00	44	35	52	47	52	44
09.00-10.00	43	35	50	38	50	43
10.00-11.00	40	35	51	41	51	40
11.00-12.00	52	35	47	43	52	51
12.00-13.00	43	64	50	44	64	43
13.00-14.00	48	35	51	45	51	48
14.00-15.00	44	35	49	44	49	44
15.00-16.00	42	43	51	40	51	42
16.00-17.00	44	35	49	43	49	44
17.00-18.00	46	38	50	40	50	46
18.00-19.00	44	50	48	0	50	44
19.00-20.00	47	40	44	39	47	46
20.00-21.00	42	38	45	0	45	42
21.00-22.00	50	35	47	0	50	50
22.00-23.00	50	0	50	0	50	50
23.00-24.00	50	0	0	0	50	50
MEDIA TOT	48	39	50	43	53	48
MEDIA DIURNO	45	39	49	42	51	45
MEDIA NOTTE	55	0	54	46	56	55

VELOCITÀ MEDIA ORARIA MASSIMA INTERVALLO TEMPORALE 60 min

Orario vel max	Auto	Moto	Comm. Leggeri	Pesanti	max oraria	media oraria
0-9 00.00-01.00	60	0	54	0	60	60
9-15 11.00-12.00	52	35	47	43	64	51
15-24 21.00-22.00	50	50	47	0	51	50

Media sezione
62
62
66
64
57
53
49
51
47
46
46
50
47
49
47
45
48
47
46
47
47
52
53
51
51
47
58

Media Sezione
64
51
53




RILIEVI AUTOMATICI: Radar 2 IN e Radar 2 OUT

DATI GENERALI

Strada:	SP75 - Via Monsignore Cuccarollo		
Posizione:	Sezione 2		
Direzione:	Radar 2 IN	verso:	sud
Direzione:	Radar 2 OUT	verso:	nord
Corsie rilevate	due corsie, doppio senso di circolazione		

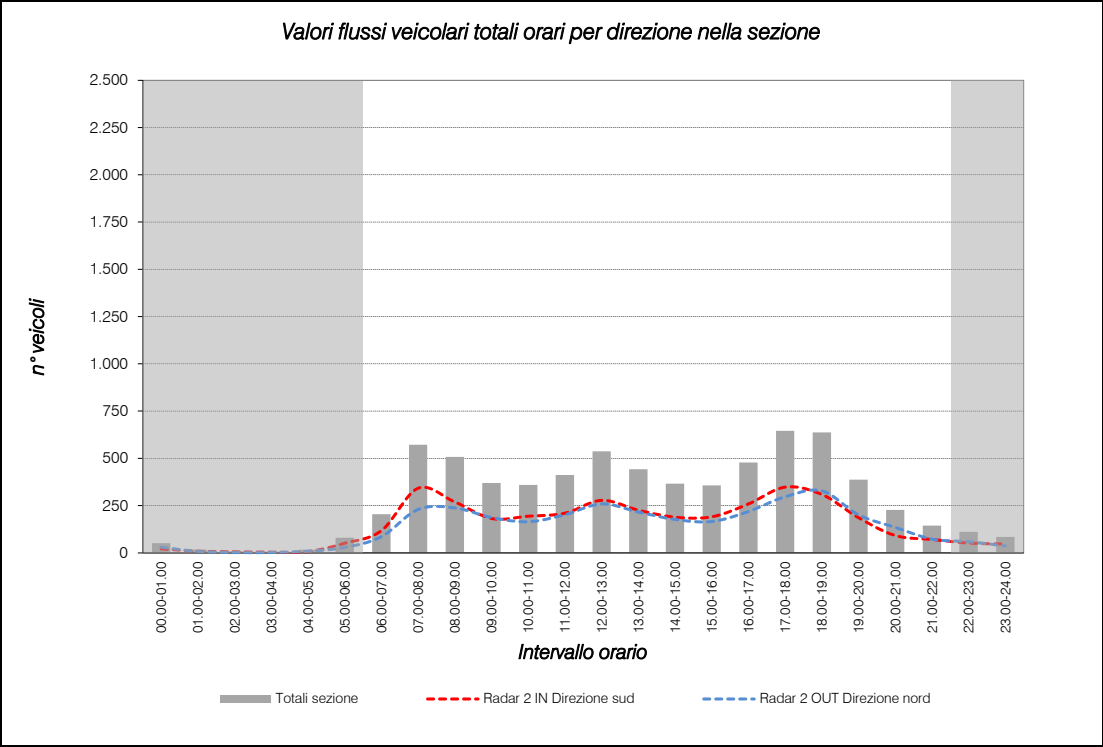
Primo giorno di rilievo:	mercoledì 23 settembre 2020	Condizioni meteo	variabile
Secondo giorno di rilievo:	giovedì 24 settembre 2020	Condizioni meteo	variabile

2 giorni di rilievo compresi tra mercoledì 23/09/2020 e giovedì 24/09/2020



Strada:	SP75 - Via Monsignore Cuccarollo					
Giorno:	mercoledì 23 settembre 2020					
Radar 2 IN					Direzione sud	
VOLUME DI TRAFFICO INTERVALLO TEMPORALE 60 min						
Orario	Auto	Moto	Comm. Leggeri	Pesanti	Veicoli totali	Veicoli eq.
00.00-01.00	21	0	0	0	21	21
01.00-02.00	9	0	0	0	9	9
02.00-03.00	6	0	0	0	6	6
03.00-04.00	4	0	0	0	4	4
04.00-05.00	7	0	0	0	7	7
05.00-06.00	47	0	1	1	49	51
06.00-07.00	104	15	3	1	123	118
07.00-08.00	316	27	7	1	351	342
08.00-09.00	250	9	7	2	268	269
09.00-10.00	170	2	7	0	179	182
10.00-11.00	170	5	10	3	188	194
11.00-12.00	200	2	6	0	208	210
12.00-13.00	267	6	4	1	278	278
13.00-14.00	209	1	7	3	220	226
14.00-15.00	180	1	3	2	186	189
15.00-16.00	178	1	3	4	186	191
16.00-17.00	247	2	2	4	255	259
17.00-18.00	335	6	1	4	346	348
18.00-19.00	303	6	2	0	311	309
19.00-20.00	181	4	2	0	187	186
20.00-21.00	91	2	0	0	93	92
21.00-22.00	70	1	0	0	71	71
22.00-23.00	52	0	0	0	52	52
23.00-24.00	47	0	0	0	47	47
TOTALE	3.464	90	65	26	3.645	3.661
TOT DIURNO	3.271	90	64	25	3.450	3.464
TOT NOTTE	193	0	1	1	195	197

VOLUME ORARIO DI PUNTA INTERVALLO TEMPORALE 60 min						
Orario flusso max	Auto	Moto	Comm. Leggeri	Pesanti	Veicoli totali	Veicoli eq.
0-9 07.00-08.00	316	27	7	1	351	342
9-15 12.00-13.00	267	6	4	1	278	278
15-24 17.00-18.00	335	6	1	4	346	348

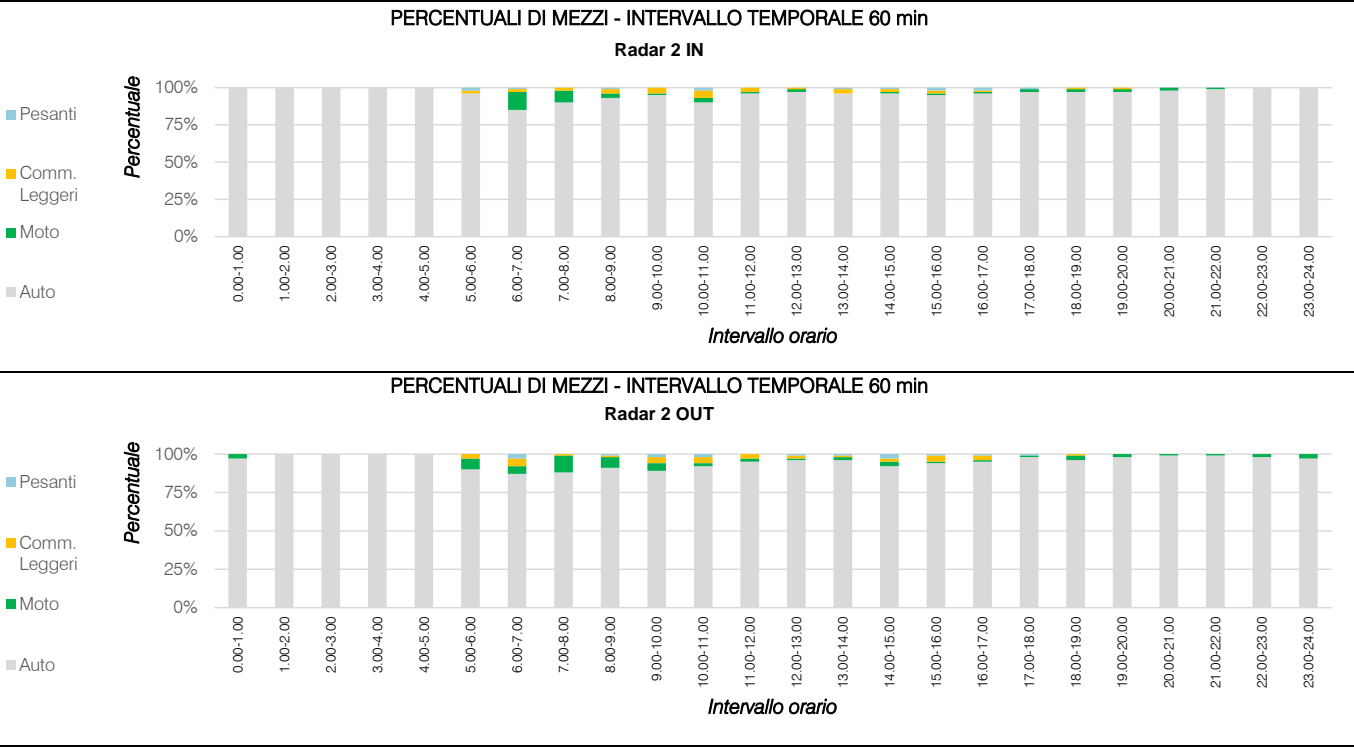


Totali sezione
51
17
8
6
16
80
204
572
507
369
359
412
537
442
366
357
478
645
637
387
227
144
111
84
7.016
6.643
373

Totali Sezione
580
537
676

Strada:	SP75 - Via Monsignore Cuccarollo					
Giorno:	mercoledì 23 settembre 2020					
Radar 2 OUT					Direzione nord	
VOLUME DI TRAFFICO INTERVALLO TEMPORALE 60 min						
Orario	Auto	Moto	Comm. Leggeri	Pesanti	Veicoli totali	Veicoli eq.
00.00-01.00	29	1	0	0	30	30
01.00-02.00	8	0	0	0	8	8
02.00-03.00	2	0	0	0	2	2
03.00-04.00	2	0	0	0	2	2
04.00-05.00	9	0	0	0	9	9
05.00-06.00	26	2	1	0	29	29
06.00-07.00	72	4	4	3	83	86
07.00-08.00	210	26	3	1	240	230
08.00-09.00	221	16	3	2	242	238
09.00-10.00	166	9	7	3	185	187
10.00-11.00	146	3	6	4	159	165
11.00-12.00	189	4	6	1	200	202
12.00-13.00	244	3	6	2	255	259
13.00-14.00	205	4	3	2	214	216
14.00-15.00	158	6	4	5	173	177
15.00-16.00	150	2	7	2	161	166
16.00-17.00	203	2	6	3	214	219
17.00-18.00	291	4	0	2	297	297
18.00-19.00	318	11	3	0	332	328
19.00-20.00	197	5	1	0	203	201
20.00-21.00	134	1	0	0	135	135
21.00-22.00	72	1	0	0	73	73
22.00-23.00	58	1	0	0	59	59
23.00-24.00	36	1	0	0	37	37
TOTALE	3.146	106	60	30	3.342	3.355
TOT DIURNO	2.976	101	59	30	3.166	3.179
TOT NOTTE	170	5	1	0	176	176

VOLUME ORARIO DI PUNTA INTERVALLO TEMPORALE 60 min						
Orario flusso max	Auto	Moto	Comm. Leggeri	Pesanti	Veicoli totali	Veicoli eq.
0-9 #N/D	221	16	3	2	242	238
9-15 12.00-13.00	244	3	6	2	255	259
15-24 18.00-19.00	318	318	3	0	639	628



Strada:	SP75 - Via Monsignore Cuccarollo
Giorno:	mercoledì 23 settembre 2020
Radar 2 IN	
Direzione sud	

VOLUME DI TRAFFICO INTERVALLO TEMPORALE 60 min

Orario	Auto	Moto	Comm. Leggeri	Pesanti	Veicoli totali	Veicoli eq.
00.00-00.15	10	0	0	0	10	10
00.15-00.30	2	0	0	0	2	2
00.30-00.45	6	0	0	0	6	6
00.45-01.00	3	0	0	0	3	3
01.00-01.15	1	0	0	0	1	1
01.15-01.30	6	0	0	0	6	6
01.30-01.45	1	0	0	0	1	1
01.45-02.00	1	0	0	0	1	1
02.00-02.15	2	0	0	0	2	2
02.15-02.30	1	0	0	0	1	1
02.30-02.45	1	0	0	0	1	1
02.45-03.00	2	0	0	0	2	2
03.00-03.15	0	0	0	0	0	0
03.15-03.30	1	0	0	0	1	1
03.30-03.45	1	0	0	0	1	1
03.45-04.00	2	0	0	0	2	2
04.00-04.15	0	0	0	0	0	0
04.15-04.30	3	0	0	0	3	3
04.30-04.45	3	0	0	0	3	3
04.45-05.00	1	0	0	0	1	1
05.00-05.15	6	0	0	0	6	6
05.15-05.30	8	0	0	0	8	8
05.30-05.45	13	0	1	0	14	15
05.45-06.00	20	0	0	1	21	22
06.00-06.15	23	0	0	0	23	23
06.15-06.30	25	2	0	0	27	26
06.30-06.45	23	6	0	0	29	26
06.45-07.00	33	7	3	1	44	43
07.00-07.15	54	7	3	0	64	62
07.15-07.30	83	8	1	0	92	89
07.30-07.45	104	10	2	1	117	114
07.45-08.00	75	2	1	0	78	78
08.00-08.15	70	3	3	0	76	76
08.15-08.30	68	3	3	0	74	74
08.30-08.45	59	3	1	1	64	64
08.45-09.00	53	0	0	1	54	55
09.00-09.15	45	0	3	0	48	50
09.15-09.30	35	1	2	0	38	39
09.30-09.45	45	1	2	0	48	49
09.45-10.00	45	0	0	0	45	45
10.00-10.15	52	0	3	0	55	57
10.15-10.30	35	2	2	0	39	39
10.30-10.45	47	1	2	1	51	53
10.45-11.00	36	2	3	2	43	46
11.00-11.15	28	0	2	0	30	31
11.15-11.30	57	0	3	0	60	62
11.30-11.45	54	2	1	0	57	57
11.45-12.00	61	0	0	0	61	61
12.00-12.15	95	2	1	0	98	98
12.15-12.30	45	1	0	0	46	46
12.30-12.45	59	1	3	1	64	66
12.45-13.00	68	2	0	0	70	69
13.00-13.15	62	0	0	1	63	64
13.15-13.30	56	0	1	0	57	58
13.30-13.45	49	0	2	1	52	54
13.45-14.00	42	1	4	1	48	51
14.00-14.15	46	0	2	0	48	49
14.15-14.30	50	1	1	1	53	54
14.30-14.45	42	0	0	1	43	44
14.45-15.00	42	0	0	0	42	42
15.00-15.15	45	0	1	1	47	49
15.15-15.30	45	0	2	2	49	49
15.30-15.45	46	1	2	1	49	50
15.45-16.00	42	0	0	1	43	44
16.00-16.15	57	1	0	0	58	58
16.15-16.30	52	0	1	2	55	58
16.30-16.45	62	1	0	0	63	64
16.45-17.00	76	0	1	0	77	78
17.00-17.15	85	1	1	0	87	87
17.15-17.30	78	3	0	2	83	84
17.30-17.45	96	2	0	0	98	97
17.45-18.00	76	0	0	2	78	80
18.00-18.15	96	2	0	0	98	97
18.15-18.30	80	0	0	0	80	80
18.30-18.45	59	2	2	0	63	63
18.45-19.00	68	2	0	0	70	69
19.00-19.15	54	3	0	0	57	56
19.15-19.30	60	1	1	0	62	62
19.30-19.45	35	0	1	0	36	37
19.45-20.00	32	0	0	0	32	32
20.00-20.15	26	0	0	0	26	26
20.15-20.30	19	1	0	0	20	20
20.30-20.45	27	1	0	0	28	28
20.45-21.00	19	0	0	0	19	19
21.00-21.15	13	1	0	0	14	14
21.15-21.30	19	0	0	0	19	19
21.30-21.45	16	0	0	0	16	16
21.45-22.00	22	0	0	0	22	22
22.00-22.15	17	0	0	0	17	17
22.15-22.30	13	0	0	0	13	13
22.30-22.45	6	0	0	0	6	6
22.45-23.00	16	0	0	0	16	16
23.00-23.15	10	0	0	0	10	10
23.15-23.30	13	0	0	0	13	13
23.30-23.45	14	0	0	0	14	14
23.45-24.00	10	0	0	0	10	10

Strada:	SP75 - Via Monsignore Cuccarollo
Giorno:	mercoledì 23 settembre 2020
Radar 2 OUT	
Direzione nord	

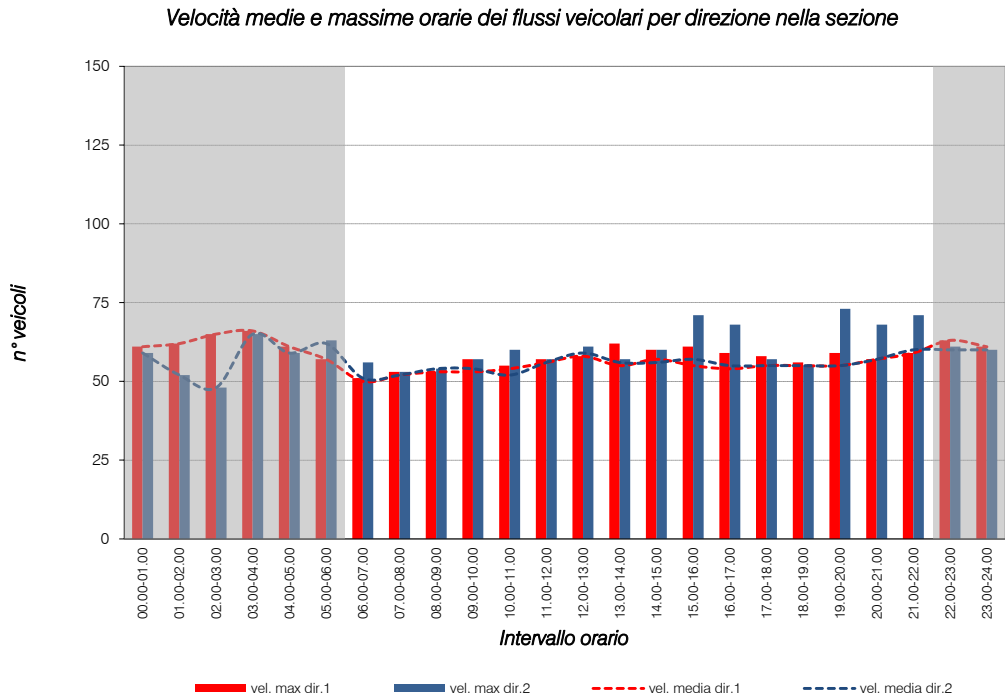
VOLUME DI TRAFFICO INTERVALLO TEMPORALE 60 min

Orario	Auto	Moto	Comm. Leggeri	Pesanti	Veicoli totali	Veicoli eq.
00.00-00.15	8	0	0	0	8	8
00.15-00.30	8	1	0	0	9	9
00.30-00.45	7	0	0	0	7	7
00.45-01.00	6	0	0	0	6	6
01.00-01.15	1	0	0	0	1	1
01.15-01.30	2	0	0	0	2	2
01.30-01.45	4	0	0	0	4	4
01.45-02.00	1	0	0	0	1	1
02.00-02.15	1	0	0	0	1	1
02.15-02.30	0	0	0	0	0	0
02.30-02.45	1	0	0	0	1	1
02.45-03.00	0	0	0	0	0	0
03.00-03.15	1	0	0	0	1	1
03.15-03.30	0	0	0	0	0	0
03.30-03.45	1	0	0	0	1	1
03.45-04.00	0	0	0	0	0	0
04.00-04.15	0	0	0	0	0	0
04.15-04.30	2	0	0	0	2	2
04.30-04.45	2	0	0	0	2	2
04.45-05.00	5	0	0	0	5	5
05.00-05.15	3	0	0	0	3	3
05.15-05.30	8	0	1	0	9	10
05.30-05.45	6	1	0	0	7	7
05.45-06.00	9	1	0	0	10	10
06.00-06.15	9	0	0	0	9	9
06.15-06.30	11	1	0	1	13	14
06.30-06.45	34	2	2	1	39	40
06.45-07.00	18	1	2	1	22	24
07.00-07.15	45	5	1	0	51	49
07.15-07.30	40	4	1	0	45	44
07.30-07.45	63	11	0	0	74	69
07.45-08.00	62	6	1	1	70	69
08.00-08.15	67	4	0	0	71	69
08.15-08.30	54	5	1	0	60	58
08.30-08.45	54	3	1	1	59	59
08.45-09.00	46	4	1	1	52	52
09.00-09.15	35	3	2	0	40	40
09.15-09.30	39	3	2	2	46	48
09.30-09.45	52	2	1	1	56	57
09.45-10.00	40	1	2	0	43	44
10.00-10.15	36	1	2	0	39	40
10.15-10.30	41	1	1	1	44	45
10.30-10.45	26	0	2	2	30	33
10.45-11.00	43	1	1	1	46	47
11.00-11.15	51	1	1	0	53	53
11.15-11.30	42	1	2	1	46	48
11.30-11.45	40	0	2	0	42	43
11.45-12.00	56	2	1	0	59	59
12.00-12.15	69	2	3	1	75	77
12.15-12.30	60	1	1	0	62	62
12.30-12.45	64	0	0	1	65	66
12.45-13.00	51	0	2	0	53	54
13.00-13.15	45	1	1	0	47	47
13.15-13.30	53	1	0	1	55	56
13.30-13.45	62	2	0	0	64	63
13.45-14.00	45	0	2	1	48	50
14.00-14.15	29	1	2	1	33	35
14.15-14.30	45	2	1	1	49	50
14.30-14.45	46	2	1	1	50	51
14.45-15.00	38	1	0	2	41	43
15.00-15.15	41	1	2	1	45	47
15.15-15.30	34	0	1	0	35	36
15.30-15.45	39	0	3	1	43	46
15.45-16.00	36	1	1	0	38	39
16.00-16.15	39	1	2	1	43	45
16.15-16.30	54	0	1	1	56	58
16.30-16.45	61	1	0	1	63	64
16.45-17.00	49	0	3	0	52	54
17.00-17.15	64	1	0	1	66	67
17.15-17.30	71	0	0	0	71	71
17.30-17.45	80	1	0	0	82	83
17.45-18.00	76	2	0	0	78	77
18.00-18.15	85	4	1	0	89	87
18.15-18.30	77	1	1	0	79	79
18.30-18.45	80	3	2	0	85	85
18.45-19.00	76	3	0	0	79	78
19.00-19.15	64	2	0	0	66	65
19.15-19.30	56	1	0	0	57	57
19.30-19.45	38	1	0	0	39	39
19.45-20.00	39	1	1	0	41	41
20.00-20.15	31	1	0	0	32	32
20.15-20.30	29	0	0	0	29	29
20.30-20.45	37	0	0	0	37	37
20.45-21.00	37	0	0	0	37	37
21.00-21.15	27	0	0	0	27	27
21.15-21.30	16	0	0	0	16	16
21.30-21.45	18	1	0	0	19	19
21.45-22.00	11	0	0	0	11	11
22.00-22.15	21	1	0	0	22	22
22.15-22.30	11	0	0	0	11	11
22.30-22.45	11	0	0	0	11	11
22.45-23.00	15	0	0	0	15	15
23.00-23.15	13	1	0	0	14	14
23.15-23.30	10	0	0	0	10	10
23.30-23.45	4	0	0	0	4	4
23.45-24.00	9	0	0	0	9	9

Strada:	SP75 - Via Monsignore Cuccarollo
Giorno:	mercoledì 23 settembre 2020
Radar 2 IN	
Direzione sud	

VELOCITÀ DEL TRAFFICO INTERVALLO TEMPORALE 60 min						
Orario	Auto	Moto	Comm. Leggeri	Pesanti	vel. max dir.1	vel. media dir.1
00.00-01.00	61	0	0	0	61	61
01.00-02.00	62	0	0	0	62	62
02.00-03.00	65	0	0	0	65	65
03.00-04.00	66	0	0	0	66	66
04.00-05.00	61	0	0	0	61	61
05.00-06.00	57	0	51	43	57	57
06.00-07.00	51	48	48	49	51	50
07.00-08.00	52	53	51	47	53	52
08.00-09.00	53	49	50	50	53	53
09.00-10.00	53	57	46	0	57	53
10.00-11.00	55	49	44	50	55	54
11.00-12.00	57	48	49	0	57	56
12.00-13.00	58	56	46	45	58	58
13.00-14.00	55	62	50	51	62	55
14.00-15.00	57	60	59	56	60	57
15.00-16.00	55	61	44	48	61	55
16.00-17.00	54	59	55	51	59	54
17.00-18.00	55	58	48	52	58	55
18.00-19.00	56	55	45	0	56	55
19.00-20.00	55	59	59	0	59	55
20.00-21.00	57	56	0	0	57	57
21.00-22.00	59	51	0	0	59	59
22.00-23.00	63	0	0	0	63	63
23.00-24.00	61	0	0	0	61	61
MEDIA TOT	57	55	50	49	59	57
MEDIA DIURNO	55	55	50	50	57	55
MEDIA NOTTE	62	0	51	43	62	62

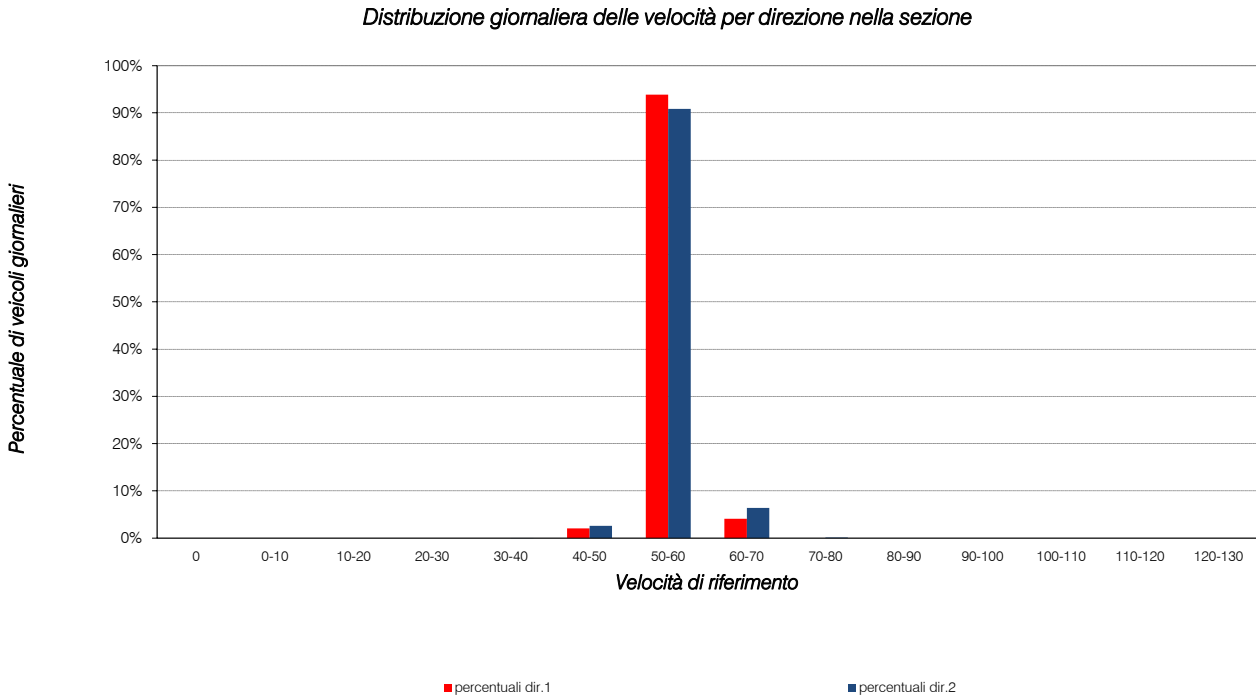
VELOCITÀ MEDIA ORARIA MASSIMA INTERVALLO TEMPORALE 60 min						
Orario vel max	Auto	Moto	Comm. Leggeri	Pesanti	max oraria	media oraria
0-9 03.00-04.00	66	0	0	0	66	66
9-15 12.00-13.00	58	56	46	45	62	58
15-24 22.00-23.00	63	0	0	0	63	63



Strada:	SP75 - Via Monsignore Cuccarollo
Giorno:	mercoledì 23 settembre 2020
Radar 2 OUT	
Direzione nord	

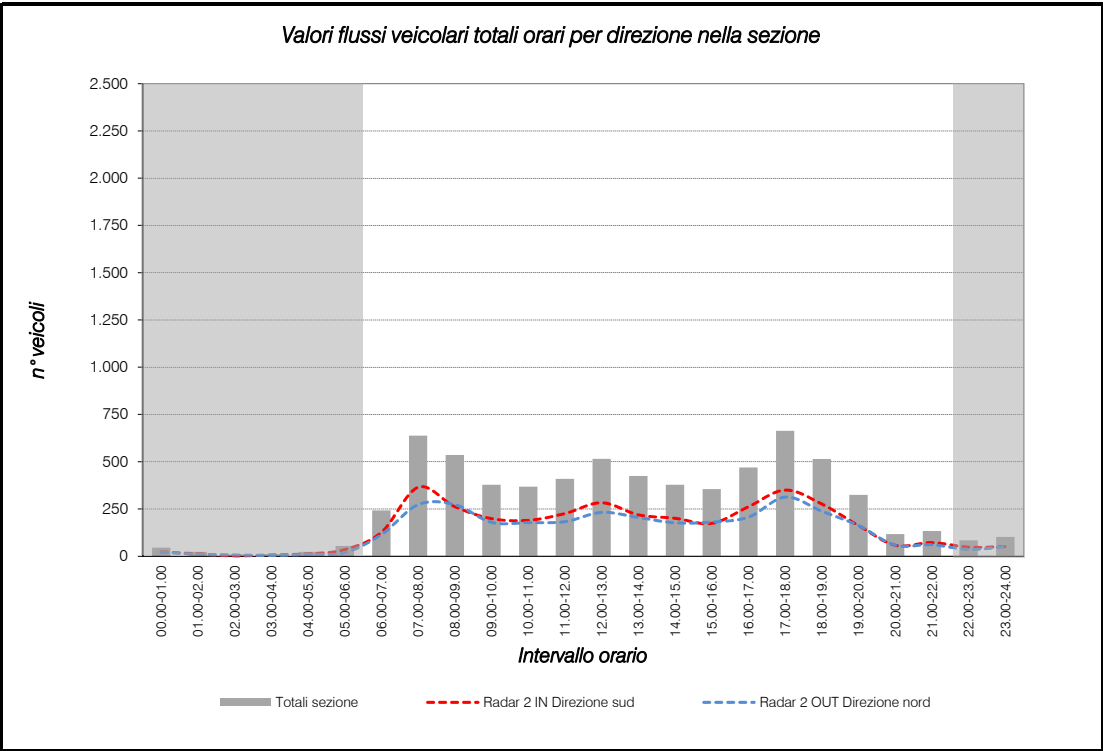
VELOCITÀ DEL TRAFFICO INTERVALLO TEMPORALE 60 min						
Orario	Auto	Moto	Comm. Leggeri	Pesanti	vel. max dir.2	vel. media dir.2
00.00-01.00	59	54	0	0	59	59
01.00-02.00	52	0	0	0	52	52
02.00-03.00	48	0	0	0	48	48
03.00-04.00	65	0	0	0	65	65
04.00-05.00	59	0	0	0	59	59
05.00-06.00	63	59	61	0	63	62
06.00-07.00	52	56	45	46	56	51
07.00-08.00	53	48	43	38	53	52
08.00-09.00	54	50	49	40	54	54
09.00-10.00	55	57	48	47	57	54
10.00-11.00	52	60	50	45	60	52
11.00-12.00	57	50	55	53	57	56
12.00-13.00	59	61	47	52	61	59
13.00-14.00	57	48	49	50	57	56
14.00-15.00	56	59	49	60	60	56
15.00-16.00	58	71	49	52	71	57
16.00-17.00	55	68	51	48	68	55
17.00-18.00	55	57	0	43	57	55
18.00-19.00	55	53	53	0	55	55
19.00-20.00	55	60	73	0	73	55
20.00-21.00	57	68	0	0	68	57
21.00-22.00	60	71	0	0	71	60
22.00-23.00	61	48	0	0	61	60
23.00-24.00	60	59	0	0	60	60
MEDIA TOT	57	58	52	48	60	56
MEDIA DIURNO	56	59	51	48	61	55
MEDIA NOTTE	58	55	61	0	58	58

VELOCITÀ MEDIA ORARIA MASSIMA INTERVALLO TEMPORALE 60 min						
Orario vel max	Auto	Moto	Comm. Leggeri	Pesanti	max oraria	media oraria
0-9 03.00-04.00	65	0	0	0	65	65
9-15 12.00-13.00	59	61	47	52	61	59
15-24 21.00-22.00	60	60	0	0	73	60



Strada:	SP75 - Via Monsignore Cuccarollo					
Giorno:	giovedì 24 settembre 2020					
Radar 2 IN					Direzione sud	
VOLUME DI TRAFFICO INTERVALLO TEMPORALE 60 min						
Orario	Auto	Moto	Comm. Leggeri	Pesanti	Veicoli totali	Veicoli eq.
00.00-01.00	23	0	0	0	23	23
01.00-02.00	13	0	0	0	13	13
02.00-03.00	2	0	0	0	2	2
03.00-04.00	7	0	0	0	7	7
04.00-05.00	11	0	1	0	12	13
05.00-06.00	33	0	1	0	34	35
06.00-07.00	119	1	2	2	124	127
07.00-08.00	344	3	10	2	359	365
08.00-09.00	253	3	5	0	261	262
09.00-10.00	186	4	6	1	197	199
10.00-11.00	171	4	7	3	185	190
11.00-12.00	202	4	5	7	218	226
12.00-13.00	268	2	8	1	279	283
13.00-14.00	204	3	6	2	215	219
14.00-15.00	180	2	8	4	194	201
15.00-16.00	161	1	3	4	169	174
16.00-17.00	243	3	10	1	257	262
17.00-18.00	341	5	3	1	350	350
18.00-19.00	266	12	1	1	280	276
19.00-20.00	153	11	1	1	166	162
20.00-21.00	49	18	0	0	67	58
21.00-22.00	71	2	0	0	73	72
22.00-23.00	47	2	0	0	49	48
23.00-24.00	51	0	0	0	51	51
TOTALE	3.398	80	77	30	3.585	3.618
TOT DIURNO	3.211	78	75	30	3.394	3.426
TOT NOTTE	187	2	2	0	191	192

VOLUME ORARIO DI PUNTA INTERVALLO TEMPORALE 60 min						
Orario flusso max	Auto	Moto	Comm. Leggeri	Pesanti	Veicoli totali	Veicoli eq.
0-9 07.00-08.00	344	3	10	2	359	365
9-15 12.00-13.00	268	2	8	1	279	283
15-24 17.00-18.00	341	5	3	1	350	350

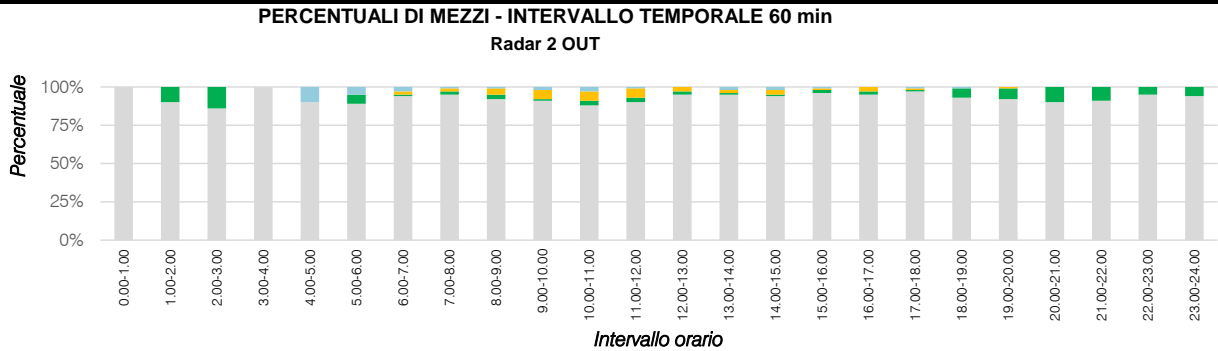
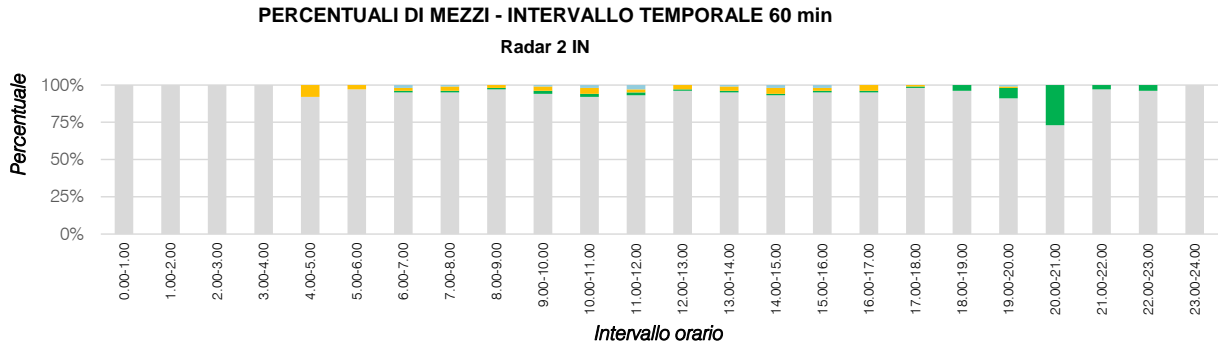


Strada:	SP75 - Via Monsignore Cuccarollo					
Giorno:	giovedì 24 settembre 2020					
Radar 2 OUT					Direzione nord	
VOLUME DI TRAFFICO INTERVALLO TEMPORALE 60 min						
Orario	Auto	Moto	Comm. Leggeri	Pesanti	Veicoli totali	Veicoli eq.
00.00-01.00	22	0	0	0	22	22
01.00-02.00	9	1	0	0	10	10
02.00-03.00	6	1	0	0	7	7
03.00-04.00	4	0	0	0	4	4
04.00-05.00	8	0	0	1	9	10
05.00-06.00	16	1	0	1	18	19
06.00-07.00	103	1	2	4	110	115
07.00-08.00	256	6	5	3	270	273
08.00-09.00	247	7	12	2	268	273
09.00-10.00	157	1	10	3	171	179
10.00-11.00	150	5	10	5	170	178
11.00-12.00	159	6	11	2	178	183
12.00-13.00	217	5	7	1	230	232
13.00-14.00	189	2	3	5	199	205
14.00-15.00	161	2	6	3	172	177
15.00-16.00	175	4	1	1	181	181
16.00-17.00	192	4	7	1	204	207
17.00-18.00	302	4	3	2	311	313
18.00-19.00	226	15	0	2	243	238
19.00-20.00	154	12	1	0	167	162
20.00-21.00	56	6	0	0	62	59
21.00-22.00	58	6	0	0	64	61
22.00-23.00	35	2	0	0	37	36
23.00-24.00	49	3	0	0	52	51
TOTALE	2.951	94	78	36	3.159	3.195
TOT DIURNO	2.802	86	78	34	3.000	3.036
TOT NOTTE	149	8	0	2	159	159

VOLUME ORARIO DI PUNTA INTERVALLO TEMPORALE 60 min						
Orario flusso max	Auto	Moto	Comm. Leggeri	Pesanti	Veicoli totali	Veicoli eq.
0-9 07.00-08.00	256	6	5	3	270	273
9-15 12.00-13.00	217	5	7	1	230	232
15-24 17.00-18.00	302	302	3	2	609	313

Totali sezione
45
23
9
11
23
54
242
638
535
378
368
409
515
424
378
355
469
663
514
324
117
133
84
102
6.813
6.462
351

Totali Sezione
638
515
663



Strada:	SP75 - Via Monsignore Cuccarollo
Giorno:	giovedì 24 settembre 2020

Radar 2 IN	Direzione sud
------------	---------------

VOLUME DI TRAFFICO INTERVALLO TEMPORALE 60 min

Orario	Auto	Moto	Comm. Leggeri	Pesanti	Veicoli totali	Veicoli eq.
00.00-00.15	10	0	0	0	10	10
00.15-00.30	9	0	0	0	9	9
00.30-00.45	1	0	0	0	1	1
00.45-01.00	3	0	0	0	3	3
01.00-01.15	5	0	0	0	5	5
01.15-01.30	3	0	0	0	3	3
01.30-01.45	1	0	0	0	1	1
01.45-02.00	4	0	0	0	4	4
02.00-02.15	0	0	0	0	0	0
02.15-02.30	0	0	0	0	0	0
02.30-02.45	1	0	0	0	1	1
02.45-03.00	1	0	0	0	1	1
03.00-03.15	2	0	0	0	2	2
03.15-03.30	3	0	0	0	3	3
03.30-03.45	1	0	0	0	1	1
03.45-04.00	1	0	0	0	1	1
04.00-04.15	0	0	0	0	0	0
04.15-04.30	1	0	0	0	1	1
04.30-04.45	5	0	0	0	5	5
04.45-05.00	5	0	1	0	6	7
05.00-05.15	2	0	0	0	2	2
05.15-05.30	7	0	1	0	8	9
05.30-05.45	9	0	0	0	9	9
05.45-06.00	15	0	0	0	15	15
06.00-06.15	24	1	0	0	25	25
06.15-06.30	32	0	0	0	32	32
06.30-06.45	33	0	1	0	34	35
06.45-07.00	30	0	1	2	33	36
07.00-07.15	68	0	6	1	75	79
07.15-07.30	80	1	2	1	84	86
07.30-07.45	122	1	2	0	125	126
07.45-08.00	74	1	0	0	75	75
08.00-08.15	72	0	2	0	74	75
08.15-08.30	73	1	1	0	75	75
08.30-08.45	47	1	1	0	49	49
08.45-09.00	61	1	1	0	63	63
09.00-09.15	41	1	3	0	45	46
09.15-09.30	49	1	1	0	51	51
09.30-09.45	49	2	2	0	53	53
09.45-10.00	47	0	0	1	48	49
10.00-10.15	49	3	1	0	53	52
10.15-10.30	44	1	1	0	46	46
10.30-10.45	40	0	1	0	41	42
10.45-11.00	38	0	4	3	45	50
11.00-11.15	53	1	1	2	57	59
11.15-11.30	41	1	2	1	45	47
11.30-11.45	56	1	1	3	61	64
11.45-12.00	52	1	1	1	55	56
12.00-12.15	86	1	3	0	90	91
12.15-12.30	47	0	0	1	48	49
12.30-12.45	66	1	4	0	71	73
12.45-13.00	69	0	1	0	70	71
13.00-13.15	56	2	0	0	58	57
13.15-13.30	53	0	2	0	55	56
13.30-13.45	56	1	2	1	60	62
13.45-14.00	39	0	2	1	42	44
14.00-14.15	42	0	1	1	44	46
14.15-14.30	41	1	3	1	46	48
14.30-14.45	47	0	2	1	50	52
14.45-15.00	50	1	2	1	54	56
15.00-15.15	37	0	0	1	38	39
15.15-15.30	37	0	1	2	40	43
15.30-15.45	45	0	1	1	47	49
15.45-16.00	42	1	1	0	44	44
16.00-16.15	49	1	2	0	52	53
16.15-16.30	65	1	3	0	69	70
16.30-16.45	60	1	1	0	62	62
16.45-17.00	59	0	4	1	64	67
17.00-17.15	94	1	1	0	96	96
17.15-17.30	75	1	1	1	78	79
17.30-17.45	94	1	0	0	95	95
17.45-18.00	78	2	1	0	81	81
18.00-18.15	73	6	1	0	80	78
18.15-18.30	67	4	0	1	72	71
18.30-18.45	70	2	0	0	72	71
18.45-19.00	56	0	0	0	56	56
19.00-19.15	43	1	1	0	45	45
19.15-19.30	48	0	0	0	48	48
19.30-19.45	30	5	0	1	36	35
19.45-20.00	32	5	0	0	37	35
20.00-20.15	5	8	0	0	13	9
20.15-20.30	10	6	0	0	16	13
20.30-20.45	21	3	0	0	24	23
20.45-21.00	13	1	0	0	14	14
21.00-21.15	24	2	0	0	26	25
21.15-21.30	26	0	0	0	26	26
21.30-21.45	9	0	0	0	9	9
21.45-22.00	12	0	0	0	12	12
22.00-22.15	15	1	0	0	16	16
22.15-22.30	12	0	0	0	12	12
22.30-22.45	10	0	0	0	10	10
22.45-23.00	10	1	0	0	11	11
23.00-23.15	11	0	0	0	11	11
23.15-23.30	15	0	0	0	15	15
23.30-23.45	7	0	0	0	7	7
23.45-24.00	18	0	0	0	18	18

Strada:	SP75 - Via Monsignore Cuccarollo
Giorno:	giovedì 24 settembre 2020

Radar 2 OUT	Direzione nord
-------------	----------------

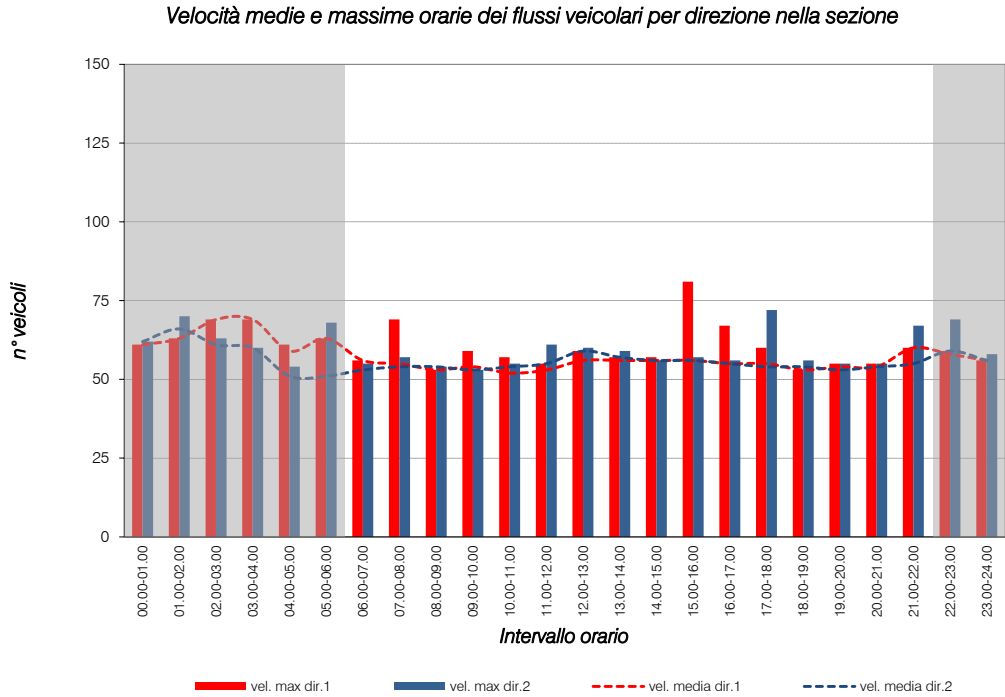
VOLUME DI TRAFFICO INTERVALLO TEMPORALE 60 min

Orario	Auto	Moto	Comm. Leggeri	Pesanti	Veicoli totali	Veicoli eq.
00.00-00.15	8	0	0	0	8	8
00.15-00.30	3	0	0	0	3	3
00.30-00.45	4	0	0	0	4	4
00.45-01.00	7	0	0	0	7	7
01.00-01.15	7	0	0	0	7	7
01.15-01.30	1	1	0	0	2	2
01.30-01.45	1	0	0	0	1	1
01.45-02.00	0	0	0	0	0	0
02.00-02.15	3	1	0	0	4	4
02.15-02.30	0	0	0	0	0	0
02.30-02.45	2	0	0	0	2	2
02.45-03.00	1	0	0	0	1	1
03.00-03.15	1	0	0	0	1	1
03.15-03.30	2	0	0	0	2	2
03.30-03.45	1	0	0	0	1	1
03.45-04.00	0	0	0	0	0	0
04.00-04.15	0	0	0	0	0	0
04.15-04.30	1	0	0	0	1	1
04.30-04.45	3	0	0	0	3	3
04.45-05.00	4	0	0	1	5	6
05.00-05.15	0	0	0	1	1	2
05.15-05.30	4	0	0	0	4	4
05.30-05.45	7	1	0	0	8	8
05.45-06.00	5	0	0	0	5	5
06.00-06.15	9	0	0	0	9	9
06.15-06.30	21	0	0	1	22	23
06.30-06.45	43	0	0	2	45	47
06.45-07.00	30	1	2	1	34	36
07.00-07.15	65	2	1	1	69	70
07.15-07.30	45	1	1	1	48	49
07.30-07.45	79	1	2	1	83	85
07.45-08.00	67	2	1	0	70	70
08.00-08.15	68	2	4	0	74	75
08.15-08.30	70	2	1	0	73	73
08.30-08.45	57	1	2	1	61	63
08.45-09.00	52	2	5	1	60	63
09.00-09.15	43	0	3	1	47	50
09.15-09.30	43	0	4	0	47	49
09.30-09.45	33	1	1	1	36	37
09.45-10.00	38	0	2	1	41	43
10.00-10.15	34	1	1	1	37	38
10.15-10.30	41	2	3	1	47	49
10.30-10.45	30	1	3	2	36	39
10.45-11.00	45	1	3	1	50	52
11.00-11.15	36	0	2	0	38	39
11.15-11.30	39	3	6	0	48	50
11.30-11.45	34	2	2	1	39	40
11.45-12.00	50	1	1	1	53	54
12.00-12.15	74	2	2	1	79	80
12.15-12.30	48	0	2	0	50	51
12.30-12.45	58	2	1	0	61	61
12.45-13.00	37	1	2	0	40	41
13.00-13.15	41	1	1	1	44	45
13.15-13.30	40	1	1	2	44	46
13.30-13.45	65	0	1	1	67	69
13.45-14.00	43	0	0	1	44	45
14.00-14.15	39	1	1	1	42	43
14.15-14.30	43	1	1	0	45	45
14.30-14.45	41	0	1	1	43	45
14.45-15.00	38	0	3	1	42	45
15.00-15.15	49	2	0	0	51	50
15.15-15.30	47	0	0	0	47	47
15.30-15.45	38	1	0	1	40	41
15.45-16.00	41	1	1	0	43	43
16.00-16.15	50	1	0	0	51	51
16.15-16.30	39	2	4	0	45	46
16.30-16.45	49	0	3	1	53	56
16.45-17.00	54	1	0	0	55	56
17.00-17.15	53	1	0	0	55	56
17.15-17.30	63	0	0	1	63	63
17.30-17.45	76	1	2	1	80	82
17.45-18.00	110	2	1	0	113	113
18.00-18.15	56	4	0	0	60	58
18.15-18.30	56	6	0	1	63	61
18.30-18.45	62	1	0	1	64	65
18.45-19.00	52	4	0	0	56	54
19.00-19.15	48	3	0	0	51	50
19.15-19.30	36	1	0	0	37	37
19.30-19.45	42	4	1	0	47	46
19.45-20.00	28	4	0	0	32	30
20.00-20.15	6	0	0	0	6	6
20.15-20.30	10	1	0	0	11	11
20.30-20.45	24	4	0	0	28	26
20.45-21.00	16	1	0	0	17	17
21.00-21.15	21	2	0	0	23	22
21.15-21.30	20	2	0	0	22	21
21.30-21.45	11	0	0	0	11	11
21.45-22.00	6	2	0	0	8	7
22.00-22.15	10	0	0	0	10	10
22.15-22.30	11	1	0	0	12	12
22.30-22.45	6	1	0	0	7	7
22.45-23.00	8	0	0	0	8	8
23.00-23.15	14	0	0	0	14	14
23.15-23.30	13	2	0	0	15	14
23.30-23.45	11	0	0	0	11	11
23.45-24.00	11	1	0	0	12	12

Strada:	SP75 - Via Monsignore Cuccarollo
Giorno:	giovedì 24 settembre 2020
Radar 2 IN	
Direzione sud	

VELOCITÀ DEL TRAFFICO INTERVALLO TEMPORALE 60 min						
Orario	Auto	Moto	Comm. Leggeri	Pesanti	vel. max dir.1	vel. media dir.1
00.00-01.00	61	0	0	0	61	61
01.00-02.00	63	0	0	0	63	63
02.00-03.00	69	0	0	0	69	69
03.00-04.00	69	0	0	0	69	69
04.00-05.00	61	0	38	0	61	59
05.00-06.00	63	0	59	0	63	63
06.00-07.00	56	54	50	43	56	56
07.00-08.00	55	69	46	54	69	55
08.00-09.00	53	53	44	0	53	53
09.00-10.00	54	59	48	46	59	54
10.00-11.00	52	57	53	50	57	52
11.00-12.00	54	55	47	47	55	53
12.00-13.00	56	59	48	46	59	56
13.00-14.00	57	57	50	49	57	56
14.00-15.00	56	57	57	51	57	56
15.00-16.00	56	81	51	47	81	56
16.00-17.00	55	67	53	46	67	55
17.00-18.00	55	60	54	52	60	55
18.00-19.00	53	51	47	40	53	53
19.00-20.00	55	46	43	44	55	54
20.00-21.00	55	49	0	0	55	54
21.00-22.00	60	59	0	0	60	60
22.00-23.00	59	53	0	0	59	58
23.00-24.00	56	0	0	0	56	56
MEDIA TOT	58	58	49	47	61	57
MEDIA DIURNO	55	58	49	47	60	55
MEDIA NOTTE	63	53	49	0	63	62

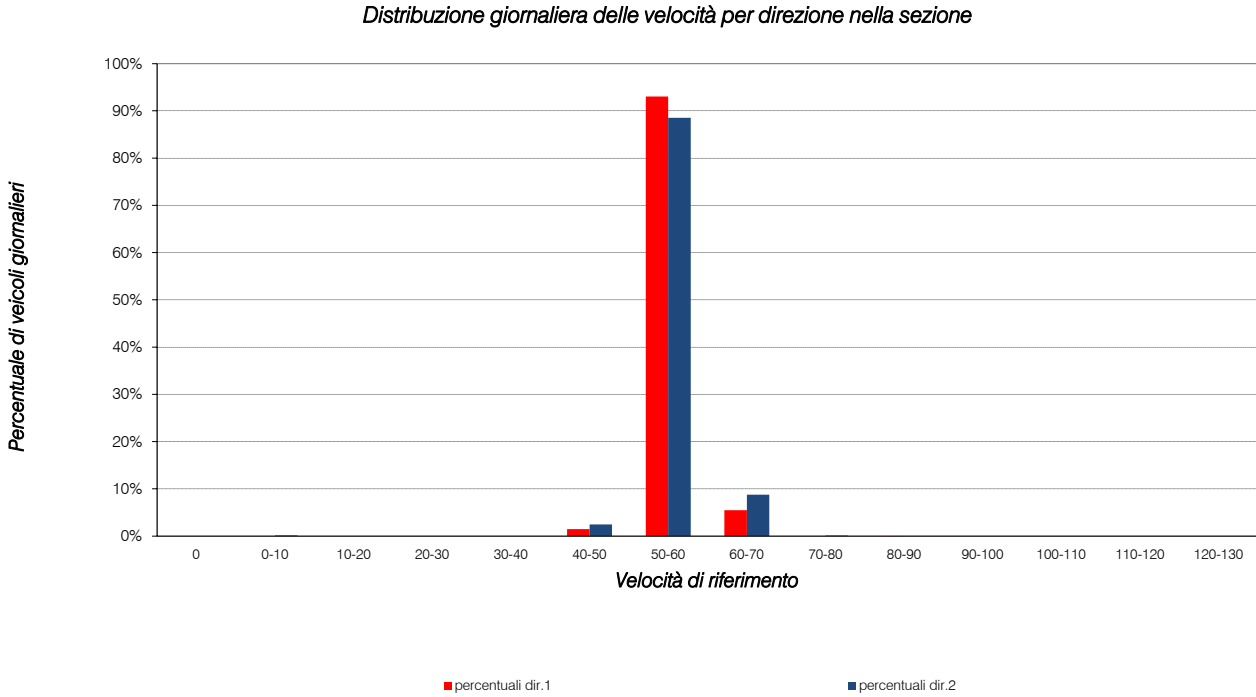
VELOCITÀ MEDIA ORARIA MASSIMA INTERVALLO TEMPORALE 60 min						
Orario vel max	Auto	Moto	Comm. Leggeri	Pesanti	max oraria	media oraria
0-9 02.00-03.00	69	0	0	0	69	69
9-15 12.00-13.00	56	59	48	46	59	56
15-24 21.00-22.00	60	59	0	0	81	60



Strada:	SP75 - Via Monsignore Cuccarollo
Giorno:	giovedì 24 settembre 2020
Radar 2 OUT	
Direzione nord	

VELOCITÀ DEL TRAFFICO INTERVALLO TEMPORALE 60 min						
Orario	Auto	Moto	Comm. Leggeri	Pesanti	vel. max dir.2	vel. media dir.2
00.00-01.00	62	0	0	0	62	62
01.00-02.00	65	70	0	0	70	66
02.00-03.00	61	63	0	0	63	61
03.00-04.00	60	0	0	0	60	60
04.00-05.00	51	0	0	54	54	51
05.00-06.00	49	68	0	54	68	51
06.00-07.00	54	52	46	55	55	53
07.00-08.00	55	57	50	40	57	54
08.00-09.00	54	48	49	45	54	54
09.00-10.00	53	52	52	48	53	53
10.00-11.00	55	48	53	48	55	54
11.00-12.00	55	61	55	50	61	55
12.00-13.00	60	52	48	40	60	59
13.00-14.00	57	58	59	51	59	57
14.00-15.00	56	52	55	54	56	56
15.00-16.00	57	53	44	46	57	56
16.00-17.00	55	56	51	51	56	55
17.00-18.00	54	72	52	43	72	54
18.00-19.00	55	56	0	42	56	54
19.00-20.00	53	55	52	0	55	53
20.00-21.00	55	45	0	0	55	54
21.00-22.00	54	67	0	0	67	55
22.00-23.00	58	69	0	0	69	59
23.00-24.00	56	58	0	0	58	56
MEDIA TOT	56	58	51	48	60	56
MEDIA DIURNO	55	55	51	47	58	55
MEDIA NOTTE	58	66	0	54	63	58

VELOCITÀ MEDIA ORARIA MASSIMA INTERVALLO TEMPORALE 60 min						
Orario vel max	Auto	Moto	Comm. Leggeri	Pesanti	max oraria	media oraria
0-9 01.00-02.00	65	70	0	0	70	66
9-15 12.00-13.00	60	52	48	40	61	59
15-24 22.00-23.00	58	58	0	0	72	59



RILIEVI AUTOMATICI: Radar 3 IN e Radar 3 OUT

DATI GENERALI

Strada:	Via Mazzini		
Posizione:	Sezione 3		
Direzione:	Radar 3 IN	verso:	sud-ovest
Direzione:	Radar 3 OUT	verso:	nord-est
Corsie rilevate	due corsie, doppio senso di circolazione		

Primo giorno di rilievo:	mercoledì 23 settembre 2020	Condizioni meteo	variabile
Secondo giorno di rilievo:	giovedì 24 settembre 2020	Condizioni meteo	variabile

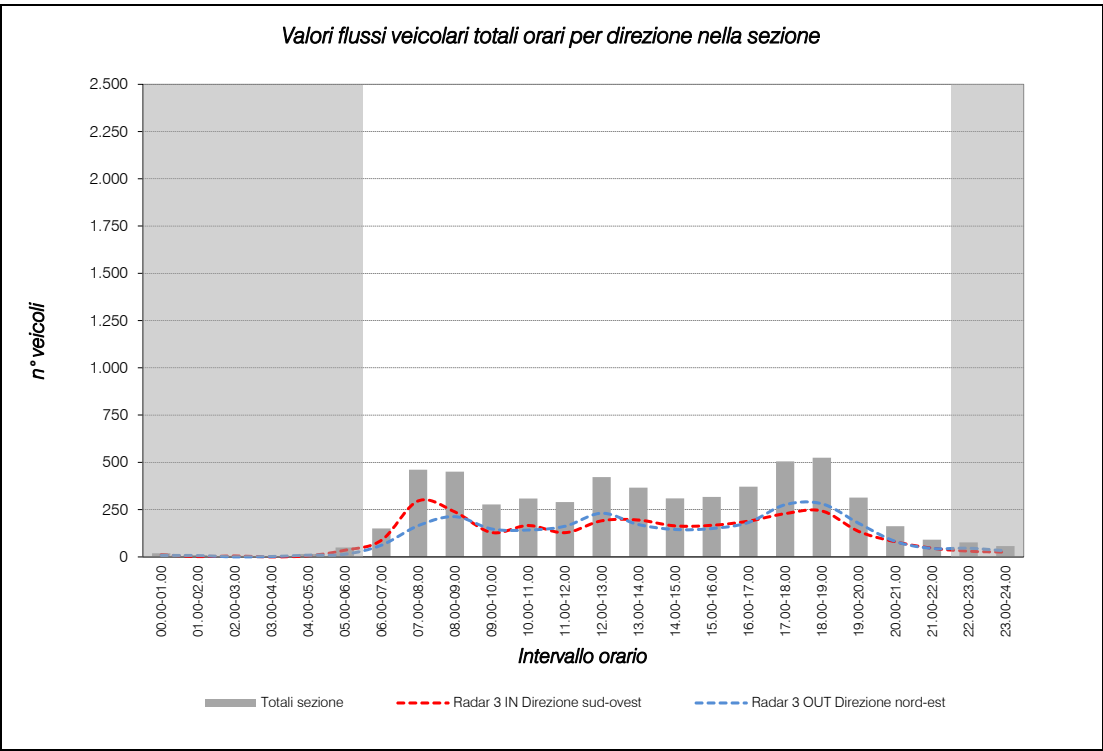
2 giorni di rilievo compresi tra mercoledì 23/09/2020 e giovedì 24/09/2020



Strada:	Via Mazzini
Giorno:	mercoledì 23 settembre 2020
Radar 3 IN	
Direzione sud-ovest	

VOLUME DI TRAFFICO INTERVALLO TEMPORALE 60 min						
Orario	Auto	Moto	Comm. Leggeri	Pesanti	Veicoli totali	Veicoli eq.
00.00-01.00	11	0	0	0	11	11
01.00-02.00	2	0	0	0	2	2
02.00-03.00	5	0	0	0	5	5
03.00-04.00	0	0	0	0	0	0
04.00-05.00	6	0	0	0	6	6
05.00-06.00	25	0	1	4	30	35
06.00-07.00	84	1	1	1	87	88
07.00-08.00	263	5	4	12	284	296
08.00-09.00	207	4	7	9	227	238
09.00-10.00	116	2	1	5	124	129
10.00-11.00	137	2	12	5	156	166
11.00-12.00	104	2	6	7	119	128
12.00-13.00	166	1	11	4	182	191
13.00-14.00	172	6	4	7	189	195
14.00-15.00	132	1	9	9	151	164
15.00-16.00	126	2	8	14	150	167
16.00-17.00	155	3	11	8	177	189
17.00-18.00	209	5	6	4	224	229
18.00-19.00	220	5	8	4	237	243
19.00-20.00	124	3	6	0	133	135
20.00-21.00	73	1	3	1	78	80
21.00-22.00	37	1	4	1	43	46
22.00-23.00	29	2	0	0	31	30
23.00-24.00	25	0	0	0	25	25
TOTALE	2.428	46	102	95	2.671	2.798
TOT DIURNO	2.325	44	101	91	2.561	2.684
TOT NOTTE	103	2	1	4	110	114

VOLUME ORARIO DI PUNTA INTERVALLO TEMPORALE 60 min						
Orario flusso max	Auto	Moto	Comm. Leggeri	Pesanti	Veicoli totali	Veicoli eq.
0-9 07.00-08.00	263	5	4	12	284	296
9-15 13.00-14.00	172	6	4	7	189	195
15-24 18.00-19.00	220	5	8	4	237	243



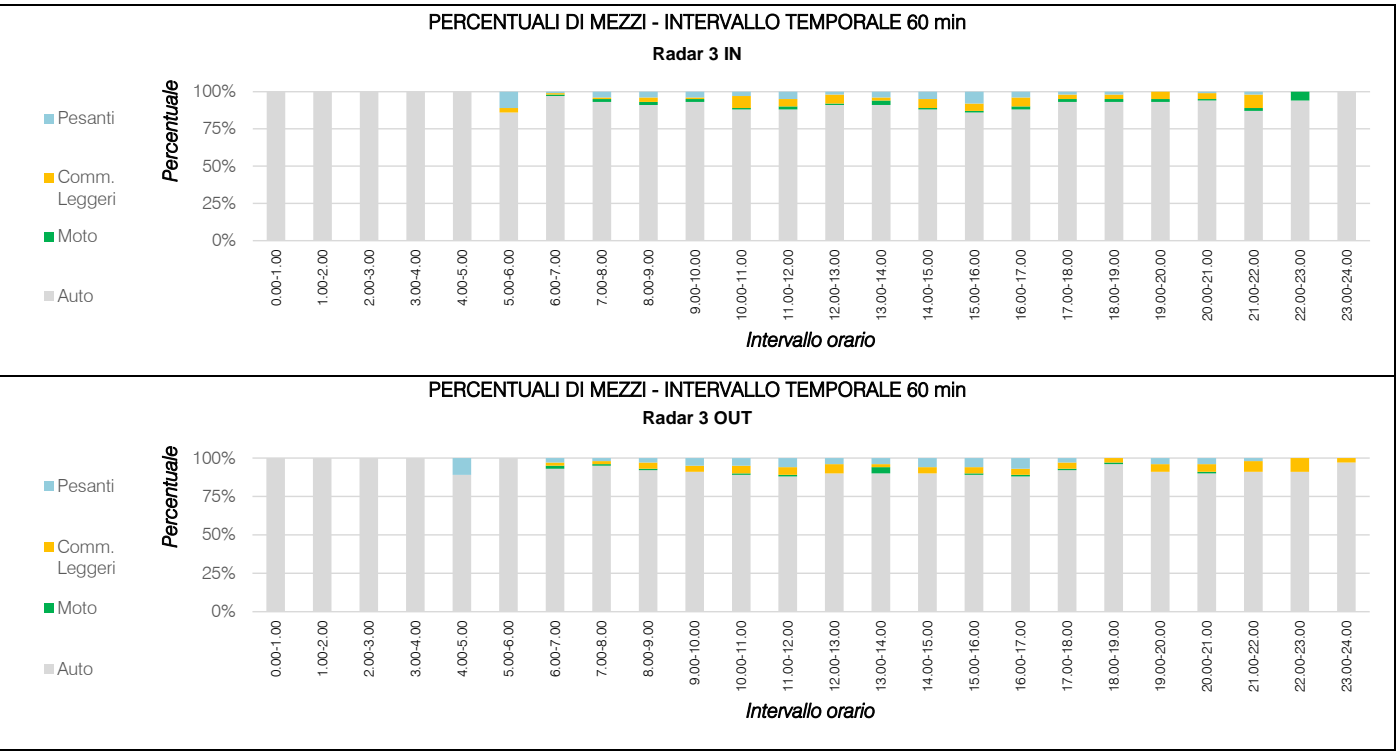
Strada:	Via Mazzini
Giorno:	mercoledì 23 settembre 2020
Radar 3 OUT	
Direzione nord-est	

VOLUME DI TRAFFICO INTERVALLO TEMPORALE 60 min						
Orario	Auto	Moto	Comm. Leggeri	Pesanti	Veicoli totali	Veicoli eq.
00.00-01.00	8	0	0	0	8	8
01.00-02.00	7	0	0	0	7	7
02.00-03.00	0	0	0	0	0	0
03.00-04.00	2	0	0	0	2	2
04.00-05.00	7	0	0	1	8	9
05.00-06.00	14	0	0	0	14	14
06.00-07.00	56	1	1	2	60	62
07.00-08.00	152	2	4	3	161	165
08.00-09.00	186	2	9	6	203	213
09.00-10.00	123	0	6	8	137	148
10.00-11.00	118	1	6	7	132	142
11.00-12.00	129	1	8	10	148	162
12.00-13.00	194	1	12	9	216	231
13.00-14.00	149	7	4	6	166	171
14.00-15.00	119	0	5	9	133	145
15.00-16.00	122	1	6	9	138	150
16.00-17.00	146	2	7	12	167	182
17.00-18.00	245	3	10	7	265	276
18.00-19.00	263	4	9	1	277	281
19.00-20.00	150	0	9	7	166	178
20.00-21.00	69	1	4	3	77	82
21.00-22.00	38	0	3	1	42	45
22.00-23.00	40	0	4	0	44	46
23.00-24.00	30	0	1	0	31	32
TOTALE	2.367	26	108	101	2.602	2.751
TOT DIURNO	2.259	26	103	100	2.488	2.633
TOT NOTTE	108	0	5	1	114	118

VOLUME ORARIO DI PUNTA INTERVALLO TEMPORALE 60 min						
Orario flusso max	Auto	Moto	Comm. Leggeri	Pesanti	Veicoli totali	Veicoli eq.
0-9 #N/D	186	2	9	6	203	213
9-15 12.00-13.00	194	1	12	9	216	231
15-24 18.00-19.00	263	263	9	1	536	281

Totali sezione
19
9
5
2
15
49
150
461
451
277
308
290
422
366
309
317
371
505
524
313
162
91
76
57
5.549
5.317
232

Totali Sezione
509
426
524



Strada:	Via Mazzini
Giorno:	mercoledì 23 settembre 2020
Radar 3 IN	
Direzione sud-ovest	

VOLUME DI TRAFFICO INTERVALLO TEMPORALE 60 min

Orario	Auto	Moto	Comm. Leggeri	Pesanti	Veicoli totali	Veicoli eq.
00.00-00.15	2	0	0	0	2	2
00.15-00.30	7	0	0	0	7	7
00.30-00.45	2	0	0	0	2	2
00.45-01.00	0	0	0	0	0	0
01.00-01.15	0	0	0	0	0	0
01.15-01.30	0	0	0	0	0	0
01.30-01.45	1	0	0	0	1	1
01.45-02.00	1	0	0	0	1	1
02.00-02.15	3	0	0	0	3	3
02.15-02.30	1	0	0	0	1	1
02.30-02.45	1	0	0	0	1	1
02.45-03.00	0	0	0	0	0	0
03.00-03.15	0	0	0	0	0	0
03.15-03.30	0	0	0	0	0	0
03.30-03.45	0	0	0	0	0	0
03.45-04.00	0	0	0	0	0	0
04.00-04.15	0	0	0	0	0	0
04.15-04.30	2	0	0	0	2	2
04.30-04.45	3	0	0	0	3	3
04.45-05.00	1	0	0	0	1	1
05.00-05.15	1	0	0	0	1	1
05.15-05.30	6	0	0	0	6	6
05.30-05.45	9	0	0	0	9	9
05.45-06.00	9	0	1	4	14	19
06.00-06.15	12	0	1	0	13	14
06.15-06.30	20	1	0	0	21	21
06.30-06.45	22	0	0	0	22	22
06.45-07.00	30	0	0	1	31	32
07.00-07.15	60	2	2	3	67	70
07.15-07.30	57	1	1	4	63	67
07.30-07.45	71	1	0	5	77	82
07.45-08.00	75	1	1	0	77	77
08.00-08.15	84	1	1	2	88	90
08.15-08.30	48	0	2	1	51	53
08.30-08.45	40	2	2	2	46	48
08.45-09.00	35	1	2	4	42	47
09.00-09.15	31	0	0	0	31	31
09.15-09.30	26	0	1	1	28	30
09.30-09.45	20	1	0	2	23	25
09.45-10.00	39	1	0	2	42	44
10.00-10.15	28	0	4	2	34	38
10.15-10.30	49	0	2	1	52	54
10.30-10.45	30	1	4	0	35	37
10.45-11.00	30	1	2	2	35	38
11.00-11.15	15	1	0	3	19	22
11.15-11.30	27	0	3	2	32	36
11.30-11.45	32	0	2	1	35	37
11.45-12.00	30	1	1	1	33	34
12.00-12.15	61	1	4	2	68	72
12.15-12.30	30	0	3	1	34	37
12.30-12.45	42	0	1	0	43	44
12.45-13.00	33	0	3	1	37	40
13.00-13.15	34	5	1	2	42	42
13.15-13.30	42	1	0	1	44	45
13.30-13.45	49	0	3	1	53	56
13.45-14.00	47	0	0	3	50	53
14.00-14.15	35	0	3	2	40	44
14.15-14.30	38	0	0	5	43	48
14.30-14.45	21	0	2	1	24	26
14.45-15.00	38	1	4	1	44	47
15.00-15.15	36	0	5	4	45	52
15.15-15.30	19	0	0	3	22	25
15.30-15.45	38	2	2	4	46	50
15.45-16.00	33	0	1	3	37	41
16.00-16.15	43	1	4	1	52	58
16.15-16.30	31	1	4	1	37	40
16.30-16.45	35	1	2	2	40	43
16.45-17.00	46	0	1	1	48	50
17.00-17.15	50	1	1	3	55	58
17.15-17.30	47	1	2	1	51	53
17.30-17.45	59	1	1	0	61	61
17.45-18.00	53	2	2	0	57	57
18.00-18.15	58	1	2	2	63	66
18.15-18.30	70	3	1	2	76	77
18.30-18.45	41	1	2	0	44	45
18.45-19.00	51	0	3	0	54	56
19.00-19.15	40	1	4	0	45	47
19.15-19.30	34	1	0	0	35	35
19.30-19.45	28	0	2	0	30	31
19.45-20.00	22	1	0	0	23	23
20.00-20.15	22	1	2	0	25	26
20.15-20.30	17	0	1	0	18	19
20.30-20.45	19	0	0	0	19	19
20.45-21.00	15	0	0	1	16	17
21.00-21.15	7	1	1	0	9	9
21.15-21.30	12	0	2	0	14	15
21.30-21.45	7	0	1	0	8	9
21.45-22.00	11	0	0	1	12	13
22.00-22.15	8	2	0	0	10	9
22.15-22.30	11	0	0	0	11	11
22.30-22.45	3	0	0	0	3	3
22.45-23.00	7	0	0	0	7	7
23.00-23.15	9	0	0	0	9	9
23.15-23.30	6	0	0	0	6	6
23.30-23.45	7	0	0	0	7	7
23.45-24.00	3	0	0	0	3	3

Strada:	Via Mazzini
Giorno:	mercoledì 23 settembre 2020
Radar 3 OUT	
Direzione nord-est	

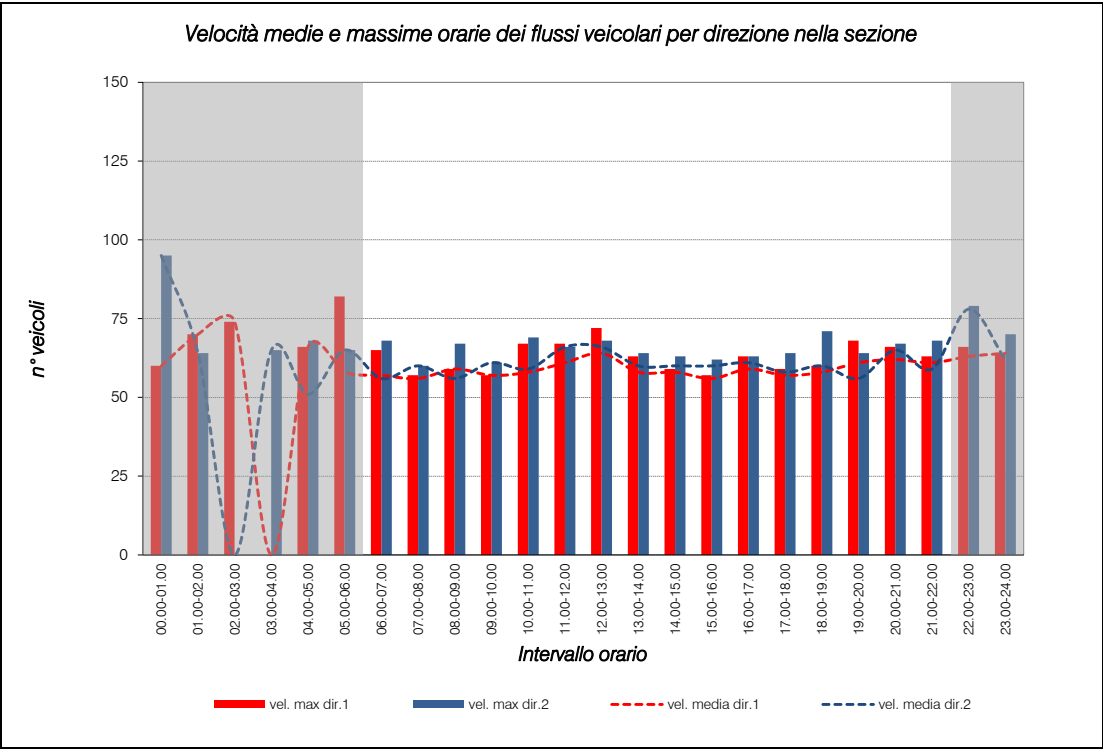
VOLUME DI TRAFFICO INTERVALLO TEMPORALE 60 min

Orario	Auto	Moto	Comm. Leggeri	Pesanti	Veicoli totali	Veicoli eq.
00.00-00.15	1	0	0	0	1	1
00.15-00.30	5	0	0	0	5	5
00.30-00.45	1	0	0	0	1	1
00.45-01.00	1	0	0	0	1	1
01.00-01.15	4	0	0	0	4	4
01.15-01.30	1	0	0	0	1	1
01.30-01.45	1	0	0	0	1	1
01.45-02.00	1	0	0	0	1	1
02.00-02.15	0	0	0	0	0	0
02.15-02.30	0	0	0	0	0	0
02.30-02.45	0	0	0	0	0	0
02.45-03.00	0	0	0	0	0	0
03.00-03.15	1	0	0	0	1	1
03.15-03.30	0	0	0	0	0	0
03.30-03.45	1	0	0	0	1	1
03.45-04.00	0	0	0	0	0	0
04.00-04.15	1	0	0	0	1	1
04.15-04.30	1	0	0	0	1	1
04.30-04.45	2	0	0	0	2	2
04.45-05.00	3	0	0	1	4	5
05.00-05.15	1	0	0	0	1	1
05.15-05.30	2	0	0	0	2	2
05.30-05.45	6	0	0	0	6	6
05.45-06.00	5	0	0	0	5	5
06.00-06.15	2	0	0	0	2	2
06.15-06.30	8	0	0	0	8	8
06.30-06.45	30	0	1	1	32	34
06.45-07.00	16	1	0	1	18	19
07.00-07.15	21	0	1	0	22	23
07.15-07.30	37	1	1	1	40	41
07.30-07.45	38	0	1	0	39	40
07.45-08.00	56	1	1	2	60	62
08.00-08.15	49	0	2	2	53	56
08.15-08.30	61	1	3	2	67	70
08.30-08.45	34	1	2	0	37	38
08.45-09.00	42	0	2	2	46	49
09.00-09.15	36	0	1	3	40	44
09.15-09.30	34	0	2	2	38	41
09.30-09.45	24	0	1	1	26	28
09.45-10.00	29	0	2	2	33	36
10.00-10.15	36	1	2	3	42	46
10.15-10.30	28	0	1	2	31	34
10.30-10.45	30	0	2	1	33	35
10.45-11.00	24	0	1	1	26	28
11.00-11.15	32	0	2	2	36	39
11.15-11.30	33	1	2	2	38	41
11.30-11.45	26	0	2	2	30	33
11.45-12.00	38	0	2	4	44	49
12.00-12.15	81	1	5	4	91	97
12.15-12.30	46	0	3	2	51	55
12.30-12.45	27	0	1	1	29	31
12.45-13.00	40	0	3	2	45	49
13.00-13.15	32	3	1	0	36	35
13.15-13.30	45	1	1	2	49	51
13.30-13.45	39	1	1	2	43	45
13.45-14.00	33	2	1	2	38	40
14.00-14.15	28	0	1	2	31	34
14.15-14.30	34	0	1	3	38	42
14.30-14.45	38	0	2	3	43	47
14.45-15.00	19	0	1	1	21	23
15.00-15.15	28	0	1	2	31	34
15.15-15.30	29	0	2	2	33	36
15.30-15.45	35	1	2	1	39	43
15.45-16.00	30	0	1	3	34	38
16.00-16.15	29	1	1	2	33	37
16.15-16.30	42	0	2	2	46	49
16.30-16.45	46	1	2	2	51	55
16.45-17.00	42	0	2	3	47	50
17.00-17.15	49	2	2	3	56	59
17.15-17.30	52	0	3	2	57	61
17.30-17.45	68	0	3	3	74	79
17.45-18.00	76	1	2	0	79	80
18.00-18.15	71	2	2	0	75	75
18.15-18.30	83	2	3	1	89	91
18.30-18.45	57	0	2	0	59	60
18.45-19.00	52	0	2	0	54	55
19.00-19.15	49	0	3	2	54	58
19.15-19.30	42	0	2	2	46	49
19.30-19.45	36	0	2	2	40	43
19.45-20.00	23	0	2	1	26	28
20.00-20.15	23	1	1	1	26	27
20.15-20.30	18	0	1	1	20	22
20.30-20.45	14	0	1	0	15	16
20.45-21.00	14	0	1	1	16	18
21.00-21.15	9	0	0	0	9	9
21.15-21.30	11	0	1	0	12	13
21.30-21.45	6	0	1	0	7	8
21.45-22.00	12	0	1	1	14	16
22.00-22.15	11	0	1	0	12	13
22.15-22.30	16	0	1	0	17	18
22.30-22.45	6	0	1	0	7	8
22.45-23.00	7	0	1	0	8	9
23.00-23.15	7	0	0	0	7	7
23.15-23.30	10	0	1	0	11	12
23.30-23.45	9	0	0	0	9	9
23.45-24.00	4	0	0	0	4	4

Strada:	Via Mazzini
Giorno:	mercoledì 23 settembre 2020
Radar 3 IN	
Direzione sud-ovest	

VELOCITÀ DEL TRAFFICO INTERVALLO TEMPORALE 60 min						
Orario	Auto	Moto	Comm. Leggeri	Pesanti	vel. max dir.1	vel. media dir.1
00.00-01.00	60	0	0	0	60	60
01.00-02.00	70	0	0	0	70	70
02.00-03.00	74	0	0	0	74	74
03.00-04.00	0	0	0	0	0	0
04.00-05.00	66	0	0	0	66	66
05.00-06.00	57	0	82	55	82	58
06.00-07.00	58	46	65	38	65	57
07.00-08.00	57	56	53	52	57	56
08.00-09.00	59	57	43	57	59	59
09.00-10.00	57	55	50	53	57	57
10.00-11.00	58	67	56	63	67	58
11.00-12.00	61	67	62	58	67	61
12.00-13.00	65	72	46	61	72	64
13.00-14.00	58	63	59	56	63	58
14.00-15.00	59	55	43	56	59	58
15.00-16.00	57	54	50	52	57	56
16.00-17.00	59	63	55	54	63	59
17.00-18.00	58	59	49	59	59	57
18.00-19.00	58	60	59	60	60	58
19.00-20.00	61	66	68	0	68	61
20.00-21.00	63	40	56	66	66	62
21.00-22.00	63	54	56	53	63	61
22.00-23.00	63	66	0	0	66	63
23.00-24.00	64	0	0	0	64	64
MEDIA TOT	61	59	56	56	65	61
MEDIA DIURNO	59	58	54	56	63	59
MEDIA NOTTE	65	66	82	55	69	65

VELOCITÀ MEDIA ORARIA MASSIMA INTERVALLO TEMPORALE 60 min						
Orario vel max	Auto	Moto	Comm. Leggeri	Pesanti	max oraria	media oraria
0-9 02.00-03.00	74	0	0	0	82	74
9-15 12.00-13.00	65	72	46	61	72	64
15-24 23.00-24.00	64	0	0	0	68	64



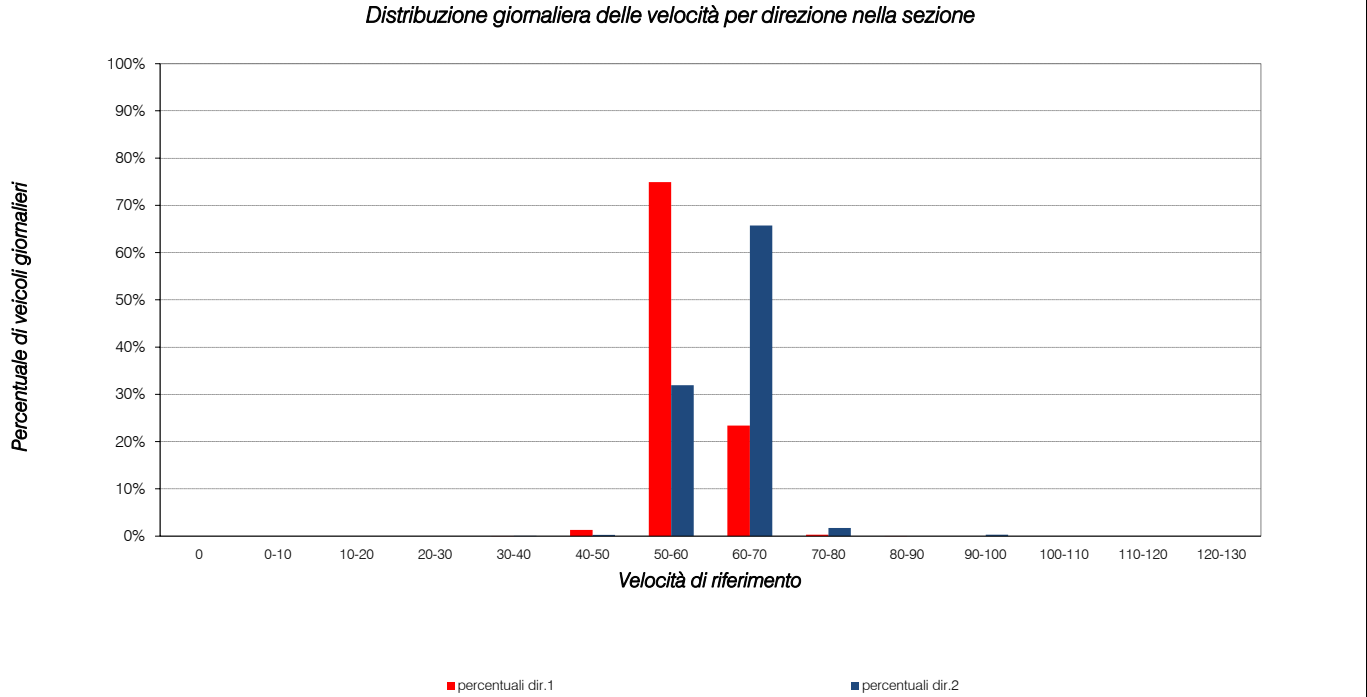
Strada:	Via Mazzini
Giorno:	mercoledì 23 settembre 2020
Radar 3 OUT	
Direzione nord-est	

VELOCITÀ DEL TRAFFICO INTERVALLO TEMPORALE 60 min						
Orario	Auto	Moto	Comm. Leggeri	Pesanti	vel. max dir.2	vel. media dir.2
00.00-01.00	95	0	0	0	95	95
01.00-02.00	64	0	0	0	64	64
02.00-03.00	0	0	0	0	0	0
03.00-04.00	65	0	0	0	65	65
04.00-05.00	48	0	0	68	68	51
05.00-06.00	65	0	0	0	65	65
06.00-07.00	56	68	62	54	68	56
07.00-08.00	60	53	59	55	60	60
08.00-09.00	56	67	61	60	67	56
09.00-10.00	61	0	60	60	61	61
10.00-11.00	59	69	60	60	69	59
11.00-12.00	66	53	63	61	66	66
12.00-13.00	66	61	68	64	68	66
13.00-14.00	60	61	64	57	64	60
14.00-15.00	60	0	63	58	63	60
15.00-16.00	60	57	62	59	62	60
16.00-17.00	61	60	63	60	63	61
17.00-18.00	57	64	62	62	64	58
18.00-19.00	60	71	62	55	71	60
19.00-20.00	56	0	64	63	64	56
20.00-21.00	65	37	66	67	67	65
21.00-22.00	58	0	63	68	68	59
22.00-23.00	79	0	66	0	79	78
23.00-24.00	62	0	70	0	70	62
MEDIA TOT	63	60	63	61	67	63
MEDIA DIURNO	60	60	63	60	65	60
MEDIA NOTTE	68	0	68	68	72	69

VELOCITÀ MEDIA ORARIA MASSIMA INTERVALLO TEMPORALE 60 min						
Orario vel max	Auto	Moto	Comm. Leggeri	Pesanti	max oraria	media oraria
0-9 00.00-01.00	95	0	0	0	95	95
9-15 11.00-12.00	66	53	63	61	69	66
15-24 22.00-23.00	79	79	66	0	79	78

Media sezione
78
67
74
65
59
62
57
58
58
59
59
64
65
59
59
58
60
58
59
59
64
60
71
63
62
60
67

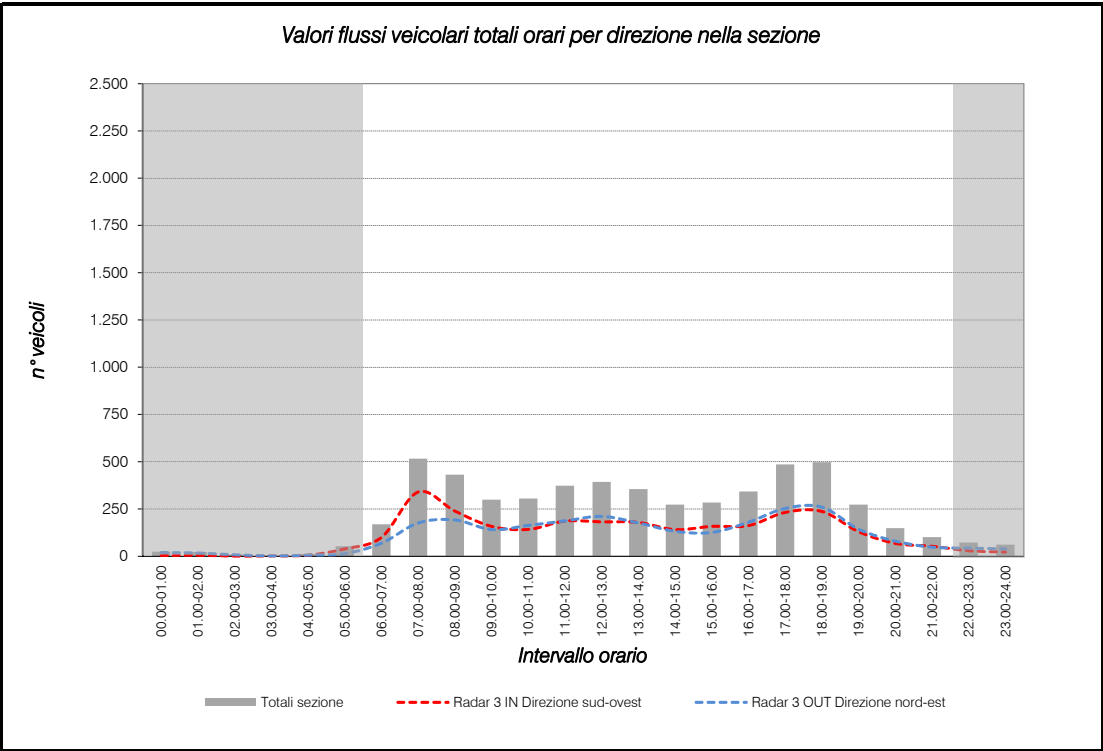
Media Sezione
85
65
71



Strada:	Via Mazzini
Giorno:	giovedì 24 settembre 2020
Radar 3 IN	
Direzione sud-ovest	

VOLUME DI TRAFFICO INTERVALLO TEMPORALE 60 min						
Orario	Auto	Moto	Comm. Leggeri	Pesanti	Veicoli totali	Veicoli eq.
00.00-01.00	4	0	0	0	4	4
01.00-02.00	5	0	0	0	5	5
02.00-03.00	1	0	0	0	1	1
03.00-04.00	2	0	0	0	2	2
04.00-05.00	6	0	0	0	6	6
05.00-06.00	28	1	0	5	34	39
06.00-07.00	94	4	0	2	100	100
07.00-08.00	286	8	12	16	322	340
08.00-09.00	200	7	13	8	228	239
09.00-10.00	131	5	11	4	151	158
10.00-11.00	111	3	5	11	130	142
11.00-12.00	142	3	15	10	170	186
12.00-13.00	154	4	9	6	173	182
13.00-14.00	146	5	7	10	168	179
14.00-15.00	115	4	5	8	132	141
15.00-16.00	123	1	12	8	144	158
16.00-17.00	141	2	5	6	154	162
17.00-18.00	216	1	5	4	226	232
18.00-19.00	215	9	5	5	234	237
19.00-20.00	121	3	1	3	128	130
20.00-21.00	60	3	4	0	67	68
21.00-22.00	47	2	2	1	52	53
22.00-23.00	29	0	0	0	29	29
23.00-24.00	21	1	0	0	22	22
TOTALE	2.398	66	111	107	2.682	2.815
TOT DIURNO	2.302	64	111	102	2.579	2.707
TOT NOTTE	96	2	0	5	103	108

VOLUME ORARIO DI PUNTA INTERVALLO TEMPORALE 60 min						
Orario flusso max	Auto	Moto	Comm. Leggeri	Pesanti	Veicoli totali	Veicoli eq.
0-9 07.00-08.00	286	8	12	16	322	340
9-15 11.00-12.00	142	3	15	10	170	186
15-24 18.00-19.00	215	9	5	5	234	237



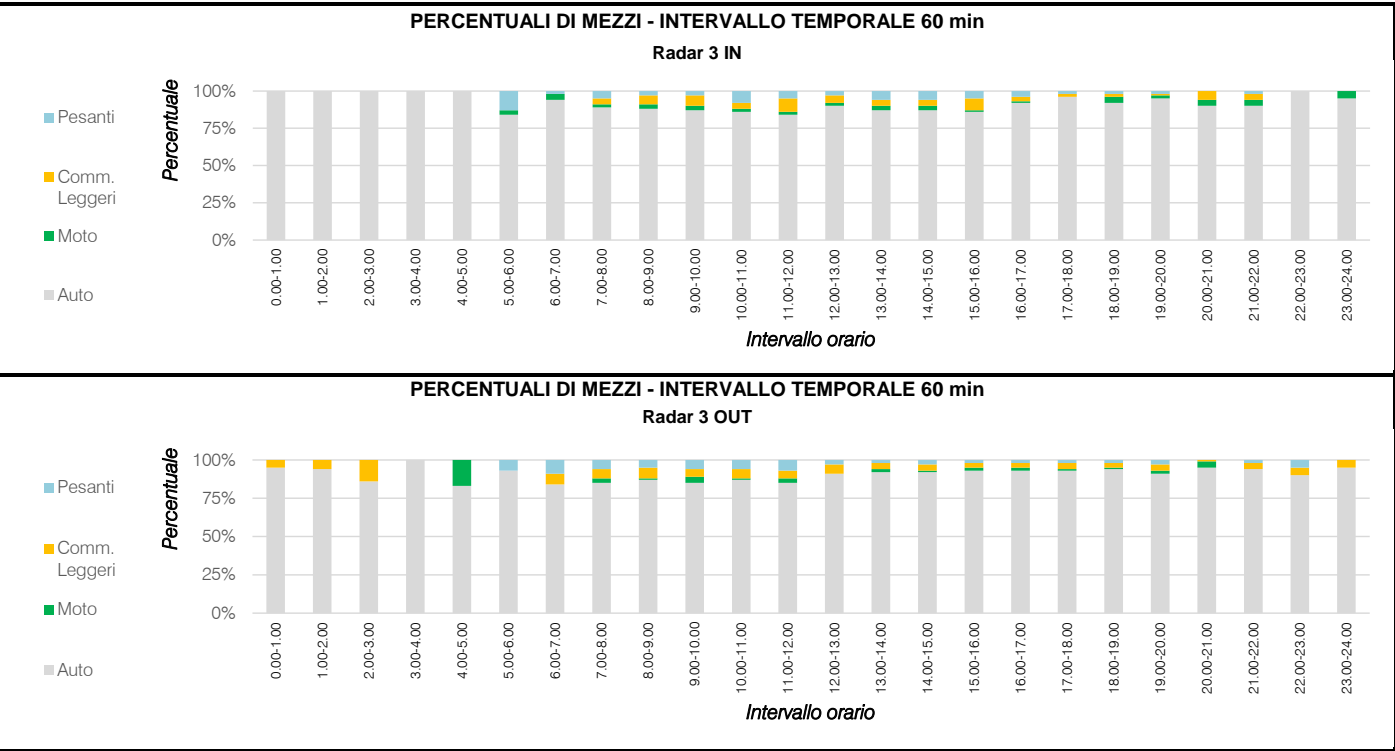
Strada:	Via Mazzini
Giorno:	giovedì 24 settembre 2020
Radar 3 OUT	
Direzione nord-est	

VOLUME DI TRAFFICO INTERVALLO TEMPORALE 60 min						
Orario	Auto	Moto	Comm. Leggeri	Pesanti	Veicoli totali	Veicoli eq.
00.00-01.00	18	0	1	0	19	20
01.00-02.00	15	0	1	0	16	17
02.00-03.00	6	0	1	0	7	8
03.00-04.00	2	0	0	0	2	2
04.00-05.00	5	1	0	0	6	6
05.00-06.00	12	0	0	1	13	14
06.00-07.00	51	0	4	6	61	69
07.00-08.00	136	5	10	11	162	176
08.00-09.00	153	2	12	10	177	192
09.00-10.00	110	5	7	9	131	141
10.00-11.00	129	1	9	10	149	163
11.00-12.00	144	6	9	13	172	187
12.00-13.00	179	0	12	7	198	211
13.00-14.00	157	4	7	3	171	176
14.00-15.00	116	1	5	4	126	132
15.00-16.00	113	2	4	3	122	126
16.00-17.00	163	3	5	4	175	180
17.00-18.00	228	2	9	5	244	253
18.00-19.00	236	3	8	5	252	260
19.00-20.00	124	3	6	4	137	143
20.00-21.00	77	3	1	0	81	80
21.00-22.00	43	0	2	1	46	48
22.00-23.00	36	0	2	2	40	43
23.00-24.00	36	0	2	0	38	39
TOTALE	2.289	41	117	98	2.545	2.686
TOT DIURNO	2.159	40	110	95	2.404	2.537
TOT NOTTE	130	1	7	3	141	149

VOLUME ORARIO DI PUNTA INTERVALLO TEMPORALE 60 min						
Orario flusso max	Auto	Moto	Comm. Leggeri	Pesanti	Veicoli totali	Veicoli eq.
0-9 #N/D	153	2	12	10	177	192
9-15 12.00-13.00	179	0	12	7	198	211
15-24 18.00-19.00	236	236	8	5	485	260

Totali sezione
24
22
9
4
12
53
169
516
431
299
305
373
393
355
273
284
342
485
497
273
148
101
72
61
5.501
5.244
257

Totali Sezione
532
397
497



Strada:	Via Mazzini
Giorno:	giovedì 24 settembre 2020
Radar 3 IN	
Direzione sud-ovest	

VOLUME DI TRAFFICO INTERVALLO TEMPORALE 60 min

Orario	Auto	Moto	Comm. Leggeri	Pesanti	Veicoli totali	Veicoli eq.
00.00-00.15	1	0	0	0	1	1
00.15-00.30	2	0	0	0	2	2
00.30-00.45	0	0	0	0	0	0
00.45-01.00	1	0	0	0	1	1
01.00-01.15	2	0	0	0	2	2
01.15-01.30	1	0	0	0	1	1
01.30-01.45	2	0	0	0	2	2
01.45-02.00	0	0	0	0	0	0
02.00-02.15	0	0	0	0	0	0
02.15-02.30	0	0	0	0	0	0
02.30-02.45	1	0	0	0	1	1
02.45-03.00	0	0	0	0	0	0
03.00-03.15	1	0	0	0	1	1
03.15-03.30	1	0	0	0	1	1
03.30-03.45	0	0	0	0	0	0
03.45-04.00	0	0	0	0	0	0
04.00-04.15	0	0	0	0	0	0
04.15-04.30	0	0	0	0	0	0
04.30-04.45	3	0	0	0	3	3
04.45-05.00	3	0	0	0	3	3
05.00-05.15	4	0	0	0	4	4
05.15-05.30	5	0	0	1	6	7
05.30-05.45	12	1	0	1	14	15
05.45-06.00	7	0	0	3	10	13
06.00-06.15	10	0	0	0	10	10
06.15-06.30	22	1	0	0	23	23
06.30-06.45	27	2	0	0	29	28
06.45-07.00	35	1	0	2	38	40
07.00-07.15	53	0	4	7	64	73
07.15-07.30	67	4	3	4	78	82
07.30-07.45	93	1	2	2	98	101
07.45-08.00	73	3	3	3	82	85
08.00-08.15	65	2	4	4	75	80
08.15-08.30	58	4	3	2	67	69
08.30-08.45	34	0	3	0	37	39
08.45-09.00	43	1	3	2	49	52
09.00-09.15	45	1	1	0	47	47
09.15-09.30	32	2	4	2	40	43
09.30-09.45	27	2	3	2	34	37
09.45-10.00	27	0	3	0	30	32
10.00-10.15	36	1	3	1	41	43
10.15-10.30	32	1	1	0	34	34
10.30-10.45	22	0	1	5	28	34
10.45-11.00	21	1	0	5	27	32
11.00-11.15	29	2	4	3	38	42
11.15-11.30	38	1	3	2	44	47
11.30-11.45	45	0	5	0	50	53
11.45-12.00	30	0	3	5	38	45
12.00-12.15	52	3	4	1	60	62
12.15-12.30	40	0	1	1	42	44
12.30-12.45	31	0	2	2	35	38
12.45-13.00	31	1	2	2	36	39
13.00-13.15	22	1	3	2	28	31
13.15-13.30	46	2	3	1	52	54
13.30-13.45	48	1	0	1	50	51
13.45-14.00	30	1	1	6	38	44
14.00-14.15	33	0	3	4	40	46
14.15-14.30	20	1	0	2	23	25
14.30-14.45	28	2	0	2	32	33
14.45-15.00	34	1	2	0	37	38
15.00-15.15	29	0	4	5	38	45
15.15-15.30	31	0	2	0	33	34
15.30-15.45	28	0	3	1	32	35
15.45-16.00	35	1	0	2	41	44
16.00-16.15	27	0	0	3	30	33
16.15-16.30	29	0	2	1	33	36
16.30-16.45	48	2	2	1	53	54
16.45-17.00	37	0	0	1	38	39
17.00-17.15	40	0	3	1	44	47
17.15-17.30	52	1	0	3	56	59
17.30-17.45	67	0	2	0	69	70
17.45-18.00	57	0	0	0	57	57
18.00-18.15	51	1	1	1	54	55
18.15-18.30	53	4	2	3	62	64
18.30-18.45	64	3	1	1	69	69
18.45-19.00	47	1	1	0	49	49
19.00-19.15	40	2	0	2	44	45
19.15-19.30	28	0	0	1	29	30
19.30-19.45	27	0	0	0	27	27
19.45-20.00	26	1	1	0	28	28
20.00-20.15	20	1	0	0	21	21
20.15-20.30	15	2	1	0	18	18
20.30-20.45	12	0	1	0	13	14
20.45-21.00	13	0	2	0	15	16
21.00-21.15	14	1	1	0	16	16
21.15-21.30	12	1	1	1	15	16
21.30-21.45	9	0	0	0	9	9
21.45-22.00	12	0	0	0	12	12
22.00-22.15	9	0	0	0	9	9
22.15-22.30	4	0	0	0	4	4
22.30-22.45	8	0	0	0	8	8
22.45-23.00	8	0	0	0	8	8
23.00-23.15	6	0	0	0	6	6
23.15-23.30	4	0	0	0	4	4
23.30-23.45	5	1	0	0	6	6
23.45-24.00	6	0	0	0	6	6

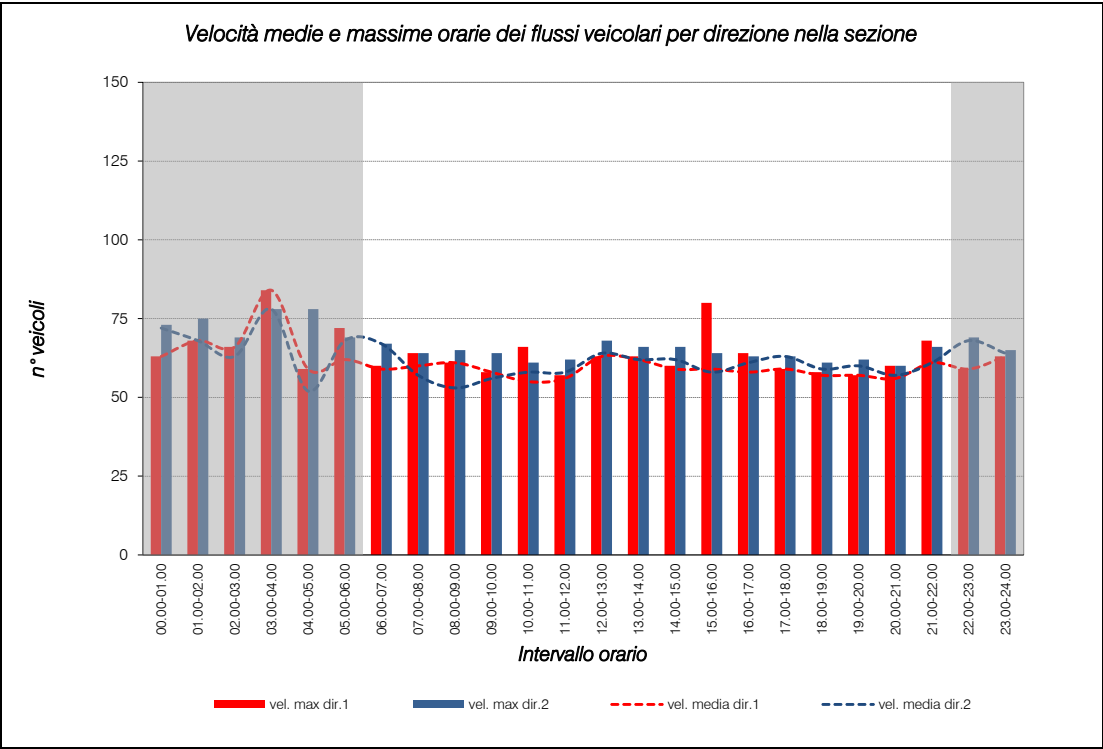
Strada:	Via Mazzini
Giorno:	giovedì 24 settembre 2020
Radar 3 OUT	
Direzione nord-est	

VOLUME DI TRAFFICO INTERVALLO TEMPORALE 60 min

Orario	Auto	Moto	Comm. Leggeri	Pesanti	Veicoli totali	Veicoli eq.
00.00-00.15	3	0	0	0	3	3
00.15-00.30	7	0	1	0	8	9
00.30-00.45	4	0	0	0	4	4
00.45-01.00	4	0	0	0	4	4
01.00-01.15	9	0	1	0	10	11
01.15-01.30	0	0	0	0	0	0
01.30-01.45	1	0	0	0	1	1
01.45-02.00	5	0	0	0	5	5
02.00-02.15	4	0	1	0	5	6
02.15-02.30	0	0	0	0	0	0
02.30-02.45	1	0	0	0	1	1
02.45-03.00	1	0	0	0	1	1
03.00-03.15	1	0	0	0	1	1
03.15-03.30	0	0	0	0	0	0
03.30-03.45	1	0	0	0	1	1
03.45-04.00	0	0	0	0	0	0
04.00-04.15	1	0	0	0	1	1
04.15-04.30	2	1	0	0	3	3
04.30-04.45	1	0	0	0	1	1
04.45-05.00	1	0	0	0	1	1
05.00-05.15	1	0	0	0	1	1
05.15-05.30	3	0	0	0	3	3
05.30-05.45	4	0	0	0	4	4
05.45-06.00	4	0	0	1	5	6
06.00-06.15	3	0	0	1	4	5
06.15-06.30	9	0	1	1	11	13
06.30-06.45	25	0	2	3	30	34
06.45-07.00	14	0	1	1	16	18
07.00-07.15	21	0	1	2	24	27
07.15-07.30	30	1	2	4	37	42
07.30-07.45	42	0	3	3	48	53
07.45-08.00	43	4	4	2	53	55
08.00-08.15	42	1	3	4	50	55
08.15-08.30	49	0	4	2	55	59
08.30-08.45	26	1	2	2	31	34
08.45-09.00	36	0	3	2	41	45
09.00-09.15	27	0	2	3	32	36
09.15-09.30	26	3	1	1	31	31
09.30-09.45	28	1	2	2	33	36
09.45-10.00	29	1	2	3	35	39
10.00-10.15	29	0	2	1	32	34
10.15-10.30	32	1	2	3	38	42
10.30-10.45	30	0	2	4	36	41
10.45-11.00	38	0	3	2	43	47
11.00-11.15	25	3	2	3	33	36
11.15-11.30	34	1	2	4	41	46
11.30-11.45	38	2	2	2	44	46
11.45-12.00	47	0	3	4	54	60
12.00-12.15	75	0	6	3	84	90
12.15-12.30	31	0	2	2	35	38
12.30-12.45	38	0	3	1	42	45
12.45-13.00	35	0	1	1	37	39
13.00-13.15	33	1	1	0	35	35
13.15-13.30	54	0	2	1	57	59
13.30-13.45	31	1	2	1	35	37
13.45-14.00	39	2	2	1	44	45
14.00-14.15	30	1	1	1	33	34
14.15-14.30	25	0	1	1	27	29
14.30-14.45	29	0	1	1	31	33
14.45-15.00	32	0	2	1	35	37
15.00-15.15	30	0	1	1	32	34
15.15-15.30	27	1	0	0	29	29
15.30-15.45	32	0	1	1	34	36
15.45-16.00	24	1	1	1	27	28
16.00-16.15	42	0	1	1	44	46
16.15-16.30	39	0	1	1	41	43
16.30-16.45	49	2	2	1	54	56
16.45-17.00	45	2	2	1	48	50
17.00-17.15	52	2	2	1	57	58
17.15-17.30	67	0	3	2	72	76
17.30-17.45	64	0	2	1	67	69
17.45-18.00	59	1	2	0	62	63
18.00-18.15	65	2	1	2	70	72
18.15-18.30	66	0	3	1	70	73
18.30-18.45	46	0	2	2	50	53
18.45-19.00	30	0	2	1	33	35
19.00-19.15	36	0	2	1	39	41
19.15-19.30	32	3	1	1	37	37
19.30-19.45	26	0	1	1	28	30
19.45-20.00	17	2	0	0	19	18
20.00-20.15	20	1	0	0	21	21
20.15-20.30	17	0	0	0	17	17
20.30-20.45	23	0	1	0	24	25
20.45-21.00	7	0	0	0	7	7
21.00-21.15	13	0	1	0	14	15
21.15-21.30	13	0	0	1	14	15
21.30-21.45	10	0	1	0	11	12
21.45-22.00	12	0	1	1	14	16
22.00-22.15	11	0	1	0	12	13
22.15-22.30	8	0	0	1	9	10
22.30-22.45	5	0	0	0	5	5
22.45-23.00	11	0	1	0	12	13
23.00-23.15	9	0	0	0	9	9
23.15-23.30	8	0	1	0	9	10
23.30-23.45	8	0	0	0	8	8
23.45-24.00	8	0	0	0	8	8

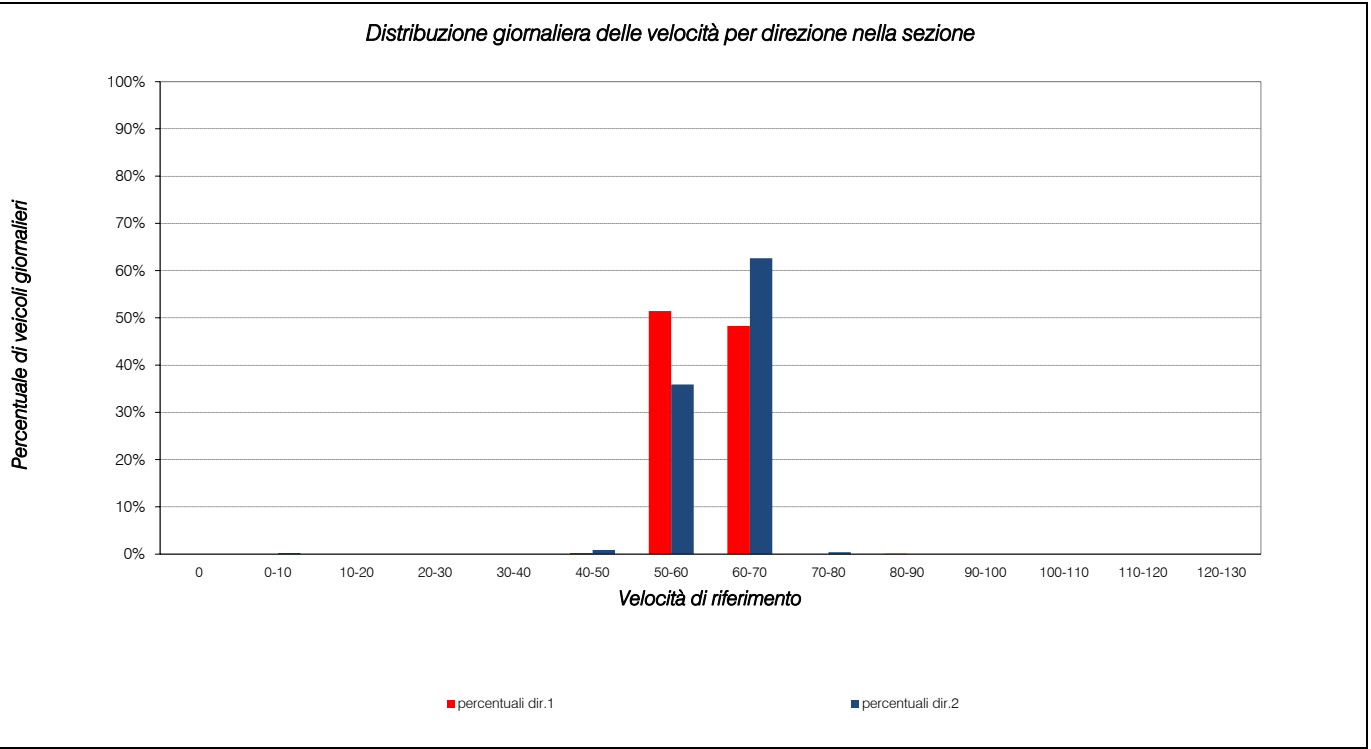
Strada:	Via Mazzini					
Giorno:	giovedì 24 settembre 2020					
Radar 3 IN					Direzione sud-ovest	
VELOCITÀ DEL TRAFFICO INTERVALLO TEMPORALE 60 min						
Orario	Auto	Moto	Comm. Leggeri	Pesanti	vel. max dir.1	vel. media dir.1
00.00-01.00	63	0	0	0	63	63
01.00-02.00	68	0	0	0	68	68
02.00-03.00	66	0	0	0	66	66
03.00-04.00	84	0	0	0	84	84
04.00-05.00	59	0	0	0	59	59
05.00-06.00	64	72	0	51	72	62
06.00-07.00	60	51	0	50	60	59
07.00-08.00	60	64	53	55	64	60
08.00-09.00	61	59	58	57	61	61
09.00-10.00	58	55	58	49	58	58
10.00-11.00	55	66	55	52	66	55
11.00-12.00	57	51	52	53	57	56
12.00-13.00	63	62	60	59	63	63
13.00-14.00	63	59	60	59	63	62
14.00-15.00	60	47	52	57	60	59
15.00-16.00	60	80	51	54	80	59
16.00-17.00	59	64	59	55	64	58
17.00-18.00	59	55	56	54	59	59
18.00-19.00	57	58	57	56	58	57
19.00-20.00	57	54	55	56	57	57
20.00-21.00	56	60	58	0	60	56
21.00-22.00	61	68	61	55	68	61
22.00-23.00	59	0	0	0	59	59
23.00-24.00	63	59	0	0	63	63
MEDIA TOT	61	60	56	55	64	61
MEDIA DIURNO	59	60	56	55	62	59
MEDIA NOTTE	66	66	0	51	67	66

VELOCITÀ MEDIA ORARIA MASSIMA INTERVALLO TEMPORALE 60 min						
Orario vel max	Auto	Moto	Comm. Leggeri	Pesanti	max oraria	media oraria
0-9 03.00-04.00	84	0	0	0	84	84
9-15 12.00-13.00	63	62	60	59	66	63
15-24 23.00-24.00	63	59	0	0	80	63



Strada:	Via Mazzini					
Giorno:	giovedì 24 settembre 2020					
Radar 3 OUT					Direzione nord-est	
VELOCITÀ DEL TRAFFICO INTERVALLO TEMPORALE 60 min						
Orario	Auto	Moto	Comm. Leggeri	Pesanti	vel. max dir.2	vel. media dir.2
00.00-01.00	73	0	67	0	73	72
01.00-02.00	68	0	75	0	75	68
02.00-03.00	62	0	69	0	69	63
03.00-04.00	78	0	0	0	78	78
04.00-05.00	47	78	0	0	78	52
05.00-06.00	69	0	0	58	69	68
06.00-07.00	67	0	63	65	67	67
07.00-08.00	57	43	64	60	64	57
08.00-09.00	51	40	65	60	65	53
09.00-10.00	56	42	64	61	64	56
10.00-11.00	58	40	61	60	61	58
11.00-12.00	58	48	62	60	62	58
12.00-13.00	64	0	68	61	68	64
13.00-14.00	63	40	66	60	66	62
14.00-15.00	63	40	66	55	66	62
15.00-16.00	58	52	64	53	64	58
16.00-17.00	62	50	63	62	63	61
17.00-18.00	63	48	61	56	63	63
18.00-19.00	60	50	61	58	61	59
19.00-20.00	60	53	60	62	62	60
20.00-21.00	57	59	60	0	60	57
21.00-22.00	61	0	66	54	66	61
22.00-23.00	69	0	66	64	69	68
23.00-24.00	65	0	63	0	65	64
MEDIA TOT	62	49	64	59	67	62
MEDIA DIURNO	60	47	63	59	64	60
MEDIA NOTTE	66	78	68	61	72	67

VELOCITÀ MEDIA ORARIA MASSIMA INTERVALLO TEMPORALE 60 min						
Orario vel max	Auto	Moto	Comm. Leggeri	Pesanti	max oraria	media oraria
0-9 03.00-04.00	78	0	0	0	78	78
9-15 12.00-13.00	64	0	68	61	68	64
15-24 22.00-23.00	69	69	66	64	69	68



RILIEVI AUTOMATICI: Radar 4 IN e Radar 4 OUT

DATI GENERALI

Strada:	SP75 - Via Dante Alighieri		
Posizione:	Sezione 4		
Direzione:	Radar 4 IN	verso:	sud
Direzione:	Radar 4 OUT	verso:	nord
Corsie rilevate	due corsie, doppio senso di circolazione		

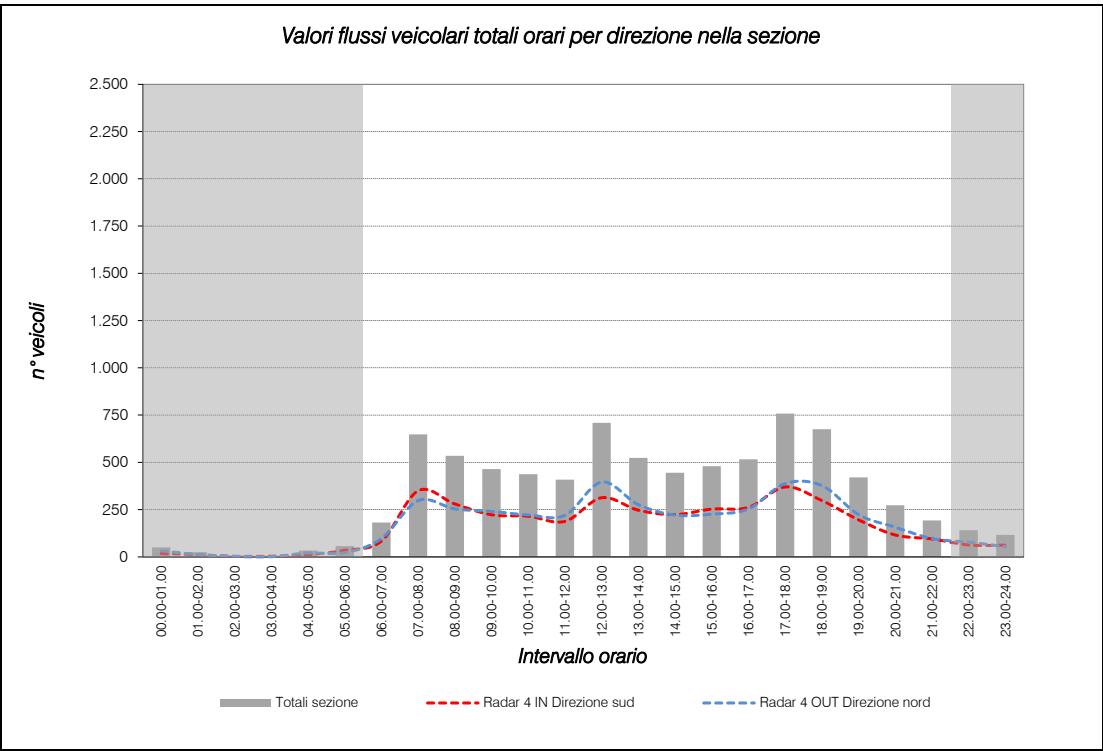
Primo giorno di rilievo:	mercoledì 23 settembre 2020	Condizioni meteo	variabile
Secondo giorno di rilievo:	giovedì 24 settembre 2020	Condizioni meteo	variabile

2 giorni di rilievo compresi tra mercoledì 23/09/2020 e giovedì 24/09/2020



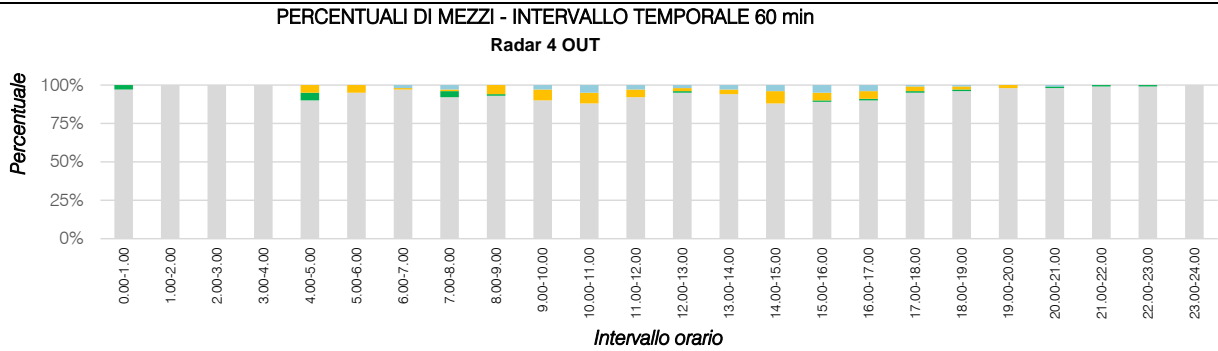
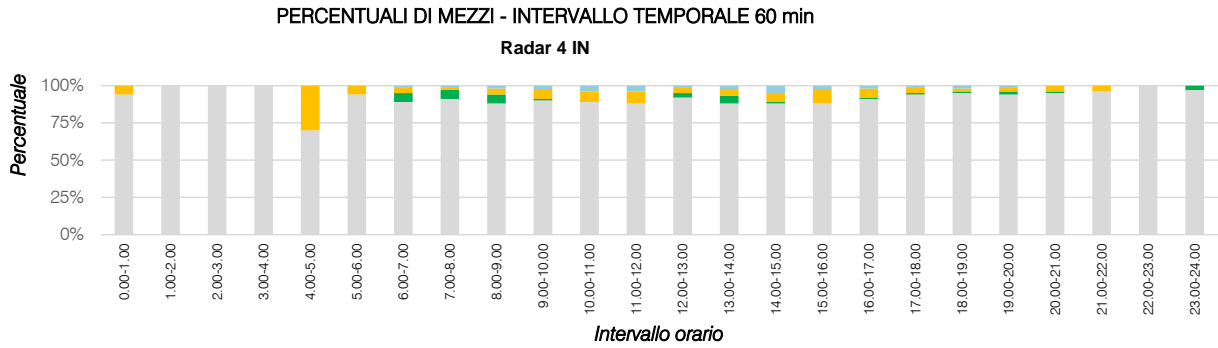
Strada:	SP75 - Via Dante Alighieri					
Giorno:	mercoledì 23 settembre 2020					
Radar 4 IN					Direzione sud	
VOLUME DI TRAFFICO INTERVALLO TEMPORALE 60 min						
Orario	Auto	Moto	Comm. Leggeri	Pesanti	Veicoli totali	Veicoli eq.
00.00-01.00	16	0	1	0	17	18
01.00-02.00	12	0	0	0	12	12
02.00-03.00	3	0	0	0	3	3
03.00-04.00	4	0	0	0	4	4
04.00-05.00	7	0	3	0	10	12
05.00-06.00	32	0	2	0	34	35
06.00-07.00	75	5	3	1	84	84
07.00-08.00	321	20	7	4	352	350
08.00-09.00	245	16	10	6	277	280
09.00-10.00	190	2	12	7	211	223
10.00-11.00	178	0	14	8	200	215
11.00-12.00	153	0	14	7	174	188
12.00-13.00	284	8	11	4	307	313
13.00-14.00	214	11	9	7	241	247
14.00-15.00	183	2	12	11	208	224
15.00-16.00	204	0	22	8	234	253
16.00-17.00	229	2	16	4	251	262
17.00-18.00	341	2	13	4	360	370
18.00-19.00	276	3	7	5	291	298
19.00-20.00	183	3	5	2	193	196
20.00-21.00	108	1	5	0	114	116
21.00-22.00	89	0	4	0	93	95
22.00-23.00	63	0	0	0	63	63
23.00-24.00	61	2	0	0	63	62
TOTALE	3.471	77	170	78	3.796	3.923
TOT DIURNO	3.273	75	164	78	3.590	3.714
TOT NOTTE	198	2	6	0	206	209

VOLUME ORARIO DI PUNTA INTERVALLO TEMPORALE 60 min						
Orario flusso max	Auto	Moto	Comm. Leggeri	Pesanti	Veicoli totali	Veicoli eq.
0-9 07.00-08.00	321	20	7	4	352	350
9-15 12.00-13.00	284	8	11	4	307	313
15-24 17.00-18.00	341	2	13	4	360	370



Strada:	SP75 - Via Dante Alighieri					
Giorno:	mercoledì 23 settembre 2020					
Radar 4 OUT					Direzione nord	
VOLUME DI TRAFFICO INTERVALLO TEMPORALE 60 min						
Orario	Auto	Moto	Comm. Leggeri	Pesanti	Veicoli totali	Veicoli eq.
00.00-01.00	31	1	0	0	32	32
01.00-02.00	13	0	0	0	13	13
02.00-03.00	3	0	0	0	3	3
03.00-04.00	1	0	0	0	1	1
04.00-05.00	19	1	1	0	21	21
05.00-06.00	20	0	1	0	21	22
06.00-07.00	91	0	1	2	94	97
07.00-08.00	272	11	3	8	294	298
08.00-09.00	232	2	14	0	248	254
09.00-10.00	200	1	16	8	225	241
10.00-11.00	180	1	14	10	205	222
11.00-12.00	191	1	11	6	209	220
12.00-13.00	369	3	9	6	387	396
13.00-14.00	246	0	9	8	263	276
14.00-15.00	177	1	17	9	204	221
15.00-16.00	188	2	10	11	211	226
16.00-17.00	216	3	12	9	240	254
17.00-18.00	365	4	11	2	382	388
18.00-19.00	357	5	6	4	372	377
19.00-20.00	214	0	5	1	220	224
20.00-21.00	154	2	0	1	157	157
21.00-22.00	96	1	0	0	97	97
22.00-23.00	77	1	0	0	78	78
23.00-24.00	54	0	0	0	54	54
TOTALE	3.766	40	140	85	4.031	4.172
TOT DIURNO	3.548	37	138	85	3.808	3.948
TOT NOTTE	218	3	2	0	223	224

VOLUME ORARIO DI PUNTA INTERVALLO TEMPORALE 60 min						
Orario flusso max	Auto	Moto	Comm. Leggeri	Pesanti	Veicoli totali	Veicoli eq.
0-9 07.00-08.00	272	11	3	8	294	298
9-15 12.00-13.00	369	3	9	6	387	396
15-24 17.00-18.00	365	365	11	2	743	388



Strada:	SP75 - Via Dante Alighieri
Giorno:	mercoledì 23 settembre 2020
Radar 4 IN	
Direzione sud	

VOLUME DI TRAFFICO INTERVALLO TEMPORALE 60 min

Orario	Auto	Moto	Comm. Leggeri	Pesanti	Veicoli totali	Veicoli eq.
00.00-00.15	10	0	1	0	11	12
00.15-00.30	1	0	0	0	1	1
00.30-00.45	2	0	0	0	2	2
00.45-01.00	3	0	0	0	3	3
01.00-01.15	1	0	0	0	1	1
01.15-01.30	6	0	0	0	6	6
01.30-01.45	3	0	0	0	3	3
01.45-02.00	2	0	0	0	2	2
02.00-02.15	1	0	0	0	1	1
02.15-02.30	1	0	0	0	1	1
02.30-02.45	0	0	0	0	0	0
02.45-03.00	1	0	0	0	1	1
03.00-03.15	1	0	0	0	1	1
03.15-03.30	0	0	0	0	0	0
03.30-03.45	1	0	0	0	1	1
03.45-04.00	2	0	0	0	2	2
04.00-04.15	1	0	1	0	2	3
04.15-04.30	2	0	0	0	2	2
04.30-04.45	2	0	1	0	3	4
04.45-05.00	2	0	1	0	3	4
05.00-05.15	3	0	0	0	3	3
05.15-05.30	4	0	1	0	5	6
05.30-05.45	7	0	1	0	8	9
05.45-06.00	18	0	0	0	18	18
06.00-06.15	10	0	1	0	11	12
06.15-06.30	15	0	0	0	15	15
06.30-06.45	21	2	1	0	24	24
06.45-07.00	29	3	1	1	34	34
07.00-07.15	52	2	1	1	56	57
07.15-07.30	71	3	1	0	75	74
07.30-07.45	85	9	2	2	98	97
07.45-08.00	113	6	3	1	123	123
08.00-08.15	77	5	2	3	87	89
08.15-08.30	76	7	3	1	87	86
08.30-08.45	61	2	3	1	67	69
08.45-09.00	31	2	2	1	36	37
09.00-09.15	45	1	3	1	50	52
09.15-09.30	42	0	4	2	48	52
09.30-09.45	50	1	2	2	55	58
09.45-10.00	53	0	3	2	58	62
10.00-10.15	47	0	4	1	52	55
10.15-10.30	43	0	2	2	47	50
10.30-10.45	43	0	4	4	51	57
10.45-11.00	45	0	4	1	50	53
11.00-11.15	28	0	3	4	35	41
11.15-11.30	35	0	5	1	41	45
11.30-11.45	38	0	3	1	42	45
11.45-12.00	52	0	3	1	56	59
12.00-12.15	67	4	3	1	75	76
12.15-12.30	61	2	3	1	67	69
12.30-12.45	60	1	2	1	64	66
12.45-13.00	96	1	3	1	101	103
13.00-13.15	40	4	2	1	47	47
13.15-13.30	59	4	2	0	65	64
13.30-13.45	46	1	3	2	52	55
13.45-14.00	69	2	2	4	77	81
14.00-14.15	49	0	3	5	57	64
14.15-14.30	64	1	3	3	71	75
14.30-14.45	32	0	4	1	37	40
14.45-15.00	38	1	2	2	43	46
15.00-15.15	50	0	4	1	55	58
15.15-15.30	47	0	6	2	59	64
15.30-15.45	51	0	6	4	63	64
15.45-16.00	56	0	6	1	63	67
16.00-16.15	50	1	3	1	55	57
16.15-16.30	47	0	3	2	52	56
16.30-16.45	58	1	7	1	67	71
16.45-17.00	74	0	3	0	77	79
17.00-17.15	79	0	1	0	80	81
17.15-17.30	85	0	4	1	90	93
17.30-17.45	77	0	4	2	83	87
17.45-18.00	100	2	4	1	107	109
18.00-18.15	73	0	1	3	77	81
18.15-18.30	80	1	3	0	84	85
18.30-18.45	56	1	2	2	61	64
18.45-19.00	67	1	1	0	69	69
19.00-19.15	52	1	1	0	54	54
19.15-19.30	56	1	2	1	60	62
19.30-19.45	31	1	0	1	33	34
19.45-20.00	44	0	2	0	46	47
20.00-20.15	31	0	2	0	33	34
20.15-20.30	25	0	0	0	25	25
20.30-20.45	29	0	2	0	31	32
20.45-21.00	23	1	1	0	25	25
21.00-21.15	18	0	2	0	20	21
21.15-21.30	34	0	0	0	34	34
21.30-21.45	15	0	1	0	16	17
21.45-22.00	22	0	1	0	23	24
22.00-22.15	20	0	0	0	20	20
22.15-22.30	17	0	0	0	17	17
22.30-22.45	13	0	0	0	13	13
22.45-23.00	13	0	0	0	13	13
23.00-23.15	19	1	0	0	20	20
23.15-23.30	15	0	0	0	15	15
23.30-23.45	9	0	0	0	9	9
23.45-24.00	18	1	0	0	19	19

Strada:	SP75 - Via Dante Alighieri
Giorno:	mercoledì 23 settembre 2020
Radar 4 OUT	
Direzione nord	

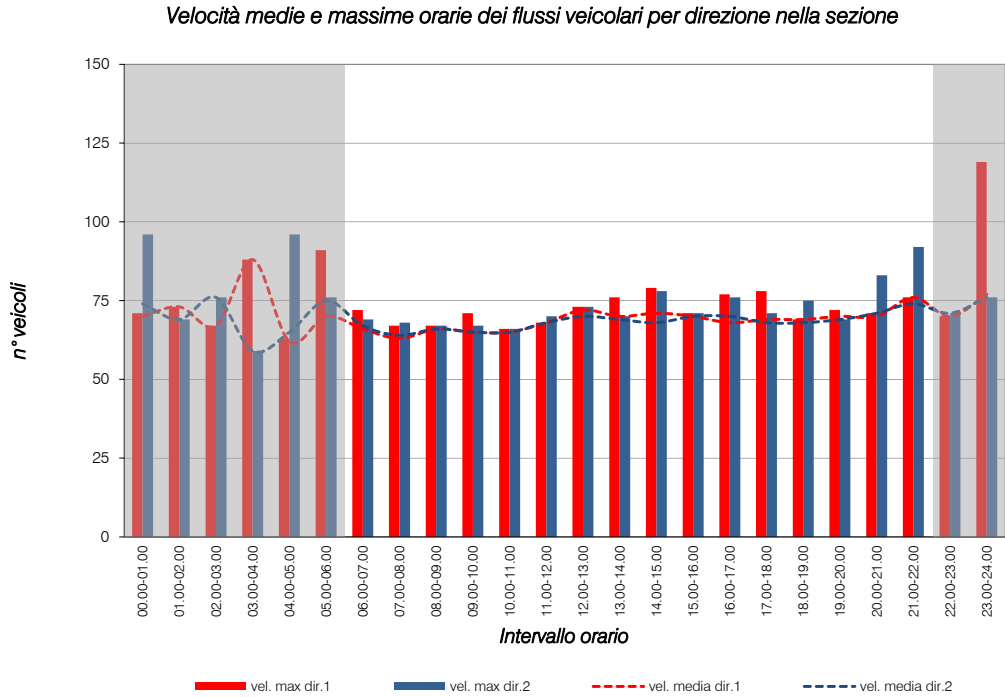
VOLUME DI TRAFFICO INTERVALLO TEMPORALE 60 min

Orario	Auto	Moto	Comm. Leggeri	Pesanti	Veicoli totali	Veicoli eq.
00.00-00.15	8	0	0	0	8	8
00.15-00.30	7	0	0	0	7	7
00.30-00.45	9	1	0	0	10	10
00.45-01.00	7	0	0	0	7	7
01.00-01.15	2	0	0	0	2	2
01.15-01.30	5	0	0	0	5	5
01.30-01.45	5	0	0	0	5	5
01.45-02.00	1	0	0	0	1	1
02.00-02.15	0	0	0	0	0	0
02.15-02.30	2	0	0	0	2	2
02.30-02.45	0	0	0	0	0	0
02.45-03.00	1	0	0	0	1	1
03.00-03.15	1	0	0	0	1	1
03.15-03.30	0	0	0	0	0	0
03.30-03.45	0	0	0	0	0	0
03.45-04.00	0	0	0	0	0	0
04.00-04.15	0	0	1	0	1	2
04.15-04.30	3	0	0	0	3	3
04.30-04.45	6	1	0	0	7	7
04.45-05.00	10	0	0	0	10	10
05.00-05.15	4	0	0	0	4	4
05.15-05.30	3	0	0	0	3	3
05.30-05.45	5	0	0	0	5	5
05.45-06.00	8	0	1	0	9	10
06.00-06.15	12	0	0	0	12	12
06.15-06.30	10	0	1	0	11	12
06.30-06.45	27	0	0	0	27	27
06.45-07.00	42	0	0	2	44	46
07.00-07.15	29	2	1	2	34	36
07.15-07.30	66	5	0	2	73	73
07.30-07.45	95	2	0	2	99	100
07.45-08.00	82	2	2	2	88	90
08.00-08.15	61	2	4	0	67	68
08.15-08.30	72	0	0	0	72	72
08.30-08.45	56	0	6	0	62	65
08.45-09.00	43	0	4	0	47	49
09.00-09.15	53	0	3	2	58	62
09.15-09.30	43	1	5	1	50	53
09.30-09.45	52	0	1	3	56	60
09.45-10.00	52	0	7	2	61	67
10.00-10.15	40	1	4	1	46	49
10.15-10.30	50	0	3	2	55	59
10.30-10.45	35	0	3	4	42	48
10.45-11.00	55	0	4	3	62	67
11.00-11.15	42	1	4	3	50	55
11.15-11.30	43	0	3	1	47	50
11.30-11.45	57	0	1	2	60	63
11.45-12.00	49	0	3	0	52	54
12.00-12.15	107	1	5	5	118	125
12.15-12.30	86	1	2	0	89	90
12.30-12.45	95	1	1	1	98	99
12.45-13.00	81	0	1	0	82	83
13.00-13.15	54	0	1	1	56	58
13.15-13.30	78	0	0	3	81	84
13.30-13.45	47	0	2	3	52	56
13.45-14.00	67	0	6	1	74	78
14.00-14.15	43	1	5	3	52	57
14.15-14.30	44	0	5	3	52	58
14.30-14.45	34	0	4	0	38	40
14.45-15.00	56	0	3	3	62	67
15.00-15.15	50	1	2	3	56	60
15.15-15.30	52	0	5	2	59	64
15.30-15.45	35	0	2	5	42	48
15.45-16.00	51	1	1	1	54	55
16.00-16.15	45	1	2	3	51	55
16.15-16.30	39	0	5	1	45	49
16.30-16.45	63	2	3	4	72	77
16.45-17.00	69	0	2	1	72	74
17.00-17.15	97	0	2	0	99	100
17.15-17.30	90	2	3	0	95	96
17.30-17.45	94	1	5	0	100	102
17.45-18.00	84	1	1	2	88	90
18.00-18.15	97	3	4	0	104	105
18.15-18.30	109	0	1	3	113	117
18.30-18.45	80	0	1	1	82	84
18.45-19.00	71	2	0	0	73	72
19.00-19.15	63	0	0	0	63	63
19.15-19.30	67	0	0	1	68	69
19.30-19.45	43	0	2	0	45	46
19.45-20.00	41	0	3	0	44	46
20.00-20.15	44	0	0	1	45	46
20.15-20.30	44	1	0	0	45	45
20.30-20.45	38	1	0	0	39	39
20.45-21.00	28	0	0	0	28	28
21.00-21.15	32	0	0	0	32	32
21.15-21.30	22	0	0	0	22	22
21.30-21.45	23	1	0	0	24	24
21.45-22.00	19	0	0	0	19	19
22.00-22.15	22	0	0	0	22	22
22.15-22.30	20	0	0	0	20	20
22.30-22.45	21	1	0	0	22	22
22.45-23.00	14	0	0	0	14	14
23.00-23.15	16	0	0	0	16	16
23.15-23.30	13	0	0	0	13	13
23.30-23.45	12	0	0	0	12	12
23.45-24.00	13	0	0	0	13	13

Strada:	SP75 - Via Dante Alighieri
Giorno:	mercoledì 23 settembre 2020
Radar 4 IN	
Direzione sud	

VELOCITÀ DEL TRAFFICO INTERVALLO TEMPORALE 60 min						
Orario	Auto	Moto	Comm. Leggeri	Pesanti	vel. max dir.1	vel. media dir.1
00.00-01.00	71	0	66	0	71	70
01.00-02.00	73	0	0	0	73	73
02.00-03.00	67	0	0	0	67	67
03.00-04.00	88	0	0	0	88	88
04.00-05.00	62	0	63	0	63	62
05.00-06.00	68	0	91	0	91	70
06.00-07.00	67	56	72	47	72	66
07.00-08.00	63	67	54	60	67	63
08.00-09.00	66	67	64	55	67	66
09.00-10.00	66	71	69	57	71	65
10.00-11.00	66	0	64	58	66	65
11.00-12.00	68	0	65	64	68	68
12.00-13.00	72	72	73	64	73	72
13.00-14.00	70	76	74	65	76	70
14.00-15.00	71	79	75	64	79	71
15.00-16.00	71	0	69	63	71	70
16.00-17.00	69	77	66	59	77	68
17.00-18.00	69	78	69	63	78	69
18.00-19.00	69	69	69	57	69	69
19.00-20.00	71	57	62	72	72	70
20.00-21.00	71	66	62	0	71	70
21.00-22.00	76	0	62	0	76	76
22.00-23.00	70	0	0	0	70	70
23.00-24.00	75	119	0	0	119	77
MEDIA TOT	70	73	68	61	75	70
MEDIA DIURNO	69	70	67	61	72	69
MEDIA NOTTE	72	119	73	0	80	72

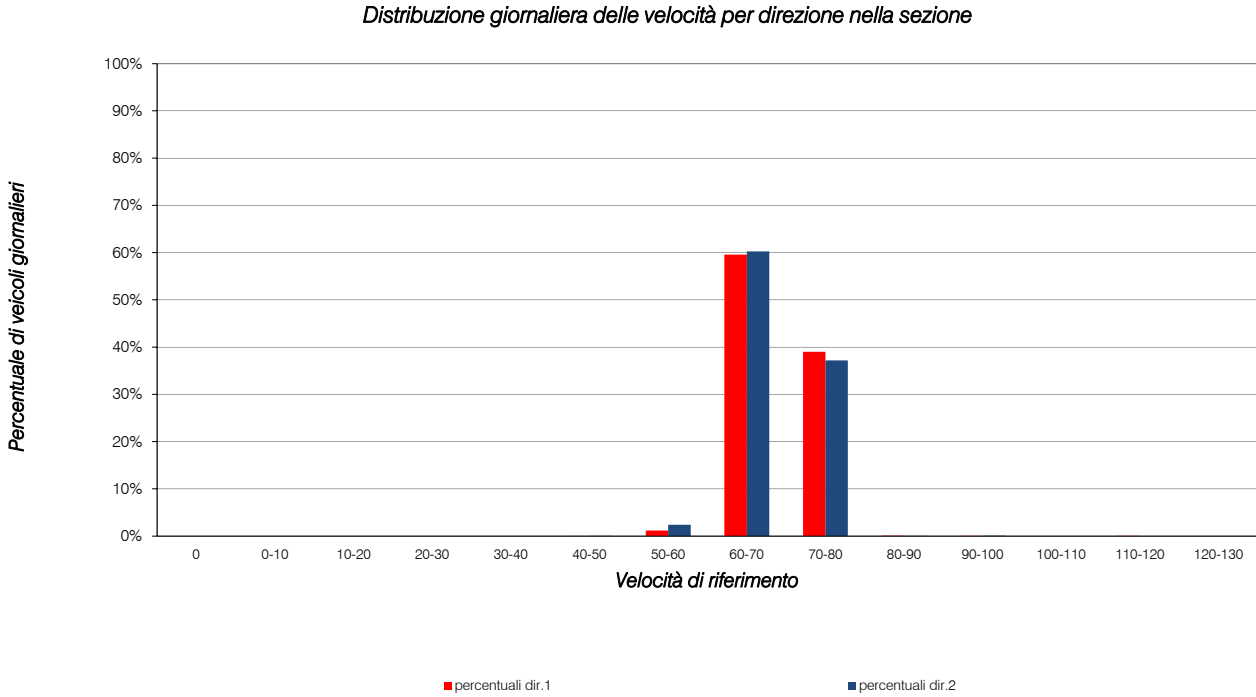
VELOCITÀ MEDIA ORARIA MASSIMA INTERVALLO TEMPORALE 60 min						
Orario vel max	Auto	Moto	Comm. Leggeri	Pesanti	max oraria	media oraria
0-9 03.00-04.00	88	0	0	0	91	88
9-15 12.00-13.00	72	72	73	64	79	72
15-24 23.00-24.00	75	119	0	0	119	77



Strada:	SP75 - Via Dante Alighieri
Giorno:	mercoledì 23 settembre 2020
Radar 4 OUT	
Direzione nord	

VELOCITÀ DEL TRAFFICO INTERVALLO TEMPORALE 60 min						
Orario	Auto	Moto	Comm. Leggeri	Pesanti	vel. max dir.2	vel. media dir.2
00.00-01.00	74	96	0	0	96	74
01.00-02.00	69	0	0	0	69	69
02.00-03.00	76	0	0	0	76	76
03.00-04.00	59	0	0	0	59	59
04.00-05.00	63	96	64	0	96	65
05.00-06.00	76	0	48	0	76	75
06.00-07.00	67	0	67	69	69	67
07.00-08.00	64	68	53	58	68	64
08.00-09.00	67	65	60	0	67	66
09.00-10.00	66	67	59	57	67	65
10.00-11.00	66	57	61	58	66	65
11.00-12.00	69	70	67	58	70	68
12.00-13.00	70	73	58	70	73	70
13.00-14.00	70	0	66	56	70	69
14.00-15.00	68	78	69	62	78	68
15.00-16.00	71	55	67	56	71	70
16.00-17.00	70	71	76	58	76	70
17.00-18.00	68	61	71	60	71	68
18.00-19.00	68	56	75	63	75	68
19.00-20.00	69	0	67	41	69	69
20.00-21.00	71	83	0	65	83	71
21.00-22.00	74	92	0	0	92	74
22.00-23.00	71	70	0	0	71	71
23.00-24.00	76	0	0	0	76	76
MEDIA TOT	69	72	64	59	74	69
MEDIA DIURNO	69	69	65	59	73	68
MEDIA NOTTE	71	87	56	0	77	71

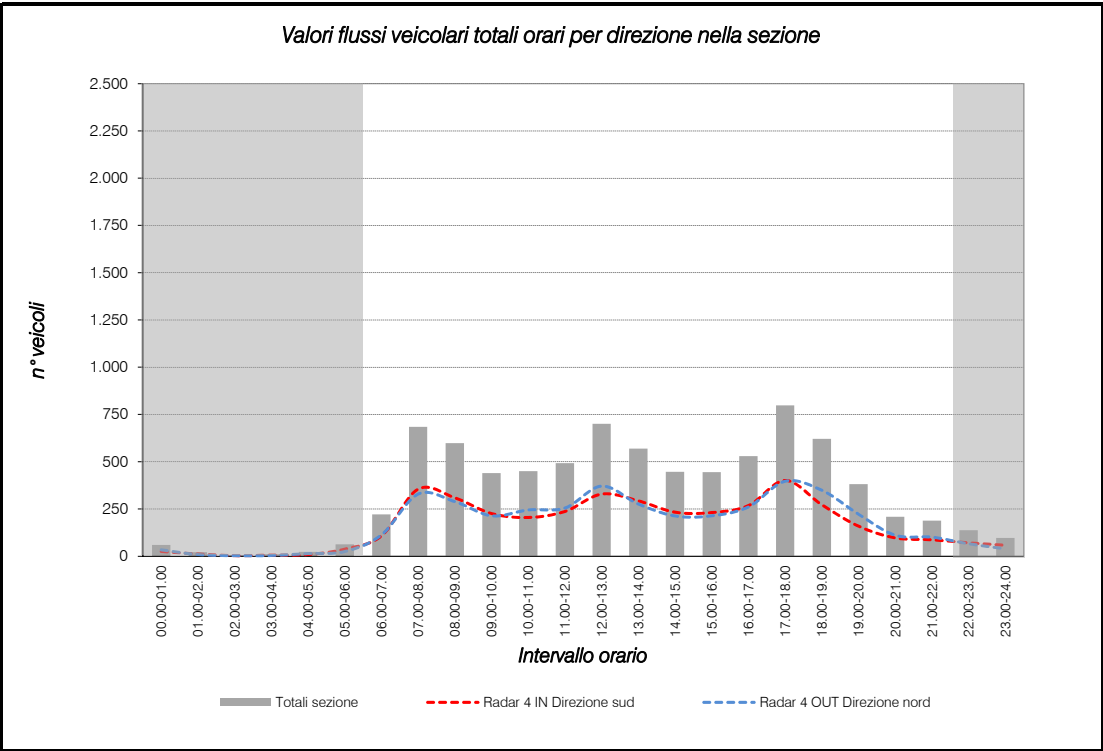
VELOCITÀ MEDIA ORARIA MASSIMA INTERVALLO TEMPORALE 60 min						
Orario vel max	Auto	Moto	Comm. Leggeri	Pesanti	max oraria	media oraria
0-9 02.00-03.00	76	0	0	0	96	76
9-15 12.00-13.00	70	73	58	70	78	70
15-24 23.00-24.00	76	76	0	0	92	76



Strada:	SP75 - Via Dante Alighieri
Giorno:	giovedì 24 settembre 2020
Radar 4 IN	
Direzione sud	

VOLUME DI TRAFFICO INTERVALLO TEMPORALE 60 min						
Orario	Auto	Moto	Comm. Leggeri	Pesanti	Veicoli totali	Veicoli eq.
00.00-01.00	23	0	1	0	24	25
01.00-02.00	12	0	0	0	12	12
02.00-03.00	3	0	0	0	3	3
03.00-04.00	6	0	0	0	6	6
04.00-05.00	7	0	0	1	8	9
05.00-06.00	31	0	3	1	35	38
06.00-07.00	101	0	3	1	105	108
07.00-08.00	310	7	14	10	341	355
08.00-09.00	258	4	18	11	291	309
09.00-10.00	193	1	12	7	213	226
10.00-11.00	165	3	11	11	190	205
11.00-12.00	186	3	18	11	218	237
12.00-13.00	304	5	11	3	323	329
13.00-14.00	256	2	13	8	279	293
14.00-15.00	193	0	12	11	216	233
15.00-16.00	194	6	13	7	220	231
16.00-17.00	241	3	9	6	259	268
17.00-18.00	366	3	17	4	390	401
18.00-19.00	254	9	6	2	271	272
19.00-20.00	149	9	2	1	161	159
20.00-21.00	81	12	1	4	98	97
21.00-22.00	85	1	1	0	87	87
22.00-23.00	69	0	1	0	70	71
23.00-24.00	54	0	1	1	56	58
TOTALE	3.541	68	167	100	3.876	4.032
TOT DIURNO	3.336	68	161	97	3.662	3.810
TOT NOTTE	205	0	6	3	214	222

VOLUME ORARIO DI PUNTA INTERVALLO TEMPORALE 60 min						
Orario flusso max	Auto	Moto	Comm. Leggeri	Pesanti	Veicoli totali	Veicoli eq.
0-9 07.00-08.00	310	7	14	10	341	355
9-15 12.00-13.00	304	5	11	3	323	329
15-24 17.00-18.00	366	3	17	4	390	401



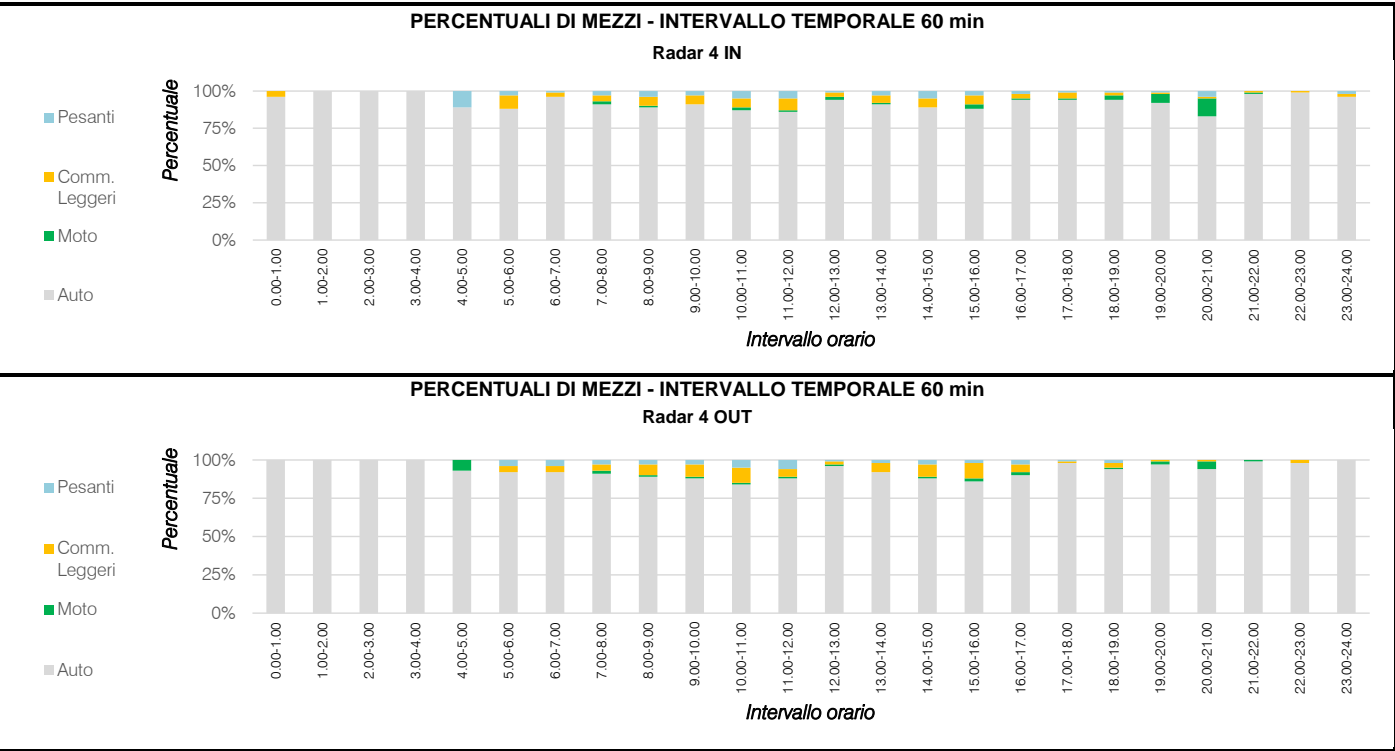
Strada:	SP75 - Via Dante Alighieri
Giorno:	giovedì 24 settembre 2020
Radar 4 OUT	
Direzione nord	

VOLUME DI TRAFFICO INTERVALLO TEMPORALE 60 min						
Orario	Auto	Moto	Comm. Leggeri	Pesanti	Veicoli totali	Veicoli eq.
00.00-01.00	34	0	0	0	34	34
01.00-02.00	9	0	0	0	9	9
02.00-03.00	3	0	0	0	3	3
03.00-04.00	4	0	0	0	4	4
04.00-05.00	13	1	0	0	14	14
05.00-06.00	21	0	1	1	23	25
06.00-07.00	99	0	4	4	107	113
07.00-08.00	282	7	14	11	314	329
08.00-09.00	240	3	18	10	271	289
09.00-10.00	175	1	16	7	199	214
10.00-11.00	187	2	22	12	223	245
11.00-12.00	205	2	11	16	234	255
12.00-13.00	345	4	9	5	363	371
13.00-14.00	241	1	15	6	263	276
14.00-15.00	174	1	16	7	198	213
15.00-16.00	172	3	20	5	200	214
16.00-17.00	224	6	13	7	250	261
17.00-18.00	385	1	5	2	393	397
18.00-19.00	321	4	9	6	340	349
19.00-20.00	215	4	2	1	222	222
20.00-21.00	106	6	1	0	113	111
21.00-22.00	100	1	0	0	101	101
22.00-23.00	64	0	1	0	65	66
23.00-24.00	39	0	0	0	39	39
TOTALE	3.658	47	177	100	3.982	4.154
TOT DIURNO	3.471	46	175	99	3.791	3.960
TOT NOTTE	187	1	2	1	191	194

VOLUME ORARIO DI PUNTA INTERVALLO TEMPORALE 60 min						
Orario flusso max	Auto	Moto	Comm. Leggeri	Pesanti	Veicoli totali	Veicoli eq.
0-9 07.00-08.00	282	7	14	11	314	329
9-15 12.00-13.00	345	4	9	5	363	371
15-24 17.00-18.00	385	385	5	2	777	397

Totali sezione
59
21
6
10
23
63
221
684
598
440
450
492
700
569
446
445
529
798
621
381
208
188
137
97
8.186
7.770
416

Totali Sezione
684
700
798



Strada:	SP75 - Via Dante Alighieri
Giorno:	giovedì 24 settembre 2020

Radar 4 IN	Direzione sud
------------	---------------

VOLUME DI TRAFFICO INTERVALLO TEMPORALE 60 min

Orario	Auto	Moto	Comm. Leggeri	Pesanti	Veicoli totali	Veicoli eq.
00.00-00.15	3	0	1	0	4	5
00.15-00.30	8	0	0	0	8	8
00.30-00.45	7	0	0	0	7	7
00.45-01.00	5	0	0	0	5	5
01.00-01.15	2	0	0	0	2	2
01.15-01.30	5	0	0	0	5	5
01.30-01.45	3	0	0	0	3	3
01.45-02.00	2	0	0	0	2	2
02.00-02.15	1	0	0	0	1	1
02.15-02.30	0	0	0	0	0	0
02.30-02.45	1	0	0	0	1	1
02.45-03.00	1	0	0	0	1	1
03.00-03.15	2	0	0	0	2	2
03.15-03.30	1	0	0	0	1	1
03.30-03.45	3	0	0	0	3	3
03.45-04.00	0	0	0	0	0	0
04.00-04.15	1	0	0	0	1	1
04.15-04.30	2	0	0	0	2	2
04.30-04.45	3	0	0	0	3	3
04.45-05.00	1	0	0	1	2	3
05.00-05.15	5	0	1	0	6	7
05.15-05.30	3	0	1	0	4	5
05.30-05.45	9	0	0	0	9	9
05.45-06.00	14	0	1	1	16	18
06.00-06.15	12	0	0	0	12	12
06.15-06.30	19	0	0	0	19	19
06.30-06.45	27	0	1	0	28	29
06.45-07.00	43	0	2	1	46	48
07.00-07.15	46	0	0	2	48	50
07.15-07.30	78	1	3	1	83	85
07.30-07.45	88	3	6	3	100	105
07.45-08.00	98	3	5	4	110	115
08.00-08.15	80	3	5	5	93	99
08.15-08.30	78	1	6	3	88	94
08.30-08.45	51	0	2	1	54	56
08.45-09.00	49	0	5	2	56	61
09.00-09.15	42	0	1	1	44	46
09.15-09.30	55	1	5	1	62	65
09.30-09.45	49	0	3	4	56	62
09.45-10.00	47	0	3	1	51	54
10.00-10.15	41	0	1	1	43	45
10.15-10.30	47	1	4	4	56	62
10.30-10.45	45	2	2	3	52	55
10.45-11.00	32	0	4	3	39	44
11.00-11.15	46	2	6	3	57	62
11.15-11.30	44	0	4	4	52	58
11.30-11.45	38	1	3	3	45	49
11.45-12.00	58	0	5	1	64	68
12.00-12.15	92	1	6	1	100	104
12.15-12.30	51	0	1	0	52	53
12.30-12.45	62	2	3	1	68	70
12.45-13.00	99	2	1	1	103	104
13.00-13.15	56	0	3	0	59	61
13.15-13.30	70	1	2	3	76	80
13.30-13.45	61	0	3	3	67	72
13.45-14.00	69	1	5	2	77	81
14.00-14.15	47	0	2	4	53	58
14.15-14.30	57	0	1	2	60	63
14.30-14.45	45	0	3	1	49	52
14.45-15.00	44	0	6	4	54	61
15.00-15.15	43	0	3	1	47	50
15.15-15.30	43	1	4	2	50	54
15.30-15.45	50	2	3	3	58	62
15.45-16.00	58	3	2	1	65	68
16.00-16.15	47	1	2	1	50	52
16.15-16.30	73	1	2	1	77	79
16.30-16.45	49	2	3	3	57	61
16.45-17.00	72	0	2	1	75	77
17.00-17.15	90	2	7	2	101	108
17.15-17.30	107	0	5	0	112	115
17.30-17.45	78	1	3	1	83	85
17.45-18.00	91	0	2	1	94	96
18.00-18.15	66	1	2	0	69	70
18.15-18.30	67	4	1	1	73	73
18.30-18.45	79	3	1	1	84	84
18.45-19.00	42	1	2	0	45	46
19.00-19.15	41	0	2	0	43	44
19.15-19.30	45	1	0	0	46	46
19.30-19.45	24	7	0	0	31	28
19.45-20.00	39	1	0	1	41	42
20.00-20.15	25	4	0	0	29	27
20.15-20.30	13	1	0	4	18	22
20.30-20.45	23	4	0	0	27	25
20.45-21.00	20	3	1	0	24	23
21.00-21.15	30	1	0	0	31	31
21.15-21.30	29	0	1	0	30	31
21.30-21.45	9	0	0	0	9	9
21.45-22.00	17	0	0	0	17	17
22.00-22.15	23	0	0	0	23	23
22.15-22.30	20	0	0	0	20	20
22.30-22.45	15	0	0	0	15	15
22.45-23.00	11	0	1	0	12	13
23.00-23.15	13	0	0	0	13	13
23.15-23.30	12	0	0	0	12	12
23.30-23.45	12	0	0	0	12	12
23.45-24.00	17	0	1	1	19	21

Strada:	SP75 - Via Dante Alighieri
Giorno:	giovedì 24 settembre 2020

Radar 4 OUT	Direzione nord
-------------	----------------

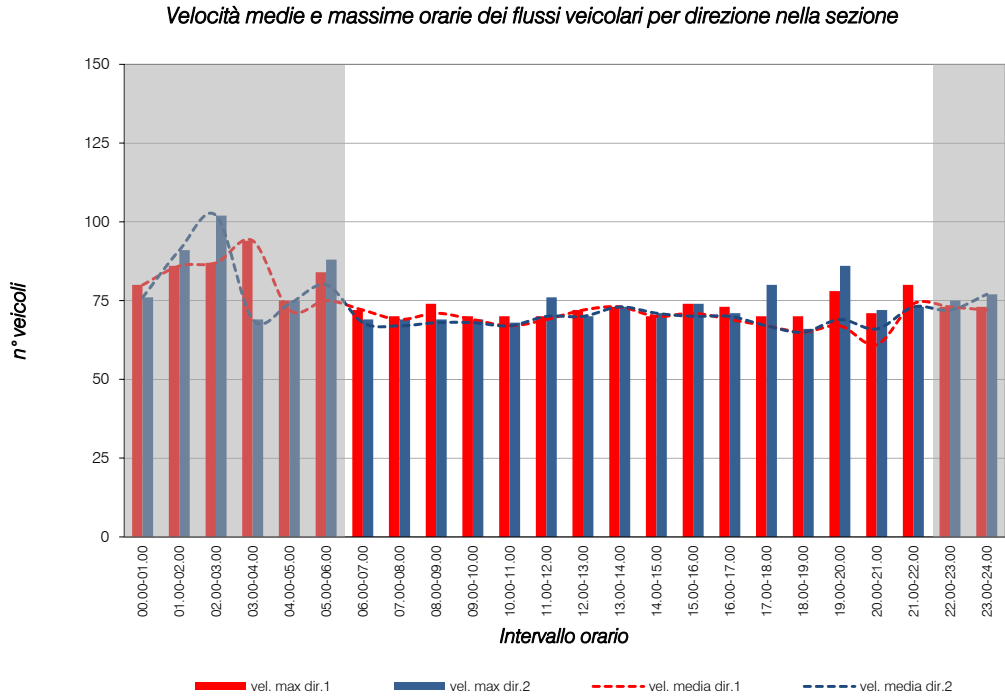
VOLUME DI TRAFFICO INTERVALLO TEMPORALE 60 min

Orario	Auto	Moto	Comm. Leggeri	Pesanti	Veicoli totali	Veicoli eq.
00.00-00.15	16	0	0	0	16	16
00.15-00.30	11	0	0	0	11	11
00.30-00.45	5	0	0	0	5	5
00.45-01.00	2	0	0	0	2	2
01.00-01.15	7	0	0	0	7	7
01.15-01.30	2	0	0	0	2	2
01.30-01.45	0	0	0	0	0	0
01.45-02.00	0	0	0	0	0	0
02.00-02.15	0	0	0	0	0	0
02.15-02.30	1	0	0	0	1	1
02.30-02.45	1	0	0	0	1	1
02.45-03.00	1	0	0	0	1	1
03.00-03.15	2	0	0	0	2	2
03.15-03.30	0	0	0	0	0	0
03.30-03.45	0	0	0	0	0	0
03.45-04.00	2	0	0	0	2	2
04.00-04.15	0	0	0	0	0	0
04.15-04.30	0	0	0	0	0	0
04.30-04.45	4	1	0	0	5	5
04.45-05.00	9	0	0	0	9	9
05.00-05.15	4	0	0	1	5	6
05.15-05.30	2	0	0	0	2	2
05.30-05.45	6	0	1	0	7	8
05.45-06.00	9	0	0	0	9	9
06.00-06.15	10	0	0	1	11	12
06.15-06.30	12	0	0	0	12	12
06.30-06.45	25	0	1	1	27	29
06.45-07.00	52	0	3	2	57	61
07.00-07.15	34	2	3	3	42	46
07.15-07.30	62	3	2	2	69	71
07.30-07.45	101	2	4	2	109	112
07.45-08.00	85	0	5	4	94	101
08.00-08.15	64	2	6	4	76	82
08.15-08.30	66	1	4	2	73	77
08.30-08.45	50	0	4	2	56	60
08.45-09.00	60	0	4	2	66	70
09.00-09.15	46	0	6	1	53	57
09.15-09.30	43	1	1	2	47	49
09.30-09.45	48	0	5	2	55	60
09.45-10.00	38	0	4	2	44	48
10.00-10.15	49	0	5	2	56	61
10.15-10.30	40	0	2	2	44	47
10.30-10.45	50	2	9	6	67	77
10.45-11.00	48	0	6	2	56	61
11.00-11.15	36	0	1	4	41	46
11.15-11.30	42	1	5	5	53	60
11.30-11.45	64	0	2	5	71	77
11.45-12.00	63	1	3	2	69	72
12.00-12.15	108	2	2	1	113	114
12.15-12.30	68	0	2	2	72	75
12.30-12.45	106	0	4	2	112	116
12.45-13.00	63	2	1	0	66	66
13.00-13.15	48	0	2	2	52	55
13.15-13.30	70	1	4	0	75	77
13.30-13.45	50	0	3	2	55	59
13.45-14.00	73	0	6	2	81	86
14.00-14.15	50	0	5	2	57	62
14.15-14.30	34	0	5	2	41	46
14.30-14.45	45	0	2	2	49	52
14.45-15.00	45	1	4	1	51	54
15.00-15.15	41	0	4	4	49	55
15.15-15.30	45	1	5	0	51	53
15.30-15.45	45	1	5	1	52	55
15.45-16.00	41	1	6	0	48	51
16.00-16.15	59	0	1	3	63	67
16.15-16.30	56	2	3	0	61	62
16.30-16.45	46	0	6	3	55	61
16.45-17.00	63	4	3	1	71	72
17.00-17.15	89	0	0	0	89	89
17.15-17.30	92	0	1	1	94	96
17.30-17.45	104	0	2	1	107	109
17.45-18.00	100	1	2	0	103	104
18.00-18.15	93	2	1	1	97	98
18.15-18.30	80	1	4	1	86	89
18.30-18.45	72	1	2	2	77	80
18.45-19.00	76	0	2	2	80	83
19.00-19.15	64	0	0	1	65	66
19.15-19.30	64	0	1	0	65	66
19.30-19.45	45	2	0	0	47	46
19.45-20.00	42	2	1	0	45	45
20.00-20.15	25	0	0	0	25	25
20.15-20.30	14	3	0	0	17	16
20.30-20.45	35	2	1	0	38	38
20.45-21.00	32	1	0	0	33	33
21.00-21.15	20	1	0	0	21	21
21.15-21.30	25	0	0	0	25	25
21.30-21.45	29	0	0	0	29	29
21.45-22.00	26	0	0	0	26	26
22.00-22.15	23	0	0	0	23	23
22.15-22.30	18	0	1	0	19	20
22.30-22.45	11	0	0	0	11	11
22.45-23.00	12	0	0	0	12	12
23.00-23.15	11	0	0	0	11	11
23.15-23.30	11	0	0	0	11	11
23.30-23.45	10	0	0	0	10	10
23.45-24.00	7	0	0	0	7	7

Strada:	SP75 - Via Dante Alighieri
Giorno:	giovedì 24 settembre 2020
Radar 4 IN	
Direzione sud	

VELOCITÀ DEL TRAFFICO INTERVALLO TEMPORALE 60 min						
Orario	Auto	Moto	Comm. Leggeri	Pesanti	vel. max dir.1	vel. media dir.1
00.00-01.00	80	0	79	0	80	80
01.00-02.00	86	0	0	0	86	86
02.00-03.00	87	0	0	0	87	87
03.00-04.00	94	0	0	0	94	94
04.00-05.00	75	0	0	52	75	72
05.00-06.00	74	0	84	67	84	75
06.00-07.00	72	0	68	40	72	72
07.00-08.00	70	66	63	59	70	69
08.00-09.00	72	38	74	59	74	71
09.00-10.00	69	70	69	61	70	69
10.00-11.00	67	54	70	61	70	67
11.00-12.00	70	44	66	64	70	69
12.00-13.00	72	63	68	61	72	72
13.00-14.00	73	70	70	64	73	73
14.00-15.00	70	0	66	62	70	70
15.00-16.00	72	63	69	74	74	71
16.00-17.00	70	73	68	58	73	69
17.00-18.00	67	70	66	63	70	67
18.00-19.00	65	70	64	55	70	65
19.00-20.00	67	60	78	61	78	67
20.00-21.00	61	62	71	60	71	61
21.00-22.00	74	80	76	0	80	74
22.00-23.00	73	0	59	0	73	73
23.00-24.00	73	0	71	58	73	72
MEDIA TOT	73	63	70	60	75	73
MEDIA DIURNO	69	63	69	60	72	69
MEDIA NOTTE	80	0	73	59	82	80

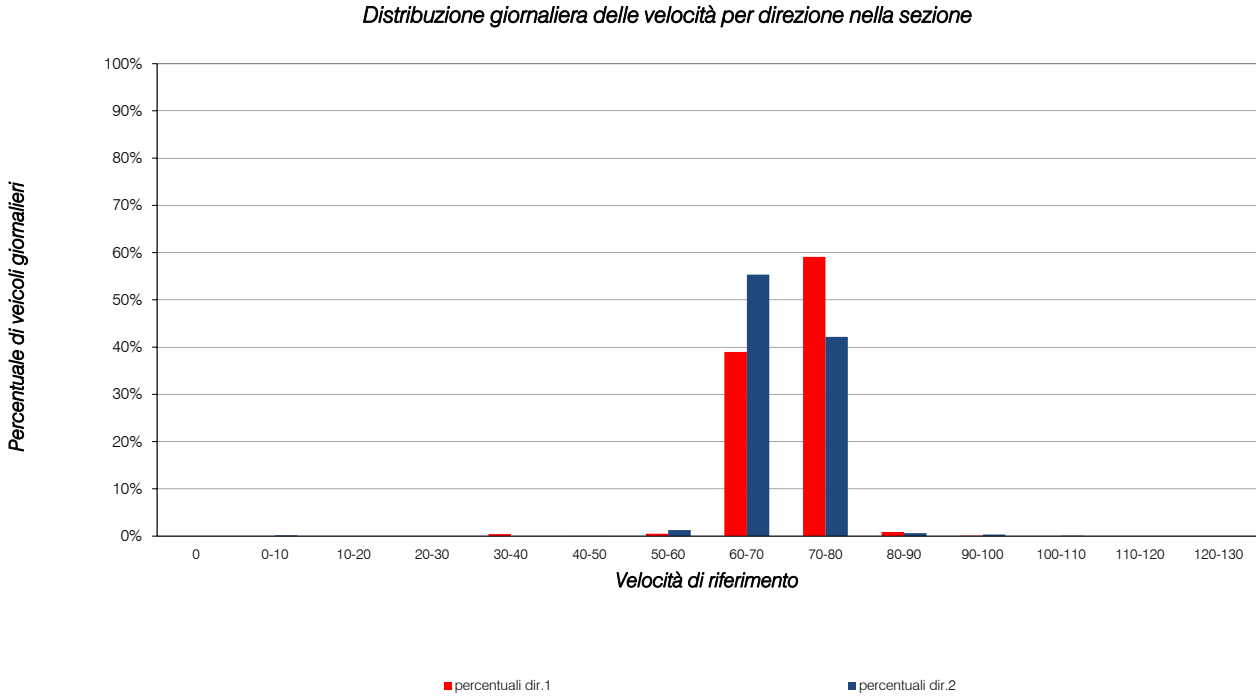
VELOCITÀ MEDIA ORARIA MASSIMA INTERVALLO TEMPORALE 60 min						
Orario vel max	Auto	Moto	Comm. Leggeri	Pesanti	max oraria	media oraria
0-9 03.00-04.00	94	0	0	0	94	94
9-15 13.00-14.00	73	70	70	64	73	73
15-24 21.00-22.00	74	80	76	0	80	74



Strada:	SP75 - Via Dante Alighieri
Giorno:	giovedì 24 settembre 2020
Radar 4 OUT	
Direzione nord	

VELOCITÀ DEL TRAFFICO INTERVALLO TEMPORALE 60 min						
Orario	Auto	Moto	Comm. Leggeri	Pesanti	vel. max dir.2	vel. media dir.2
00.00-01.00	76	0	0	0	76	76
01.00-02.00	91	0	0	0	91	91
02.00-03.00	102	0	0	0	102	102
03.00-04.00	69	0	0	0	69	69
04.00-05.00	75	59	0	0	75	74
05.00-06.00	80	0	88	63	88	80
06.00-07.00	69	0	59	68	69	68
07.00-08.00	67	66	69	57	69	67
08.00-09.00	69	0	69	60	69	68
09.00-10.00	69	59	64	62	69	68
10.00-11.00	68	59	65	65	68	67
11.00-12.00	71	76	72	60	76	70
12.00-13.00	70	69	63	65	70	70
13.00-14.00	73	63	69	63	73	73
14.00-15.00	71	60	69	63	71	71
15.00-16.00	71	74	71	59	74	70
16.00-17.00	71	67	71	57	71	70
17.00-18.00	67	80	64	66	80	67
18.00-19.00	66	51	59	54	66	65
19.00-20.00	69	64	59	86	86	69
20.00-21.00	66	64	72	0	72	66
21.00-22.00	73	41	0	0	73	73
22.00-23.00	72	0	75	0	75	72
23.00-24.00	77	0	0	0	77	77
MEDIA TOT	73	63	68	63	75	73
MEDIA DIURNO	69	64	66	63	72	69
MEDIA NOTTE	80	59	82	63	82	80

VELOCITÀ MEDIA ORARIA MASSIMA INTERVALLO TEMPORALE 60 min						
Orario vel max	Auto	Moto	Comm. Leggeri	Pesanti	max oraria	media oraria
0-9 02.00-03.00	102	0	0	0	102	102
9-15 13.00-14.00	73	63	69	63	76	73
15-24 23.00-24.00	77	77	0	0	86	77




RILIEVI AUTOMATICI: Radar 5 IN e Radar 5 OUT

DATI GENERALI

Strada:	SP248 - Via Vittoria est		
Posizione:	Sezione 5		
Direzione:	Radar 5 IN	verso:	ovest
Direzione:	Radar 5 OUT	verso:	est
Corsie rilevate	due corsie, doppio senso di circolazione		

Primo giorno di rilievo:	mercoledì 23 settembre 2020	Condizioni meteo	variabile
Secondo giorno di rilievo:	giovedì 24 settembre 2020	Condizioni meteo	variabile

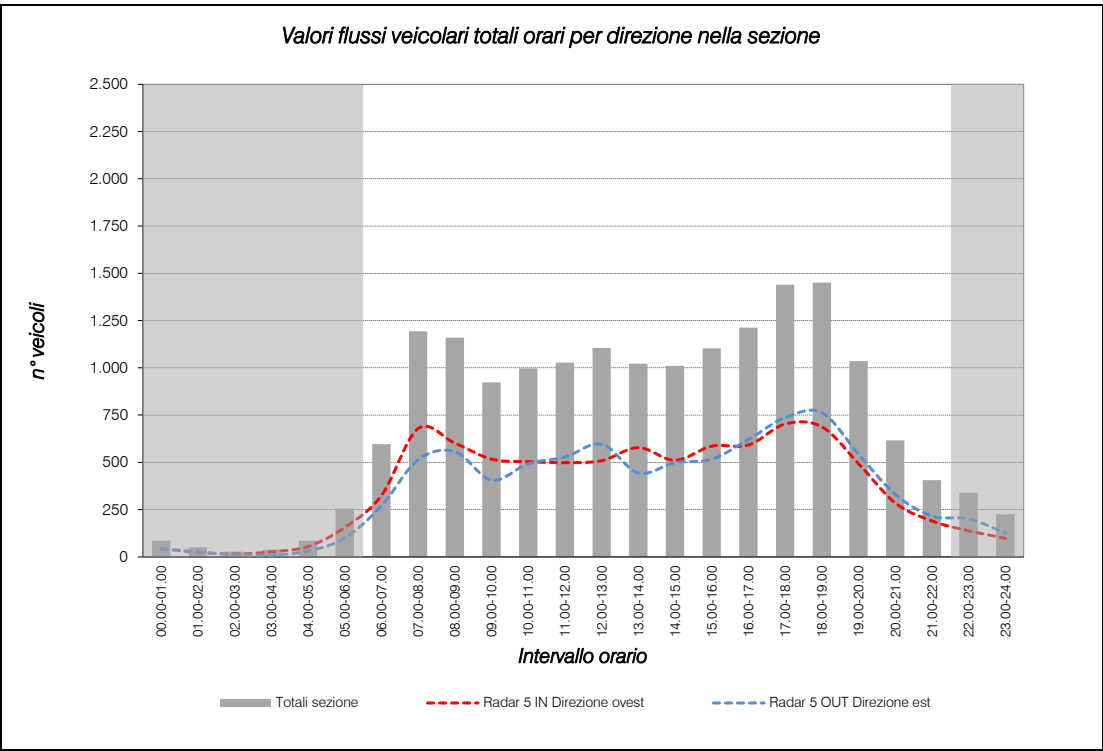
2 giorni di rilievo compresi tra mercoledì 23/09/2020 e giovedì 24/09/2020



Strada:	SP248 - Via Vittoria est
Giorno:	mercoledì 23 settembre 2020
Radar 5 IN	
Direzione ovest	

VOLUME DI TRAFFICO INTERVALLO TEMPORALE 60 min						
Orario	Auto	Moto	Comm. Leggeri	Pesanti	Veicoli totali	Veicoli eq.
00.00-01.00	43	0	0	0	43	43
01.00-02.00	25	0	0	0	25	25
02.00-03.00	13	0	0	1	14	15
03.00-04.00	9	0	1	8	18	27
04.00-05.00	24	0	10	8	42	55
05.00-06.00	103	2	8	20	133	156
06.00-07.00	254	1	15	24	294	325
07.00-08.00	578	12	35	21	646	679
08.00-09.00	499	6	29	28	562	602
09.00-10.00	405	5	26	35	471	517
10.00-11.00	372	2	30	43	447	504
11.00-12.00	378	4	39	30	451	499
12.00-13.00	428	3	21	24	476	509
13.00-14.00	462	9	33	31	535	578
14.00-15.00	381	6	30	41	458	511
15.00-16.00	461	1	40	32	534	586
16.00-17.00	501	9	32	19	561	592
17.00-18.00	612	6	24	26	668	703
18.00-19.00	621	5	19	18	663	688
19.00-20.00	457	5	14	6	482	493
20.00-21.00	278	1	4	0	283	285
21.00-22.00	178	0	5	2	185	190
22.00-23.00	132	1	2	1	136	138
23.00-24.00	98	0	0	0	98	98
TOTALE	7.312	78	417	418	8.225	8.818
TOT DIURNO	6.865	75	396	380	7.716	8.261
TOT NOTTE	447	3	21	38	509	557

VOLUME ORARIO DI PUNTA INTERVALLO TEMPORALE 60 min						
Orario flusso max	Auto	Moto	Comm. Leggeri	Pesanti	Veicoli totali	Veicoli eq.
0-9 07.00-08.00	578	12	35	21	646	679
9-15 13.00-14.00	462	9	33	31	535	578
15-24 17.00-18.00	612	6	24	26	668	703



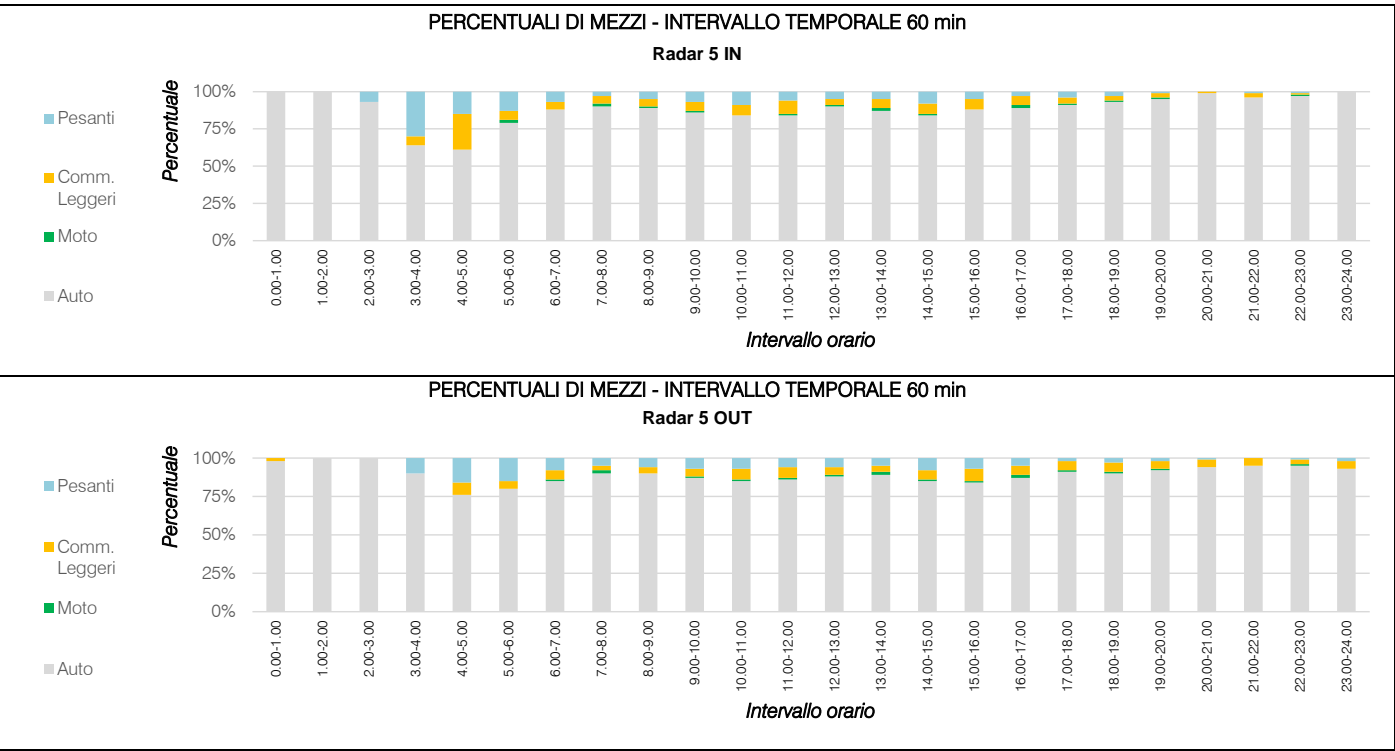
Strada:	SP248 - Via Vittoria est
Giorno:	mercoledì 23 settembre 2020
Radar 5 OUT	
Direzione est	

VOLUME DI TRAFFICO INTERVALLO TEMPORALE 60 min						
Orario	Auto	Moto	Comm. Leggeri	Pesanti	Veicoli totali	Veicoli eq.
00.00-01.00	41	0	1	0	42	43
01.00-02.00	25	0	0	0	25	25
02.00-03.00	12	0	0	0	12	12
03.00-04.00	8	0	0	1	9	10
04.00-05.00	18	0	2	5	25	31
05.00-06.00	64	0	4	15	83	100
06.00-07.00	203	2	14	23	242	271
07.00-08.00	439	12	14	24	489	514
08.00-09.00	460	2	21	32	515	557
09.00-10.00	316	3	19	30	368	406
10.00-11.00	377	6	31	33	447	493
11.00-12.00	416	3	32	31	482	528
12.00-13.00	482	4	29	34	549	596
13.00-14.00	374	8	16	21	419	444
14.00-15.00	373	5	29	40	447	499
15.00-16.00	392	6	36	34	468	517
16.00-17.00	496	9	35	34	574	621
17.00-18.00	632	5	44	18	699	737
18.00-19.00	641	8	44	26	719	763
19.00-20.00	480	6	24	12	522	543
20.00-21.00	299	1	17	3	320	331
21.00-22.00	198	1	10	1	210	216
22.00-23.00	185	1	6	3	195	201
23.00-24.00	112	0	6	3	121	127
TOTALE	7.043	82	434	423	7.982	8.585
TOT DIURNO	6.578	81	415	396	7.470	8.036
TOT NOTTE	465	1	19	27	512	549

VOLUME ORARIO DI PUNTA INTERVALLO TEMPORALE 60 min						
Orario flusso max	Auto	Moto	Comm. Leggeri	Pesanti	Veicoli totali	Veicoli eq.
0-9 #N/D	460	2	21	32	515	557
9-15 12.00-13.00	482	4	29	34	549	596
15-24 18.00-19.00	641	641	44	26	1.352	763

Totali sezione
86
50
27
37
86
256
596
1.193
1.159
923
997
1.027
1.105
1.022
1.010
1.103
1.213
1.440
1.451
1.036
616
406
339
225
17.403
16.297
1.106

Totali Sezione
1.236
1.174
1.466



Strada:	SP248 - Via Vittoria est
Giorno:	mercoledì 23 settembre 2020
Radar 5 IN	
Direzione ovest	

VOLUME DI TRAFFICO INTERVALLO TEMPORALE 60 min

Orario	Auto	Moto	Comm. Leggeri	Pesanti	Veicoli totali	Veicoli eq.
00.00-00.15	11	0	0	0	11	11
00.15-00.30	12	0	0	0	12	12
00.30-00.45	13	0	0	0	13	13
00.45-01.00	7	0	0	0	7	7
01.00-01.15	7	0	0	0	7	7
01.15-01.30	7	0	0	0	7	7
01.30-01.45	6	0	0	0	6	6
01.45-02.00	5	0	0	0	5	5
02.00-02.15	4	0	0	0	4	4
02.15-02.30	2	0	0	0	2	2
02.30-02.45	2	0	0	0	2	2
02.45-03.00	5	0	0	1	6	7
03.00-03.15	1	0	0	0	1	1
03.15-03.30	4	0	0	2	6	8
03.30-03.45	4	0	1	6	11	18
03.45-04.00	0	0	0	0	0	0
04.00-04.15	1	0	1	1	3	5
04.15-04.30	7	0	2	3	12	16
04.30-04.45	10	0	4	1	15	18
04.45-05.00	6	0	3	3	12	17
05.00-05.15	17	0	1	5	23	29
05.15-05.30	27	0	3	5	35	42
05.30-05.45	26	0	4	6	36	44
05.45-06.00	33	2	0	4	39	42
06.00-06.15	24	0	4	5	33	40
06.15-06.30	50	0	1	8	59	68
06.30-06.45	86	1	7	5	99	107
06.45-07.00	94	0	3	6	103	111
07.00-07.15	109	4	10	8	131	142
07.15-07.30	135	3	8	6	152	161
07.30-07.45	198	3	6	6	213	221
07.45-08.00	136	2	11	1	150	156
08.00-08.15	155	1	7	9	172	184
08.15-08.30	115	2	8	6	131	140
08.30-08.45	121	2	5	8	136	146
08.45-09.00	108	1	9	5	123	132
09.00-09.15	91	1	10	11	113	129
09.15-09.30	108	1	7	6	122	131
09.30-09.45	107	1	3	10	121	132
09.45-10.00	99	2	6	8	115	125
10.00-10.15	101	0	8	9	118	131
10.15-10.30	78	0	5	12	95	110
10.30-10.45	98	1	8	16	123	143
10.45-11.00	95	1	9	6	111	121
11.00-11.15	97	0	13	9	119	135
11.15-11.30	95	1	10	10	116	131
11.30-11.45	96	2	11	6	115	126
11.45-12.00	90	1	5	5	101	108
12.00-12.15	131	2	3	3	139	143
12.15-12.30	104	0	5	9	118	130
12.30-12.45	115	0	7	7	129	140
12.45-13.00	78	1	6	5	90	98
13.00-13.15	116	2	8	5	131	139
13.15-13.30	107	4	6	5	122	128
13.30-13.45	141	3	7	11	162	175
13.45-14.00	98	0	12	10	120	136
14.00-14.15	109	2	8	14	133	150
14.15-14.30	99	2	9	11	121	136
14.30-14.45	83	2	7	8	100	111
14.45-15.00	90	0	6	8	104	115
15.00-15.15	106	1	7	9	123	135
15.15-15.30	115	0	10	9	130	140
15.30-15.45	110	0	11	9	130	145
15.45-16.00	130	0	12	9	151	168
16.00-16.15	109	3	5	5	122	128
16.15-16.30	116	1	9	5	131	140
16.30-16.45	146	3	9	5	163	171
16.45-17.00	130	2	9	4	145	153
17.00-17.15	147	2	6	9	164	175
17.15-17.30	137	1	7	8	153	164
17.30-17.45	167	2	6	5	180	187
17.45-18.00	161	1	5	4	171	177
18.00-18.15	176	0	6	6	188	197
18.15-18.30	147	3	7	5	162	169
18.30-18.45	152	2	4	5	163	169
18.45-19.00	146	0	2	2	150	153
19.00-19.15	126	2	5	1	134	137
19.15-19.30	98	2	6	2	108	112
19.30-19.45	123	1	3	1	128	130
19.45-20.00	110	0	0	2	112	114
20.00-20.15	88	0	2	0	90	91
20.15-20.30	64	0	1	0	65	66
20.30-20.45	73	1	0	0	74	74
20.45-21.00	53	0	1	0	54	55
21.00-21.15	46	0	2	2	50	53
21.15-21.30	51	0	2	0	53	54
21.30-21.45	50	0	1	0	51	52
21.45-22.00	31	0	0	0	31	31
22.00-22.15	36	0	1	0	37	38
22.15-22.30	30	0	0	1	31	32
22.30-22.45	22	0	1	0	23	24
22.45-23.00	44	1	0	0	45	45
23.00-23.15	21	0	0	0	21	21
23.15-23.30	27	0	0	0	27	27
23.30-23.45	29	0	0	0	29	29
23.45-24.00	21	0	0	0	21	21

Strada:	SP248 - Via Vittoria est
Giorno:	mercoledì 23 settembre 2020
Radar 5 OUT	
Direzione est	

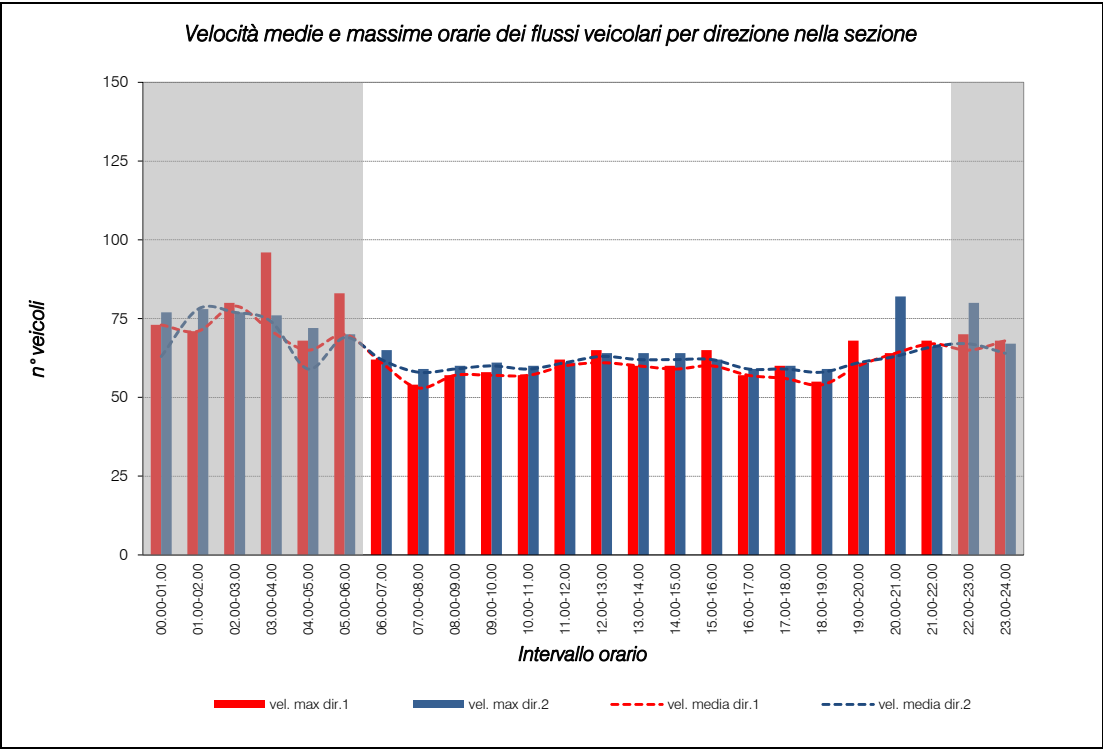
VOLUME DI TRAFFICO INTERVALLO TEMPORALE 60 min

Orario	Auto	Moto	Comm. Leggeri	Pesanti	Veicoli totali	Veicoli eq.
00.00-00.15	21	0	0	0	21	21
00.15-00.30	12	0	1	0	13	14
00.30-00.45	5	0	0	0	5	5
00.45-01.00	3	0	0	0	3	3
01.00-01.15	6	0	0	0	6	6
01.15-01.30	9	0	0	0	9	9
01.30-01.45	7	0	0	0	7	7
01.45-02.00	3	0	0	0	3	3
02.00-02.15	6	0	0	0	6	6
02.15-02.30	3	0	0	0	3	3
02.30-02.45	2	0	0	0	2	2
02.45-03.00	1	0	0	0	1	1
03.00-03.15	3	0	0	1	4	5
03.15-03.30	1	0	0	0	1	1
03.30-03.45	2	0	0	0	2	2
03.45-04.00	2	0	0	0	2	2
04.00-04.15	2	0	0	1	3	4
04.15-04.30	1	0	0	1	2	3
04.30-04.45	8	0	1	0	9	10
04.45-05.00	7	0	1	3	11	15
05.00-05.15	14	0	1	4	19	24
05.15-05.30	13	0	1	1	15	17
05.30-05.45	18	0	1	4	23	28
05.45-06.00	19	0	1	6	26	33
06.00-06.15	35	1	3	7	46	54
06.15-06.30	45	0	4	6	55	63
06.30-06.45	58	0	4	4	66	72
06.45-07.00	65	1	3	6	75	82
07.00-07.15	80	2	3	5	90	96
07.15-07.30	106	5	3	8	122	129
07.30-07.45	117	3	4	6	130	137
07.45-08.00	136	2	4	5	147	153
08.00-08.15	141	0	4	6	151	159
08.15-08.30	114	1	7	5	127	135
08.30-08.45	96	0	5	9	110	122
08.45-09.00	109	1	5	12	127	141
09.00-09.15	80	0	6	9	95	107
09.15-09.30	70	1	3	7	81	89
09.30-09.45	77	0	4	4	85	91
09.45-10.00	89	2	6	10	107	119
10.00-10.15	92	2	5	6	105	113
10.15-10.30	97	0	8	6	111	121
10.30-10.45	91	3	10	12	116	132
10.45-11.00	97	1	8	9	115	128
11.00-11.15	83	1	11	7	102	114
11.15-11.30	107	1	6	7	121	131
11.30-11.45	83	0	4	9	96	107
11.45-12.00	143	1	11	8	163	176
12.00-12.15	127	1	9	8	145	157
12.15-12.30	119	1	9	10	139	153
12.30-12.45	107	2	6	10	125	137
12.45-13.00	129	0	5	6	140	149
13.00-13.15	119	5	6	3	133	137
13.15-13.30	93	0	3	2	98	102
13.30-13.45	70	2	3	8	83	92
13.45-14.00	92	1	4	8	105	115
14.00-14.15	93	0	6	12	111	126
14.15-14.30	96	2	7	12	117	132
14.30-14.45	94	1	8	10	113	127
14.45-15.00	90	2	8	6	106	115
15.00-15.15	111	0	10	9	130	144
15.15-15.30	85	0	9	8	102	115
15.30-15.45	107	2	8	11	128	142
15.45-16.00	89	4	9	6	108	117
16.00-16.15	112	4	7	9	132	143
16.15-16.30	125	2	10	8	145	157
16.30-16.45	122	1	7	11	141	155
16.45-17.00	137	2	11	6	156	167
17.00-17.15	162	2	11	7	182	194
17.15-17.30	145	3	12	3	163	171
17.30-17.45	176	0	10	4	190	199
17.45-18.00	149	0	11	4	164	174
18.00-18.15	148	5	12	9	174	187
18.15-18.30	176	2	12	6	196	207
18.30-18.45	171	2	11	7	189	202
18.45-19.00	146	1	9	4	160	168
19.00-19.15	140	3	6	6	155	163
19.15-19.30	125	2	8	1	136	140
19.30-19.45	123	0	5	4	132	139
19.45-20.00	92	1	5	1	99	102
20.00-20.15	85	0	3	1	89	92
20.15-20.30	91	0	7	1	99	104
20.30-20.45	61	0	4	1	66	69
20.45-21.00	62	1	3	0	66	67
21.00-21.15	67	1	3	0	71	72
21.15-21.30	49	0	3	0	52	54
21.30-21.45	44	0	3	1	48	51
21.45-22.00	38	0	1	0	39	40
22.00-22.15	56	1	1	0	58	58
22.15-22.30	40	0	2	1	43	45
22.30-22.45	49	0	1	1	51	53
22.45-23.00	40	0	2	1	43	45
23.00-23.15	32	0	1	1	34	36
23.15-23.30	32	0	3	1	36	39
23.30-23.45	20	0	1	1	22	24
23.45-24.00	28	0	1	0	29	30

Strada:	SP248 - Via Vittoria est
Giorno:	mercoledì 23 settembre 2020
Radar 5 IN	
Direzione ovest	

VELOCITÀ DEL TRAFFICO INTERVALLO TEMPORALE 60 min						
Orario	Auto	Moto	Comm. Leggeri	Pesanti	vel. max dir.1	vel. media dir.1
00.00-01.00	73	0	0	0	73	73
01.00-02.00	71	0	0	0	71	71
02.00-03.00	79	0	0	80	80	79
03.00-04.00	75	0	96	63	96	71
04.00-05.00	63	0	67	68	68	65
05.00-06.00	71	45	83	63	83	70
06.00-07.00	62	46	60	60	62	61
07.00-08.00	53	53	52	54	54	53
08.00-09.00	57	56	57	53	57	57
09.00-10.00	57	55	57	58	58	57
10.00-11.00	57	54	57	57	57	57
11.00-12.00	60	62	62	58	62	60
12.00-13.00	62	65	61	59	65	61
13.00-14.00	60	55	60	59	60	60
14.00-15.00	60	57	57	55	60	59
15.00-16.00	60	65	64	59	65	60
16.00-17.00	57	51	56	55	57	57
17.00-18.00	57	60	56	52	60	56
18.00-19.00	55	53	55	53	55	54
19.00-20.00	60	68	60	59	68	60
20.00-21.00	64	53	62	0	64	64
21.00-22.00	68	0	65	47	68	67
22.00-23.00	66	70	69	49	70	65
23.00-24.00	68	0	0	0	68	68
MEDIA TOT	63	57	63	58	66	63
MEDIA DIURNO	59	57	59	56	61	59
MEDIA NOTTE	71	58	79	65	76	70

VELOCITÀ MEDIA ORARIA MASSIMA INTERVALLO TEMPORALE 60 min						
Orario vel max	Auto	Moto	Comm. Leggeri	Pesanti	max oraria	media oraria
0-9 02.00-03.00	79	0	0	80	96	79
9-15 12.00-13.00	62	65	61	59	65	61
15-24 23.00-24.00	68	0	0	0	70	68



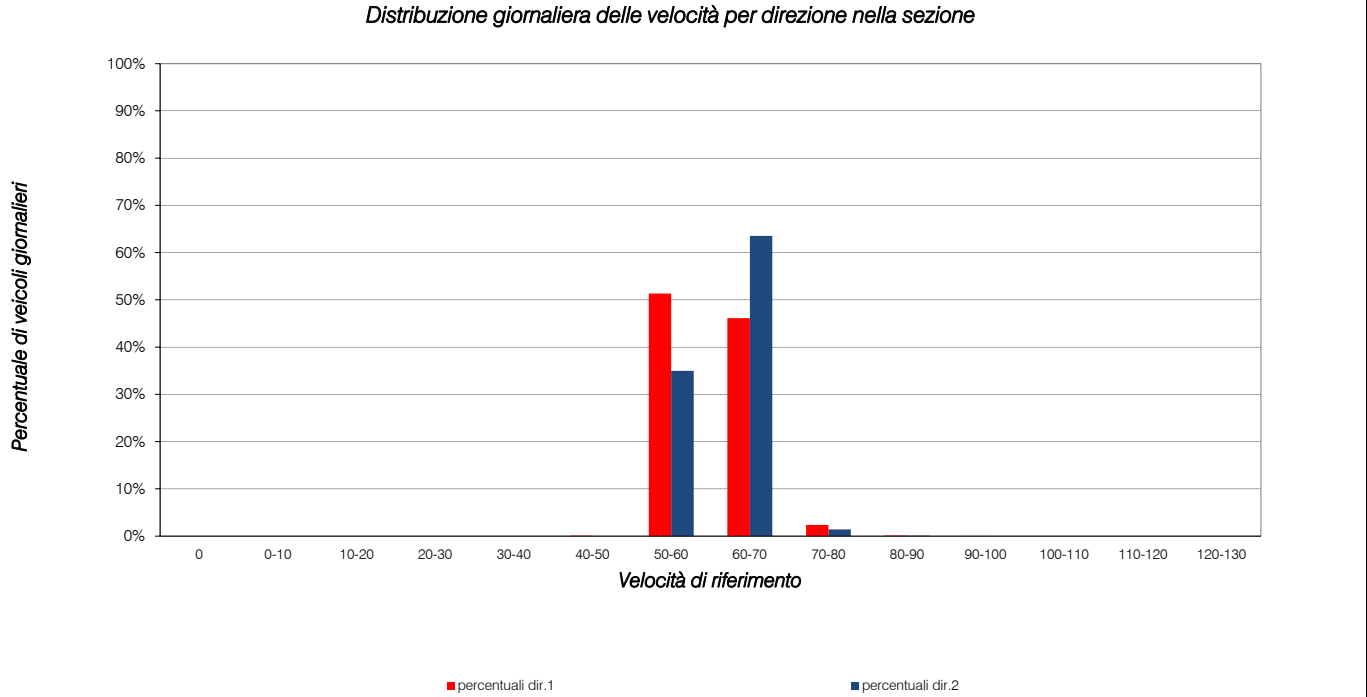
Strada:	SP248 - Via Vittoria est
Giorno:	mercoledì 23 settembre 2020
Radar 5 OUT	
Direzione est	

VELOCITÀ DEL TRAFFICO INTERVALLO TEMPORALE 60 min						
Orario	Auto	Moto	Comm. Leggeri	Pesanti	vel. max dir.2	vel. media dir.2
00.00-01.00	63	0	77	0	77	63
01.00-02.00	78	0	0	0	78	78
02.00-03.00	77	0	0	0	77	77
03.00-04.00	74	0	0	76	76	74
04.00-05.00	57	0	72	62	72	59
05.00-06.00	70	0	67	66	70	69
06.00-07.00	63	60	65	60	65	62
07.00-08.00	59	57	57	53	59	58
08.00-09.00	60	58	59	52	60	59
09.00-10.00	61	60	58	58	61	60
10.00-11.00	60	52	57	55	60	59
11.00-12.00	61	56	60	56	61	61
12.00-13.00	64	56	60	59	64	63
13.00-14.00	63	64	60	53	64	62
14.00-15.00	62	62	64	60	64	62
15.00-16.00	62	62	60	59	62	62
16.00-17.00	59	59	59	57	59	59
17.00-18.00	59	60	60	59	60	59
18.00-19.00	58	58	59	56	59	58
19.00-20.00	61	60	59	55	61	61
20.00-21.00	63	82	63	63	82	63
21.00-22.00	66	51	66	62	66	66
22.00-23.00	67	68	80	57	80	67
23.00-24.00	64	0	67	62	67	64
MEDIA TOT	64	60	63	59	67	64
MEDIA DIURNO	61	60	60	57	63	61
MEDIA NOTTE	69	68	73	65	75	69

VELOCITÀ MEDIA ORARIA MASSIMA INTERVALLO TEMPORALE 60 min						
Orario vel max	Auto	Moto	Comm. Leggeri	Pesanti	max oraria	media oraria
0-9 01.00-02.00	78	0	0	0	78	78
9-15 12.00-13.00	64	56	60	59	64	63
15-24 22.00-23.00	67	67	80	57	82	67

Media sezione
68
75
78
73
62
70
62
56
58
59
58
61
62
61
61
61
58
56
61
64
67
66
66
63
60
70

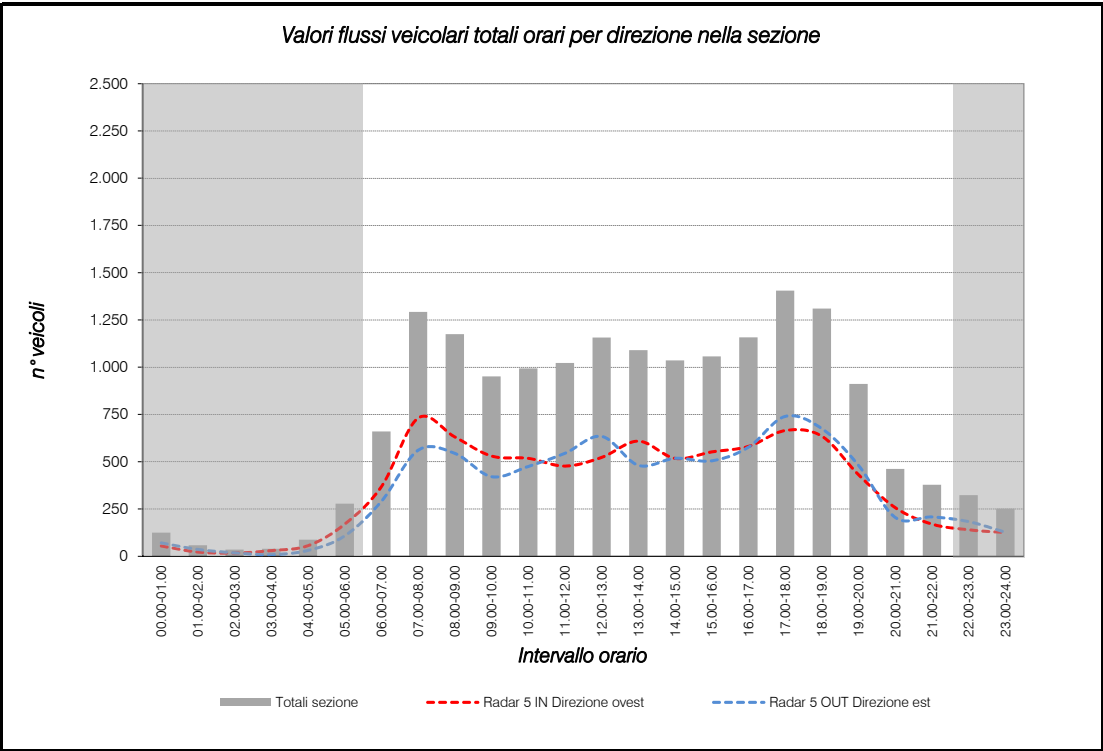
Media Sezione
79
62
68



Strada:	SP248 - Via Vittoria est
Giorno:	giovedì 24 settembre 2020
Radar 5 IN	
Direzione ovest	

VOLUME DI TRAFFICO INTERVALLO TEMPORALE 60 min						
Orario	Auto	Moto	Comm. Leggeri	Pesanti	Veicoli totali	Veicoli eq.
00.00-01.00	52	0	1	0	53	54
01.00-02.00	20	0	1	0	21	22
02.00-03.00	13	0	0	2	15	17
03.00-04.00	10	0	1	9	20	30
04.00-05.00	29	0	6	9	44	56
05.00-06.00	106	0	16	20	142	170
06.00-07.00	270	2	24	31	327	369
07.00-08.00	590	12	42	36	680	731
08.00-09.00	516	5	40	26	587	631
09.00-10.00	392	6	30	45	473	530
10.00-11.00	385	6	37	37	465	518
11.00-12.00	366	4	35	28	433	477
12.00-13.00	440	6	16	28	490	523
13.00-14.00	492	6	28	36	562	609
14.00-15.00	392	4	37	34	467	518
15.00-16.00	428	8	29	38	503	552
16.00-17.00	497	5	29	19	550	581
17.00-18.00	601	8	24	12	645	665
18.00-19.00	585	7	15	12	619	635
19.00-20.00	416	6	5	2	429	431
20.00-21.00	243	11	0	4	258	257
21.00-22.00	163	0	3	1	167	170
22.00-23.00	130	0	4	2	136	140
23.00-24.00	123	0	1	0	124	125
TOTALE	7.259	96	424	431	8.210	8.811
TOT DIURNO	6.776	96	394	389	7.655	8.197
TOT NOTTE	483	0	30	42	555	614

VOLUME ORARIO DI PUNTA INTERVALLO TEMPORALE 60 min						
Orario flusso max	Auto	Moto	Comm. Leggeri	Pesanti	Veicoli totali	Veicoli eq.
0-9 07.00-08.00	590	12	42	36	680	731
9-15 13.00-14.00	492	6	28	36	562	609
15-24 17.00-18.00	601	8	24	12	645	665



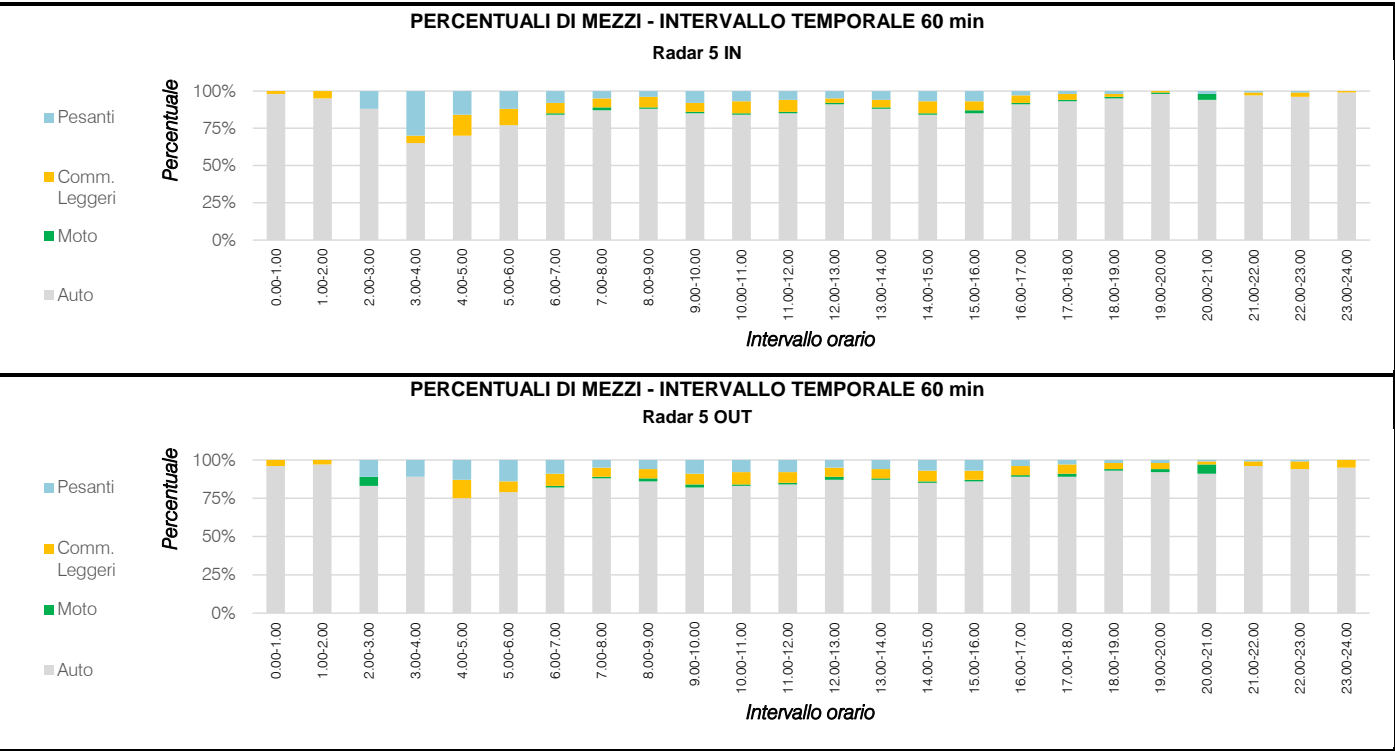
Strada:	SP248 - Via Vittoria est
Giorno:	giovedì 24 settembre 2020
Radar 5 OUT	
Direzione est	

VOLUME DI TRAFFICO INTERVALLO TEMPORALE 60 min						
Orario	Auto	Moto	Comm. Leggeri	Pesanti	Veicoli totali	Veicoli eq.
00.00-01.00	66	0	3	0	69	71
01.00-02.00	34	0	1	0	35	36
02.00-03.00	13	1	0	2	16	18
03.00-04.00	7	0	0	1	8	9
04.00-05.00	18	0	3	4	25	31
05.00-06.00	69	0	6	15	90	108
06.00-07.00	208	2	20	26	256	291
07.00-08.00	459	3	31	27	520	561
08.00-09.00	424	11	31	34	500	544
09.00-10.00	304	8	27	36	375	421
10.00-11.00	343	6	34	39	422	475
11.00-12.00	409	4	32	43	488	545
12.00-13.00	506	12	37	33	588	634
13.00-14.00	376	5	28	30	439	481
14.00-15.00	397	6	32	35	470	518
15.00-16.00	392	6	28	34	460	505
16.00-17.00	475	8	33	24	540	577
17.00-18.00	633	13	39	21	706	740
18.00-19.00	612	9	24	11	656	675
19.00-20.00	429	7	17	11	464	480
20.00-21.00	186	13	4	3	206	205
21.00-22.00	195	0	6	2	203	208
22.00-23.00	165	0	9	2	176	183
23.00-24.00	118	0	6	0	124	127
TOTALE	6.838	114	451	433	7.836	8.443
TOT DIURNO	6.348	113	423	409	7.293	7.860
TOT NOTTE	490	1	28	24	543	583

VOLUME ORARIO DI PUNTA INTERVALLO TEMPORALE 60 min						
Orario flusso max	Auto	Moto	Comm. Leggeri	Pesanti	Veicoli totali	Veicoli eq.
0-9 07.00-08.00	459	3	31	27	520	561
9-15 12.00-13.00	506	12	37	33	588	634
15-24 17.00-18.00	633	633	39	21	1.326	740

Totali sezione
125
58
35
39
87
278
660
1.292
1.175
951
993
1.022
1.157
1.090
1.036
1.057
1.158
1.405
1.310
911
462
378
323
252
17.254
16.057
1.197

Totali Sezione
1.292
1.243
1.405



Strada:	SP248 - Via Vittoria est
Giorno:	giovedì 24 settembre 2020

Radar 5 IN	Direzione ovest
------------	-----------------

VOLUME DI TRAFFICO INTERVALLO TEMPORALE 60 min

Orario	Auto	Moto	Comm. Leggeri	Pesanti	Veicoli totali	Veicoli eq.
00.00-00.15	18	0	1	0	19	20
00.15-00.30	14	0	0	0	14	14
00.30-00.45	11	0	0	0	11	11
00.45-01.00	9	0	0	0	9	9
01.00-01.15	7	0	0	0	7	7
01.15-01.30	6	0	0	0	6	6
01.30-01.45	3	0	0	0	3	3
01.45-02.00	4	0	1	0	5	6
02.00-02.15	5	0	0	0	5	5
02.15-02.30	4	0	0	0	4	4
02.30-02.45	2	0	0	2	4	6
02.45-03.00	2	0	0	0	2	2
03.00-03.15	2	0	0	3	5	8
03.15-03.30	5	0	0	0	5	5
03.30-03.45	0	0	0	4	4	8
03.45-04.00	3	0	1	2	6	9
04.00-04.15	6	0	2	3	11	15
04.15-04.30	8	0	1	0	9	10
04.30-04.45	6	0	1	3	10	14
04.45-05.00	9	0	2	3	14	18
05.00-05.15	12	0	5	9	26	38
05.15-05.30	24	0	2	4	30	35
05.30-05.45	38	0	1	2	41	44
05.45-06.00	32	0	8	5	45	54
06.00-06.15	35	0	4	3	42	47
06.15-06.30	48	0	3	5	56	63
06.30-06.45	88	0	12	13	113	132
06.45-07.00	99	2	5	10	116	128
07.00-07.15	145	3	13	19	180	204
07.15-07.30	118	3	10	3	134	141
07.30-07.45	170	4	11	5	190	199
07.45-08.00	157	2	8	9	176	188
08.00-08.15	146	3	9	8	166	177
08.15-08.30	149	0	8	5	162	171
08.30-08.45	116	0	12	7	135	148
08.45-09.00	105	2	11	6	124	135
09.00-09.15	109	0	11	9	129	144
09.15-09.30	94	3	4	11	112	124
09.30-09.45	86	2	6	12	106	120
09.45-10.00	103	1	9	13	126	143
10.00-10.15	89	2	7	10	108	121
10.15-10.30	99	0	10	9	118	132
10.30-10.45	95	2	12	10	119	134
10.45-11.00	102	2	8	8	120	131
11.00-11.15	89	0	5	9	103	115
11.15-11.30	79	0	16	7	102	117
11.30-11.45	96	3	9	8	116	127
11.45-12.00	102	1	5	4	112	118
12.00-12.15	122	3	5	6	136	143
12.15-12.30	110	1	5	10	126	138
12.30-12.45	118	1	3	7	129	137
12.45-13.00	90	1	3	5	99	105
13.00-13.15	122	1	6	4	133	140
13.15-13.30	127	1	7	10	145	158
13.30-13.45	119	3	6	11	139	152
13.45-14.00	124	1	9	11	145	160
14.00-14.15	98	1	12	11	122	139
14.15-14.30	100	1	6	9	116	128
14.30-14.45	94	2	14	7	117	130
14.45-15.00	100	0	5	7	112	122
15.00-15.15	92	0	9	10	111	126
15.15-15.30	117	4	10	13	144	160
15.30-15.45	106	3	6	10	125	137
15.45-16.00	113	1	4	8	126	139
16.00-16.15	136	1	8	5	148	157
16.15-16.30	109	2	7	6	124	139
16.30-16.45	130	2	5	4	141	147
16.45-17.00	123	1	9	4	137	145
17.00-17.15	123	1	10	4	138	147
17.15-17.30	132	2	5	3	142	147
17.30-17.45	160	3	5	2	170	173
17.45-18.00	159	2	4	3	168	172
18.00-18.15	137	3	4	5	149	155
18.15-18.30	161	3	4	4	172	177
18.30-18.45	166	0	4	2	172	176
18.45-19.00	121	1	3	1	126	128
19.00-19.15	114	2	1	0	117	117
19.15-19.30	97	0	4	1	102	105
19.30-19.45	97	4	0	1	102	101
19.45-20.00	108	0	0	0	108	108
20.00-20.15	64	4	0	1	69	68
20.15-20.30	45	5	0	1	51	50
20.30-20.45	75	2	0	1	78	78
20.45-21.00	59	0	0	1	60	61
21.00-21.15	46	0	2	1	49	51
21.15-21.30	46	0	0	0	46	46
21.30-21.45	42	0	0	0	42	42
21.45-22.00	29	0	1	0	30	31
22.00-22.15	29	0	1	0	30	31
22.15-22.30	33	0	1	0	34	35
22.30-22.45	35	0	0	1	36	37
22.45-23.00	33	0	2	1	36	38
23.00-23.15	39	0	1	0	40	41
23.15-23.30	30	0	0	0	30	30
23.30-23.45	27	0	0	0	27	27
23.45-24.00	27	0	0	0	27	27

Strada:	SP248 - Via Vittoria est
Giorno:	giovedì 24 settembre 2020

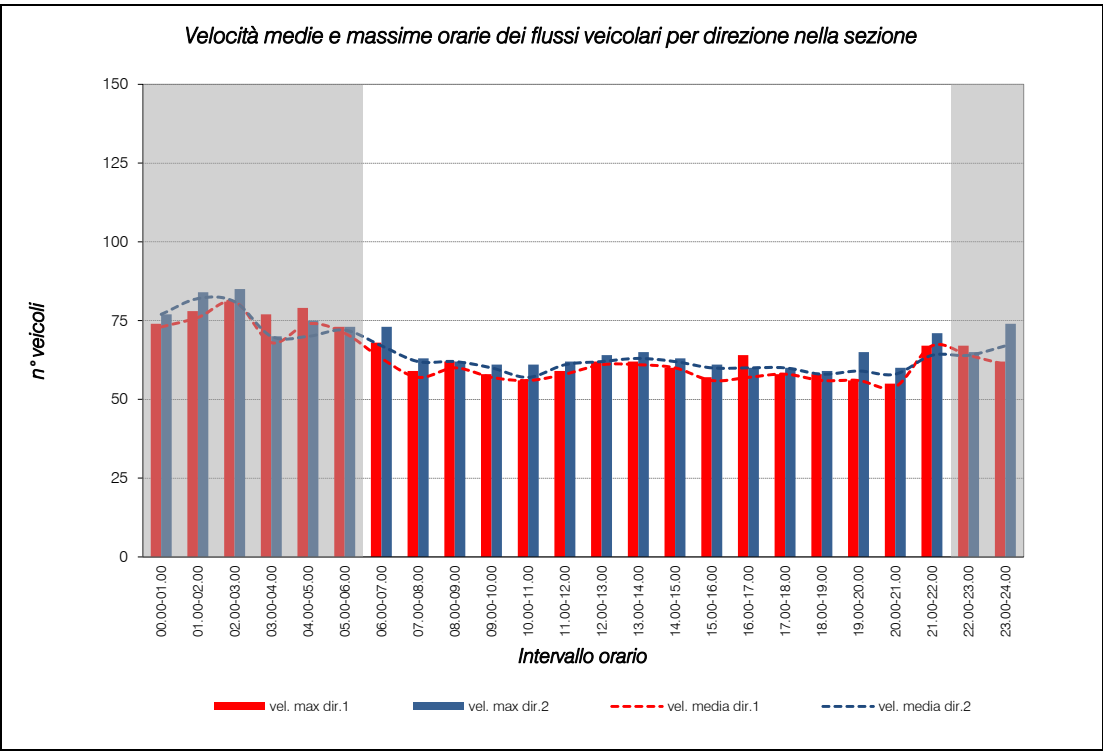
Radar 5 OUT	Direzione est
-------------	---------------

VOLUME DI TRAFFICO INTERVALLO TEMPORALE 60 min

Orario	Auto	Moto	Comm. Leggeri	Pesanti	Veicoli totali	Veicoli eq.
00.00-00.15	22	0	1	0	23	24
00.15-00.30	19	0	0	0	19	19
00.30-00.45	15	0	1	0	16	17
00.45-01.00	10	0	1	0	11	12
01.00-01.15	13	0	1	0	14	15
01.15-01.30	8	0	0	0	8	8
01.30-01.45	7	0	0	0	7	7
01.45-02.00	6	0	0	0	6	6
02.00-02.15	5	0	0	0	5	5
02.15-02.30	0	0	0	1	1	2
02.30-02.45	3	0	0	0	3	3
02.45-03.00	5	1	0	1	7	8
03.00-03.15	3	0	0	0	3	3
03.15-03.30	1	0	0	0	1	1
03.30-03.45	1	0	0	1	2	3
03.45-04.00	2	0	0	0	2	2
04.00-04.15	3	0	0	2	5	7
04.15-04.30	2	0	1	0	3	4
04.30-04.45	6	0	1	1	8	10
04.45-05.00	7	0	1	1	9	11
05.00-05.15	13	0	1	5	19	25
05.15-05.30	10	0	1	3	14	18
05.30-05.45	19	0	2	4	25	30
05.45-06.00	27	0	2	3	32	36
06.00-06.15	39	0	4	8	51	61
06.15-06.30	37	0	4	5	46	53
06.30-06.45	61	0	5	6	72	81
06.45-07.00	71	2	7	7	87	97
07.00-07.15	86	0	7	6	99	109
07.15-07.30	112	0	8	9	129	142
07.30-07.45	127	1	8	7	143	154
07.45-08.00	134	2	8	5	149	157
08.00-08.15	133	5	8	11	157	170
08.15-08.30	121	2	8	5	136	144
08.30-08.45	85	2	7	8	102	113
08.45-09.00	85	2	8	10	105	118
09.00-09.15	66	0	6	9	81	93
09.15-09.30	90	7	8	10	115	126
09.30-09.45	79	1	7	7	94	104
09.45-10.00	69	0	6	10	85	98
10.00-10.15	74	0	5	9	88	100
10.15-10.30	91	4	9	10	114	127
10.30-10.45	85	1	9	11	106	121
10.45-11.00	93	1	11	9	114	128
11.00-11.15	87	1	9	12	109	125
11.15-11.30	98	1	7	10	116	129
11.30-11.45	101	1	6	12	120	135
11.45-12.00	123	1	10	9	143	157
12.00-12.15	152	5	11	10	178	191
12.15-12.30	106	4	7	8	125	135
12.30-12.45	130	2	11	4	147	156
12.45-13.00	118	1	8	11	138	153
13.00-13.15	112	1	7	8	128	139
13.15-13.30	97	1	8	2	108	114
13.30-13.45	75	2	5	8	90	100
13.45-14.00	92	1	8	12	113	129
14.00-14.15	100	1	7	6	114	123
14.15-14.30	96	2	8	12	118	133
14.30-14.45	97	3	8	7	115	125
14.45-15.00	104	0	9	10	123	138
15.00-15.15	95	1	8	11	115	130
15.15-15.30	87	0	7	6	100	110
15.30-15.45	107	1	8	9	125	138
15.45-16.00	103	4	5	8	120	129
16.00-16.15	98	3	8	6	115	124
16.15-16.30	133	2	8	5	148	156
16.30-16.45	136	1	9	7	163	170
16.45-17.00	108	2	8	6	124	133
17.00-17.15	147	4	8	3	162	167
17.15-17.30	142	2	10	6	160	170
17.30-17.45	186	4	11	6	207	217
17.45-18.00	158	3	10	6	177	187
18.00-18.15	167	5	8	4	184	190
18.15-18.30	149	3	7	1	160	163
18.30-18.45	138	1	4	3	146	151
18.45-19.00	158	0	5	3	166	172
19.00-19.15	127	2	6	3	138	143
19.15-19.30	124	1	6	3	134	140
19.30-19.45	69	3	2	3	77	80
19.45-20.00	109	1	3	2	115	118
20.00-20.15	26	7	0	0	33	30
20.15-20.30	27	6	0	1	34	32
20.30-20.45	67	0	2	0	69	70
20.45-21.00	66	0	2	2	70	73
21.00-21.15	54	0	1	0	55	56
21.15-21.30	55	0	2	1	58	60
21.30-21.45	48	0	2	1	51	53
21.45-22.00	38	0	1	0	39	40
22.00-22.15	43	0	3	0	46	48
22.15-22.30	43	0	2	0	45	46
22.30-22.45	38	0	2	1	41	43
22.45-23.00	41	0	2	1	44	46
23.00-23.15	21	0	2	0	23	24
23.15-23.30	34	0	2	0	36	37
23.30-23.45	30	0	1	0	31	32
23.45-24.00	33	0	1	0	34	35

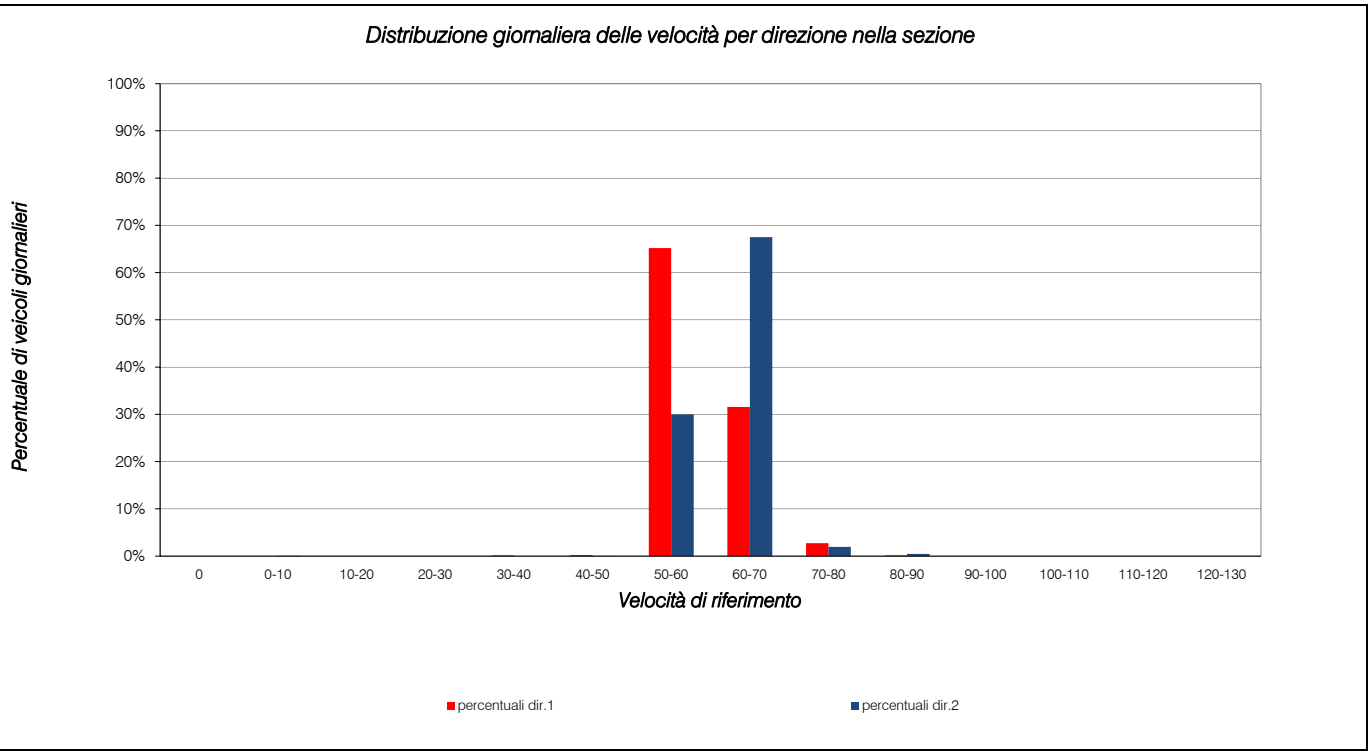
Strada:	SP248 - Via Vittoria est					
Giorno:	giovedì 24 settembre 2020					
Radar 5 IN					Direzione ovest	
VELOCITÀ DEL TRAFFICO INTERVALLO TEMPORALE 60 min						
Orario	Auto	Moto	Comm. Leggeri	Pesanti	vel. max dir.1	vel. media dir.1
00.00-01.00	74	0	57	0	74	73
01.00-02.00	76	0	78	0	78	76
02.00-03.00	81	0	0	79	81	81
03.00-04.00	74	0	77	60	77	68
04.00-05.00	79	0	71	62	79	74
05.00-06.00	73	0	72	64	73	71
06.00-07.00	63	68	63	60	68	63
07.00-08.00	57	38	59	56	59	57
08.00-09.00	60	62	59	56	62	60
09.00-10.00	58	41	55	56	58	57
10.00-11.00	56	52	56	55	56	56
11.00-12.00	58	50	59	54	59	58
12.00-13.00	61	55	62	58	62	61
13.00-14.00	62	61	61	58	62	61
14.00-15.00	60	51	59	57	60	60
15.00-16.00	57	51	52	54	57	56
16.00-17.00	57	64	56	55	64	57
17.00-18.00	58	56	57	54	58	58
18.00-19.00	56	58	53	54	58	56
19.00-20.00	56	48	54	49	56	56
20.00-21.00	55	48	0	52	55	54
21.00-22.00	67	0	64	48	67	67
22.00-23.00	65	0	67	58	67	64
23.00-24.00	62	0	56	0	62	61
MEDIA TOT	64	54	61	57	65	63
MEDIA DIURNO	59	54	58	55	60	59
MEDIA NOTTE	73	0	68	65	74	71

VELOCITÀ MEDIA ORARIA MASSIMA INTERVALLO TEMPORALE 60 min						
Orario vel max	Auto	Moto	Comm. Leggeri	Pesanti	max oraria	media oraria
0-9 02.00-03.00	81	0	0	79	81	81
9-15 12.00-13.00	61	55	62	58	62	61
15-24 21.00-22.00	67	0	64	48	67	67



Strada:	SP248 - Via Vittoria est					
Giorno:	giovedì 24 settembre 2020					
Radar 5 OUT					Direzione est	
VELOCITÀ DEL TRAFFICO INTERVALLO TEMPORALE 60 min						
Orario	Auto	Moto	Comm. Leggeri	Pesanti	vel. max dir.2	vel. media dir.2
00.00-01.00	77	0	71	0	77	77
01.00-02.00	82	0	84	0	84	82
02.00-03.00	85	57	0	68	85	81
03.00-04.00	70	0	0	70	70	70
04.00-05.00	70	0	75	68	75	70
05.00-06.00	73	0	71	67	73	72
06.00-07.00	67	73	66	64	73	67
07.00-08.00	62	56	63	57	63	62
08.00-09.00	62	60	61	58	62	62
09.00-10.00	61	61	60	56	61	60
10.00-11.00	57	57	61	55	61	57
11.00-12.00	62	62	61	55	62	61
12.00-13.00	63	58	64	58	64	62
13.00-14.00	64	65	64	58	65	63
14.00-15.00	63	59	59	55	63	62
15.00-16.00	61	52	58	56	61	60
16.00-17.00	60	51	59	56	60	60
17.00-18.00	60	57	60	56	60	60
18.00-19.00	59	55	56	53	59	58
19.00-20.00	59	65	58	52	65	59
20.00-21.00	58	60	60	55	60	58
21.00-22.00	65	0	71	44	71	64
22.00-23.00	65	0	65	55	65	64
23.00-24.00	67	0	74	0	74	67
MEDIA TOT	66	59	65	58	67	65
MEDIA DIURNO	61	59	61	56	63	61
MEDIA NOTTE	74	57	73	66	75	73

VELOCITÀ MEDIA ORARIA MASSIMA INTERVALLO TEMPORALE 60 min						
Orario vel max	Auto	Moto	Comm. Leggeri	Pesanti	max oraria	media oraria
0-9 01.00-02.00	82	0	84	0	85	82
9-15 13.00-14.00	64	65	64	58	65	63
15-24 23.00-24.00	67	67	74	0	74	67



RILIEVI AUTOMATICI: Radar 6 IN e Radar 6 OUT

DATI GENERALI

Strada:	SP248 - Via Vittoria ovest		
Posizione:	Sezione 6		
Direzione:	Radar 6 IN	verso:	est
Direzione:	Radar 6 OUT	verso:	ovest
Corsie rilevate	due corsie, doppio senso di circolazione		

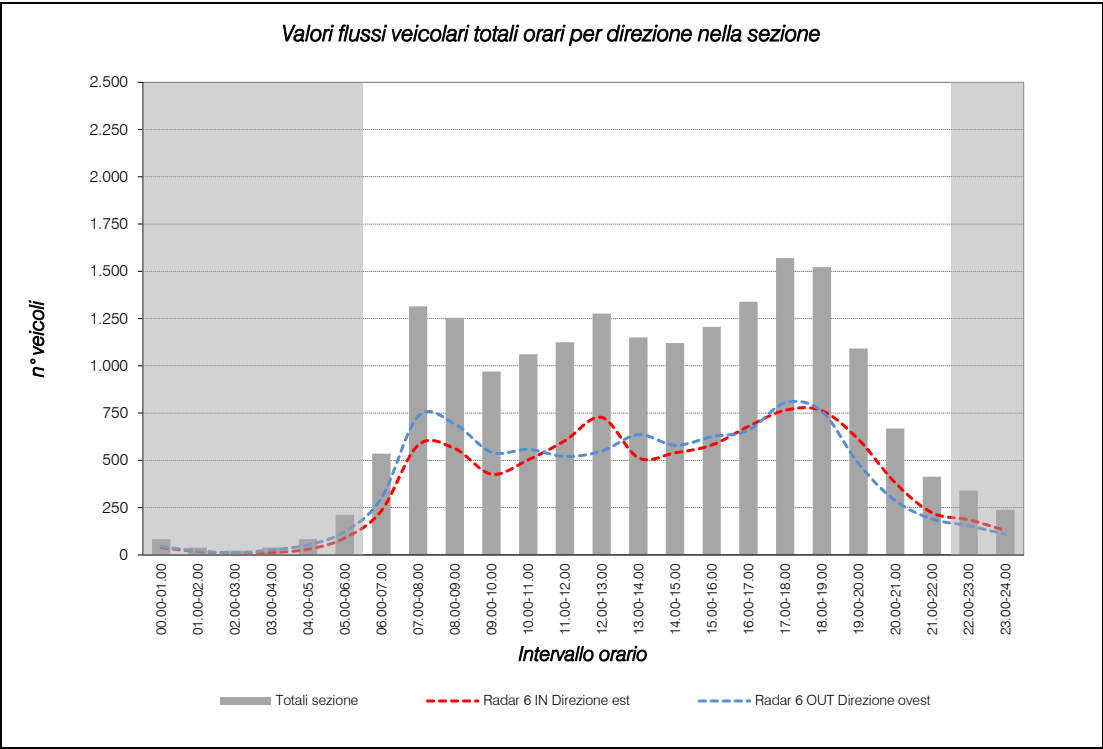
Primo giorno di rilievo:	mercoledì 23 settembre 2020	Condizioni meteo	variabile
Secondo giorno di rilievo:	giovedì 24 settembre 2020	Condizioni meteo	variabile

2 giorni di rilievo compresi tra mercoledì 23/09/2020 e giovedì 24/09/2020



Strada:	SP248 - Via Vittoria ovest					
Giorno:	mercoledì 23 settembre 2020					
Radar 6 IN					Direzione est	
VOLUME DI TRAFFICO INTERVALLO TEMPORALE 60 min						
Orario	Auto	Moto	Comm. Leggeri	Pesanti	Veicoli totali	Veicoli eq.
00.00-01.00	36	6	0	0	42	39
01.00-02.00	16	2	0	0	18	17
02.00-03.00	10	0	0	0	10	10
03.00-04.00	10	0	1	0	11	12
04.00-05.00	17	1	4	3	25	30
05.00-06.00	62	3	6	8	79	89
06.00-07.00	152	4	20	25	201	234
07.00-08.00	483	21	26	24	554	581
08.00-09.00	463	17	32	21	533	562
09.00-10.00	341	8	24	23	396	427
10.00-11.00	392	11	29	31	463	503
11.00-12.00	486	6	38	29	559	604
12.00-13.00	623	9	29	28	689	727
13.00-14.00	441	15	26	13	495	514
14.00-15.00	406	7	35	39	487	540
15.00-16.00	484	6	32	23	545	581
16.00-17.00	573	9	36	24	642	680
17.00-18.00	688	12	27	15	742	765
18.00-19.00	694	13	27	11	745	763
19.00-20.00	576	7	16	3	602	610
20.00-21.00	362	4	7	3	376	381
21.00-22.00	220	3	1	0	224	223
22.00-23.00	182	1	2	0	185	186
23.00-24.00	121	1	2	2	126	129
TOTALE	7.838	166	420	325	8.749	9.207
TOT DIURNO	7.384	152	405	312	8.253	8.695
TOT NOTTE	454	14	15	13	496	512

VOLUME ORARIO DI PUNTA INTERVALLO TEMPORALE 60 min						
Orario flusso max	Auto	Moto	Comm. Leggeri	Pesanti	Veicoli totali	Veicoli eq.
0-9 07.00-08.00	483	21	26	24	554	581
9-15 12.00-13.00	623	9	29	28	689	727
15-24 17.00-18.00	688	12	27	15	742	765

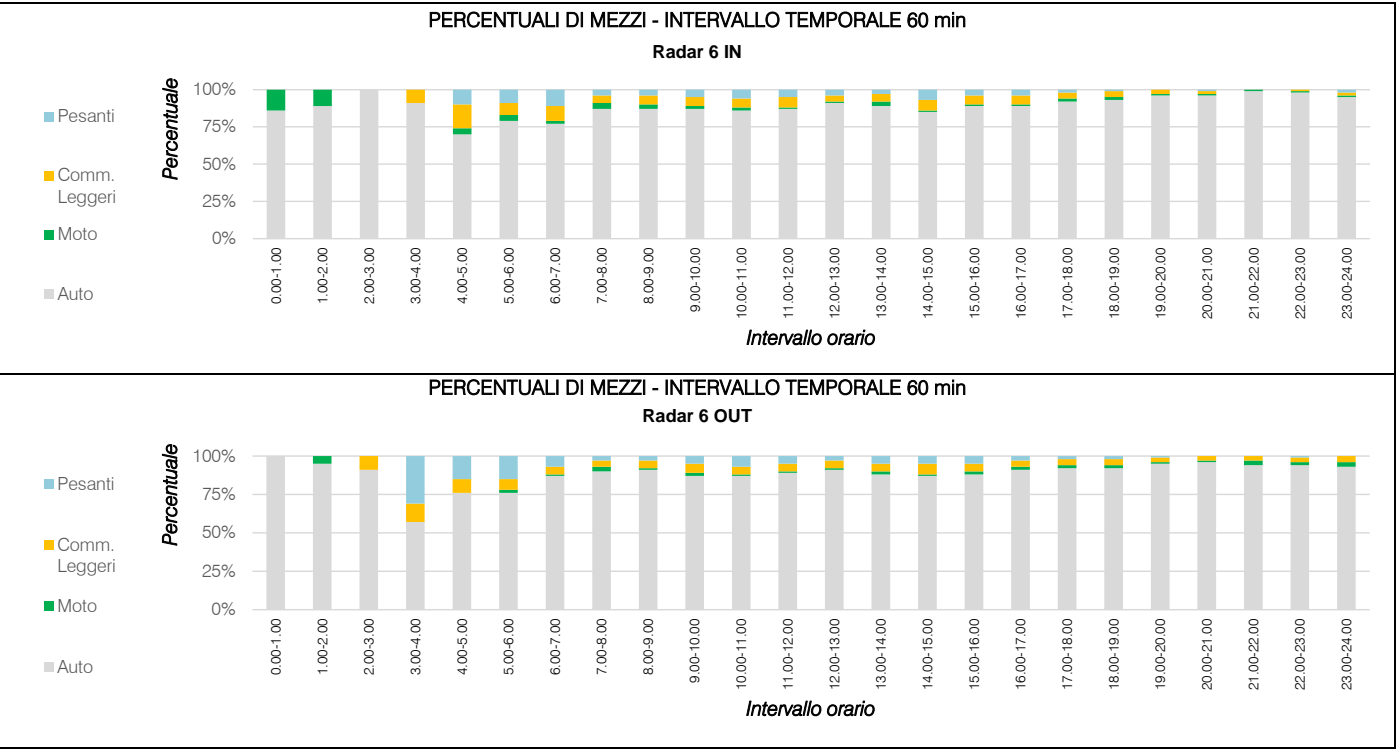


Strada:	SP248 - Via Vittoria ovest					
Giorno:	mercoledì 23 settembre 2020					
Radar 6 OUT					Direzione ovest	
VOLUME DI TRAFFICO INTERVALLO TEMPORALE 60 min						
Orario	Auto	Moto	Comm. Leggeri	Pesanti	Veicoli totali	Veicoli eq.
00.00-01.00	44	0	0	0	44	44
01.00-02.00	20	1	0	0	21	21
02.00-03.00	10	0	1	0	11	12
03.00-04.00	7	0	2	8	17	26
04.00-05.00	31	0	4	8	43	53
05.00-06.00	75	2	7	18	102	123
06.00-07.00	238	3	14	20	275	301
07.00-08.00	645	19	27	19	710	733
08.00-09.00	601	4	35	18	658	692
09.00-10.00	447	8	28	25	508	543
10.00-11.00	443	6	24	38	511	558
11.00-12.00	431	4	25	25	485	521
12.00-13.00	470	7	25	19	521	549
13.00-14.00	525	9	32	29	595	636
14.00-15.00	468	4	36	28	536	580
15.00-16.00	512	9	32	30	583	625
16.00-17.00	577	11	28	17	633	659
17.00-18.00	714	15	30	19	778	805
18.00-19.00	683	17	29	12	741	759
19.00-20.00	449	7	14	4	474	482
20.00-21.00	272	2	9	0	283	287
21.00-22.00	180	5	5	0	190	190
22.00-23.00	143	3	5	1	152	154
23.00-24.00	101	3	4	0	108	109
TOTALE	8.086	139	416	338	8.979	9.462
TOT DIURNO	7.655	130	393	303	8.481	8.920
TOT NOTTE	431	9	23	35	498	542

VOLUME ORARIO DI PUNTA INTERVALLO TEMPORALE 60 min						
Orario flusso max	Auto	Moto	Comm. Leggeri	Pesanti	Veicoli totali	Veicoli eq.
0-9 07.00-08.00	645	19	27	19	710	733
9-15 13.00-14.00	525	9	32	29	595	636
15-24 17.00-18.00	714	15	30	19	805	848

Totali sezione
83
38
22
38
83
212
535
1.314
1.254
970
1.061
1.125
1.276
1.150
1.120
1.206
1.339
1.570
1.522
1.092
668
413
340
238
18.669
17.615
1.054

Totali Sezione
1.314
1.363
1.570



Strada:	SP248 - Via Vittoria ovest
Giorno:	mercoledì 23 settembre 2020
Radar 6 IN	
Direzione est	

VOLUME DI TRAFFICO INTERVALLO TEMPORALE 60 min

Orario	Auto	Moto	Comm. Leggeri	Pesanti	Veicoli totali	Veicoli eq.
00.00-00.15	20	3	0	0	23	22
00.15-00.30	7	1	0	0	8	8
00.30-00.45	4	1	0	0	5	5
00.45-01.00	5	1	0	0	6	6
01.00-01.15	3	1	0	0	4	4
01.15-01.30	7	1	0	0	8	8
01.30-01.45	3	0	0	0	3	3
01.45-02.00	3	0	0	0	3	3
02.00-02.15	5	0	0	0	5	5
02.15-02.30	3	0	0	0	3	3
02.30-02.45	0	0	0	0	0	0
02.45-03.00	2	0	0	0	2	2
03.00-03.15	3	0	0	0	3	3
03.15-03.30	3	0	0	0	3	3
03.30-03.45	3	0	0	0	3	3
03.45-04.00	1	0	1	0	2	3
04.00-04.15	3	1	1	1	6	7
04.15-04.30	2	0	0	0	2	2
04.30-04.45	4	0	0	0	4	4
04.45-05.00	8	0	3	2	13	17
05.00-05.15	10	1	1	3	15	18
05.15-05.30	14	1	1	1	17	18
05.30-05.45	14	0	1	2	17	20
05.45-06.00	24	1	3	2	30	33
06.00-06.15	26	0	5	6	37	46
06.15-06.30	29	1	6	5	41	49
06.30-06.45	50	1	8	5	64	73
06.45-07.00	47	2	1	9	59	68
07.00-07.15	80	7	5	7	99	105
07.15-07.30	110	4	8	8	130	140
07.30-07.45	150	6	10	2	168	172
07.45-08.00	143	4	3	7	157	164
08.00-08.15	132	7	8	3	150	154
08.15-08.30	143	4	7	5	159	166
08.30-08.45	101	4	8	8	121	131
08.45-09.00	87	2	9	5	103	112
09.00-09.15	80	2	7	6	95	104
09.15-09.30	89	2	8	5	104	112
09.30-09.45	84	3	4	4	95	100
09.45-10.00	88	1	5	8	102	112
10.00-10.15	90	3	7	6	106	114
10.15-10.30	99	3	9	9	120	132
10.30-10.45	95	3	11	8	117	129
10.45-11.00	108	2	2	8	120	128
11.00-11.15	103	1	12	7	123	136
11.15-11.30	109	1	5	8	123	133
11.30-11.45	106	1	9	9	125	138
11.45-12.00	168	3	12	5	188	198
12.00-12.15	179	3	11	7	200	211
12.15-12.30	169	2	8	6	185	194
12.30-12.45	174	4	8	10	196	208
12.45-13.00	101	0	2	5	108	114
13.00-13.15	137	3	7	3	150	155
13.15-13.30	97	5	5	1	108	109
13.30-13.45	115	4	6	4	129	134
13.45-14.00	92	3	8	5	108	116
14.00-14.15	82	2	7	13	104	120
14.15-14.30	104	2	13	12	131	149
14.30-14.45	110	2	6	11	129	142
14.45-15.00	110	1	9	3	123	130
15.00-15.15	137	3	7	5	154	162
15.15-15.30	112	2	7	5	126	134
15.30-15.45	113	1	12	4	135	150
15.45-16.00	120	0	4	6	130	136
16.00-16.15	143	2	11	6	163	178
16.15-16.30	143	2	9	6	159	168
16.30-16.45	150	2	7	8	167	176
16.45-17.00	151	3	9	5	178	188
17.00-17.15	154	3	8	6	171	180
17.15-17.30	159	3	12	2	176	183
17.30-17.45	206	4	2	4	216	219
17.45-18.00	169	2	5	3	179	184
18.00-18.15	191	4	7	5	207	214
18.15-18.30	166	3	7	4	180	186
18.30-18.45	177	2	7	1	187	191
18.45-19.00	160	4	6	1	171	173
19.00-19.15	156	2	5	1	164	167
19.15-19.30	159	2	9	1	171	176
19.30-19.45	138	1	2	0	141	142
19.45-20.00	123	2	0	1	126	126
20.00-20.15	101	2	2	0	105	105
20.15-20.30	94	1	3	2	100	103
20.30-20.45	93	1	1	0	95	95
20.45-21.00	74	0	1	1	76	78
21.00-21.15	66	1	0	0	67	67
21.15-21.30	61	1	0	0	62	62
21.30-21.45	46	0	1	0	47	48
21.45-22.00	47	1	0	0	48	48
22.00-22.15	40	0	1	0	41	42
22.15-22.30	45	0	0	0	45	45
22.30-22.45	50	1	0	0	51	51
22.45-23.00	47	0	1	0	48	49
23.00-23.15	38	0	0	0	38	38
23.15-23.30	25	0	0	2	27	29
23.30-23.45	28	1	1	0	30	30
23.45-24.00	30	0	1	0	31	32

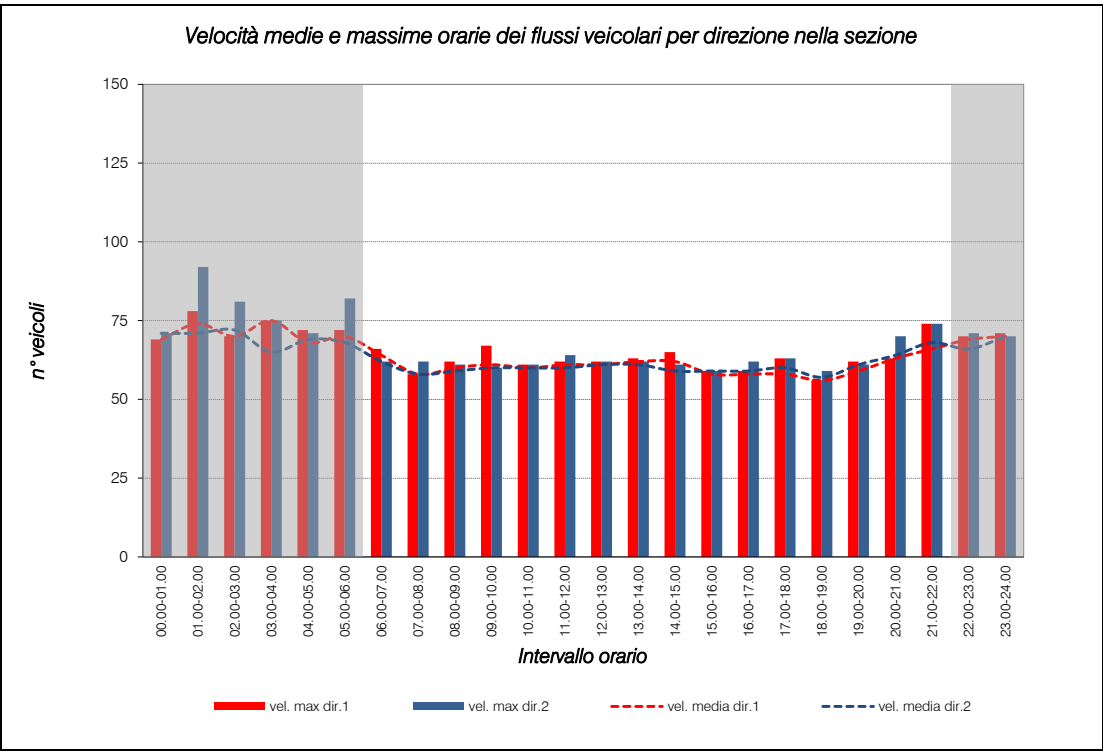
Strada:	SP248 - Via Vittoria ovest
Giorno:	mercoledì 23 settembre 2020
Radar 6 OUT	
Direzione ovest	

VOLUME DI TRAFFICO INTERVALLO TEMPORALE 60 min

Orario	Auto	Moto	Comm. Leggeri	Pesanti	Veicoli totali	Veicoli eq.
00.00-00.15	13	0	0	0	13	13
00.15-00.30	9	0	0	0	9	9
00.30-00.45	16	0	0	0	16	16
00.45-01.00	6	0	0	0	6	6
01.00-01.15	6	1	0	0	7	7
01.15-01.30	8	0	0	0	8	8
01.30-01.45	3	0	0	0	3	3
01.45-02.00	3	0	0	0	3	3
02.00-02.15	4	0	0	0	4	4
02.15-02.30	1	0	0	0	1	1
02.30-02.45	1	0	0	0	1	1
02.45-03.00	4	0	1	0	5	6
03.00-03.15	3	0	0	0	3	3
03.15-03.30	3	0	0	2	5	7
03.30-03.45	1	0	1	6	8	15
03.45-04.00	0	0	1	0	1	2
04.00-04.15	2	0	1	1	4	6
04.15-04.30	9	0	1	2	12	15
04.30-04.45	13	0	1	2	16	19
04.45-05.00	7	0	1	3	11	15
05.00-05.15	18	0	0	3	21	24
05.15-05.30	14	1	2	6	23	30
05.30-05.45	20	0	4	1	25	28
05.45-06.00	23	1	1	8	33	41
06.00-06.15	20	0	3	3	26	31
06.15-06.30	50	0	4	7	61	70
06.30-06.45	78	0	3	5	86	93
06.45-07.00	90	3	4	5	102	108
07.00-07.15	147	6	6	6	165	171
07.15-07.30	176	2	9	8	195	207
07.30-07.45	164	6	5	3	178	181
07.45-08.00	158	5	7	2	172	175
08.00-08.15	156	0	7	6	169	179
08.15-08.30	171	2	7	4	184	191
08.30-08.45	148	0	9	2	159	166
08.45-09.00	126	2	12	6	146	157
09.00-09.15	121	1	9	7	138	149
09.15-09.30	110	2	4	7	123	131
09.30-09.45	107	2	8	6	123	132
09.45-10.00	109	3	7	5	124	131
10.00-10.15	114	0	6	7	127	137
10.15-10.30	97	4	4	13	118	131
10.30-10.45	115	1	9	10	135	149
10.45-11.00	117	1	5	8	131	141
11.00-11.15	113	0	6	7	126	136
11.15-11.30	114	1	4	8	127	137
11.30-11.45	93	2	8	5	108	116
11.45-12.00	111	1	7	5	124	132
12.00-12.15	126	3	5	3	137	141
12.15-12.30	102	1	6	7	116	126
12.30-12.45	100	2	8	6	116	125
12.45-13.00	142	1	6	3	152	158
13.00-13.15	129	2	6	7	144	153
13.15-13.30	136	3	5	3	147	151
13.30-13.45	123	3	8	12	146	161
13.45-14.00	137	1	13	7	158	171
14.00-14.15	136	2	13	10	161	177
14.15-14.30	107	0	10	8	125	138
14.30-14.45	110	1	4	5	120	127
14.45-15.00	115	1	9	5	130	139
15.00-15.15	124	1	9	7	141	152
15.15-15.30	132	3	7	3	145	150
15.30-15.45	127	3	8	10	148	161
15.45-16.00	129	2	5	10	146	162
16.00-16.15	121	4	5	8	138	147
16.15-16.30	140	2	8	6	156	165
16.30-16.45	166	1	10	1	178	184
16.45-17.00	150	4	5	2	161	164
17.00-17.15	169	7	7	8	191	199
17.15-17.30	170	3	9	4	186	193
17.30-17.45	197	3	7	4	211	217
17.45-18.00	178	2	7	3	190	196
18.00-18.15	162	4	8	4	178	184
18.15-18.30	184	5	8	4	201	207
18.30-18.45	191	5	9	2	207	211
18.45-19.00	146	3	4	2	155	158
19.00-19.15	127	3	4	1	135	137
19.15-19.30	115	2	3	1	121	123
19.30-19.45	100	2	3	1	106	108
19.45-20.00	107	0	4	1	112	115
20.00-20.15	85	1	3	0	89	90
20.15-20.30	69	0	3	0	72	74
20.30-20.45	60	1	2	0	63	64
20.45-21.00	58	0	1	0	59	60
21.00-21.15	50	0	2	0	52	53
21.15-21.30	38	0	1	0	39	40
21.30-21.45	49	4	1	0	54	53
21.45-22.00	43	1	1	0	45	45
22.00-22.15	47	0	1	0	48	49
22.15-22.30	24	1	1	1	27	28
22.30-22.45	31	1	2	0	34	35
22.45-23.00	41	1	1	0	43	43
23.00-23.15	32	1	1	0	34	34
23.15-23.30	24	2	1	0	27	27
23.30-23.45	25	0	1	0	26	27
23.45-24.00	20	0	1	0	21	22

Strada:	SP248 - Via Vittoria ovest					
Giorno:	mercoledì 23 settembre 2020					
Radar 6 IN					Direzione est	
VELOCITÀ DEL TRAFFICO INTERVALLO TEMPORALE 60 min						
Orario	Auto	Moto	Comm. Leggeri	Pesanti	vel. max dir.1	vel. media dir.1
00.00-01.00	69	68	0	0	69	69
01.00-02.00	73	78	0	0	78	74
02.00-03.00	70	0	0	0	70	70
03.00-04.00	75	0	67	0	75	75
04.00-05.00	67	72	68	71	72	68
05.00-06.00	72	70	64	57	72	70
06.00-07.00	66	62	62	60	66	64
07.00-08.00	58	57	57	57	58	58
08.00-09.00	61	62	60	58	62	60
09.00-10.00	61	67	63	59	67	61
10.00-11.00	60	55	61	58	61	60
11.00-12.00	62	62	60	58	62	61
12.00-13.00	62	59	59	59	62	61
13.00-14.00	63	60	60	58	63	62
14.00-15.00	62	62	65	57	65	62
15.00-16.00	59	56	59	57	59	58
16.00-17.00	58	59	55	54	59	58
17.00-18.00	58	63	63	54	63	58
18.00-19.00	56	56	56	47	56	56
19.00-20.00	59	62	54	54	62	59
20.00-21.00	63	60	56	61	63	63
21.00-22.00	66	66	74	0	74	66
22.00-23.00	70	61	66	0	70	69
23.00-24.00	70	60	71	54	71	70
MEDIA TOT	64	63	62	57	66	64
MEDIA DIURNO	61	61	60	57	63	60
MEDIA NOTTE	71	68	67	61	72	71

VELOCITÀ MEDIA ORARIA MASSIMA INTERVALLO TEMPORALE 60 min						
Orario vel max	Auto	Moto	Comm. Leggeri	Pesanti	max oraria	media oraria
0-9 03.00-04.00	75	0	67	0	78	75
9-15 13.00-14.00	63	60	60	58	67	62
15-24 23.00-24.00	70	60	71	54	74	70

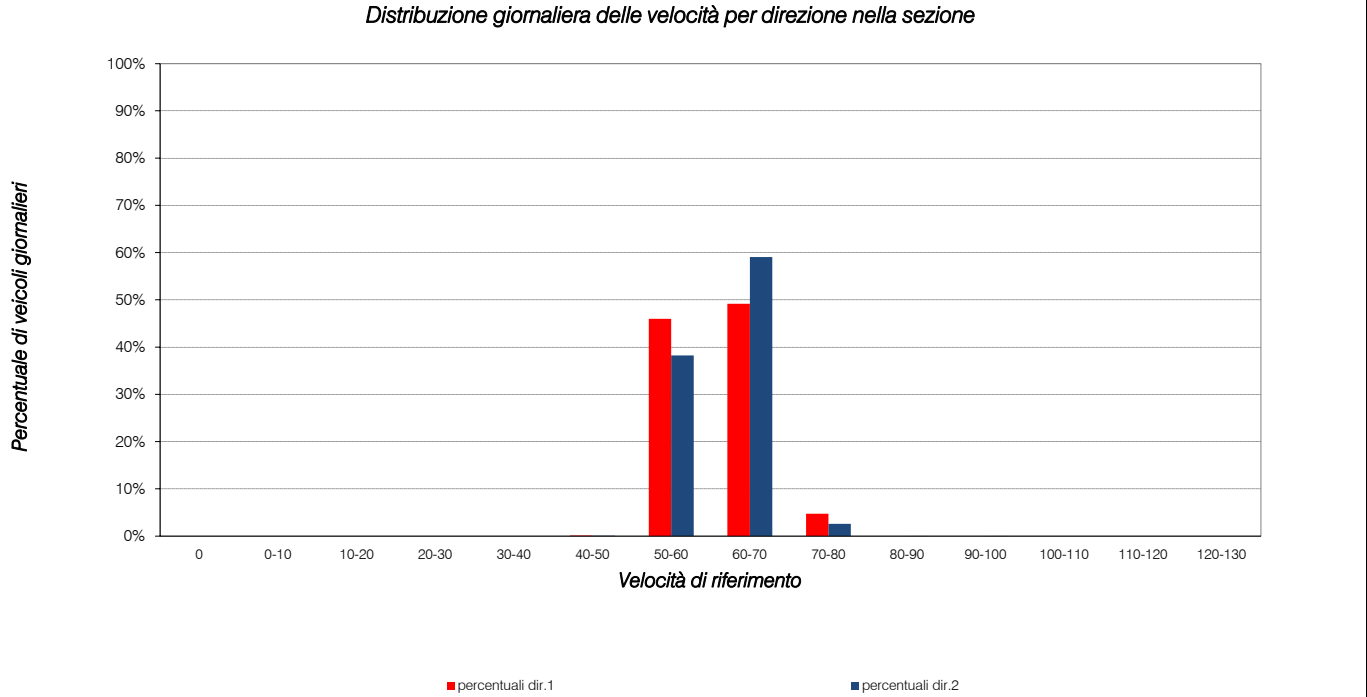


Media sezione
70
73
71
70
69
69
63
58
60
61
60
61
61
62
61
59
59
59
57
60
64
67
68
70
64
60
70

Media Sezione
74
62
70

Strada:	SP248 - Via Vittoria ovest					
Giorno:	mercoledì 23 settembre 2020					
Radar 6 OUT					Direzione ovest	
VELOCITÀ DEL TRAFFICO INTERVALLO TEMPORALE 60 min						
Orario	Auto	Moto	Comm. Leggeri	Pesanti	vel. max dir.2	vel. media dir.2
00.00-01.00	71	0	0	0	71	71
01.00-02.00	70	92	0	0	92	71
02.00-03.00	71	0	81	0	81	72
03.00-04.00	64	0	75	64	75	65
04.00-05.00	70	0	63	71	71	69
05.00-06.00	69	82	72	61	82	68
06.00-07.00	62	59	62	60	62	62
07.00-08.00	58	55	62	56	62	58
08.00-09.00	59	55	60	61	61	59
09.00-10.00	60	54	59	60	60	60
10.00-11.00	60	61	61	60	61	60
11.00-12.00	60	64	61	57	64	60
12.00-13.00	62	48	62	61	62	61
13.00-14.00	62	58	61	59	62	61
14.00-15.00	60	61	55	57	61	59
15.00-16.00	59	56	58	58	59	59
16.00-17.00	59	60	62	56	62	59
17.00-18.00	60	63	62	58	63	60
18.00-19.00	58	58	56	59	59	57
19.00-20.00	61	55	58	55	61	61
20.00-21.00	64	70	59	0	70	64
21.00-22.00	68	74	55	0	74	68
22.00-23.00	66	71	67	51	71	66
23.00-24.00	70	65	67	0	70	70
MEDIA TOT	63	63	63	59	67	63
MEDIA DIURNO	61	59	60	58	63	61
MEDIA NOTTE	69	78	71	62	77	69

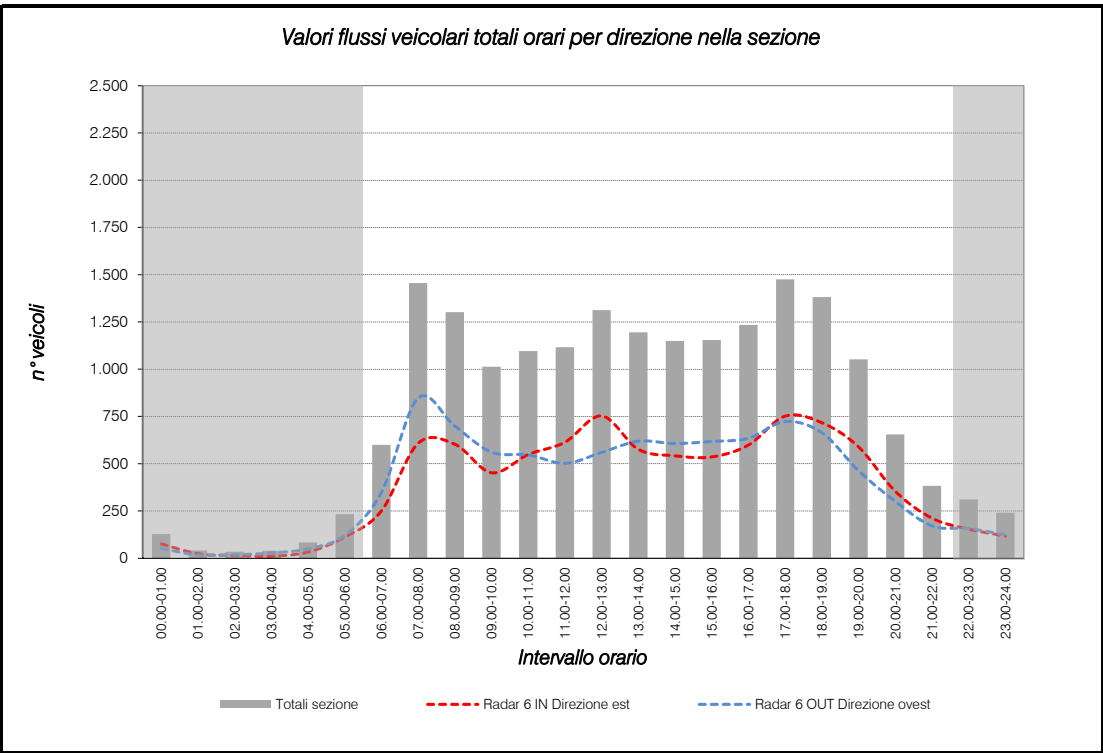
VELOCITÀ MEDIA ORARIA MASSIMA INTERVALLO TEMPORALE 60 min						
Orario vel max	Auto	Moto	Comm. Leggeri	Pesanti	max oraria	media oraria
0-9 02.00-03.00	71	0	81	0	92	72
9-15 12.00-13.00	62	48	62	61	64	61
15-24 23.00-24.00	70	70	67	0	74	70



Strada:	SP248 - Via Vittoria ovest
Giorno:	giovedì 24 settembre 2020
Radar 6 IN	
Direzione est	

VOLUME DI TRAFFICO INTERVALLO TEMPORALE 60 min						
Orario	Auto	Moto	Comm. Leggeri	Pesanti	Veicoli totali	Veicoli eq.
00.00-01.00	75	2	0	0	77	76
01.00-02.00	24	0	0	0	24	24
02.00-03.00	13	0	1	0	14	15
03.00-04.00	9	0	0	1	10	11
04.00-05.00	21	0	5	2	28	33
05.00-06.00	76	0	8	12	96	112
06.00-07.00	185	5	14	21	225	251
07.00-08.00	515	9	28	23	575	608
08.00-09.00	479	13	33	34	559	603
09.00-10.00	328	7	36	33	404	452
10.00-11.00	435	7	28	34	504	549
11.00-12.00	493	4	39	30	566	614
12.00-13.00	645	9	30	29	713	753
13.00-14.00	475	7	30	26	538	576
14.00-15.00	411	8	34	38	491	542
15.00-16.00	440	11	27	25	503	536
16.00-17.00	521	11	20	21	573	599
17.00-18.00	672	19	35	9	735	752
18.00-19.00	660	14	24	7	705	717
19.00-20.00	558	10	12	4	584	589
20.00-21.00	347	5	3	0	355	354
21.00-22.00	203	9	0	2	214	212
22.00-23.00	145	10	1	1	157	154
23.00-24.00	110	7	2	0	119	117
TOTALE	7.840	167	410	352	8.769	9.249
TOT DIURNO	7.367	148	393	336	8.244	8.707
TOT NOTTE	473	19	17	16	525	542

VOLUME ORARIO DI PUNTA INTERVALLO TEMPORALE 60 min						
Orario flusso max	Auto	Moto	Comm. Leggeri	Pesanti	Veicoli totali	Veicoli eq.
0-9 07.00-08.00	515	9	28	23	575	608
9-15 12.00-13.00	645	9	30	29	713	753
15-24 17.00-18.00	672	19	35	9	735	752



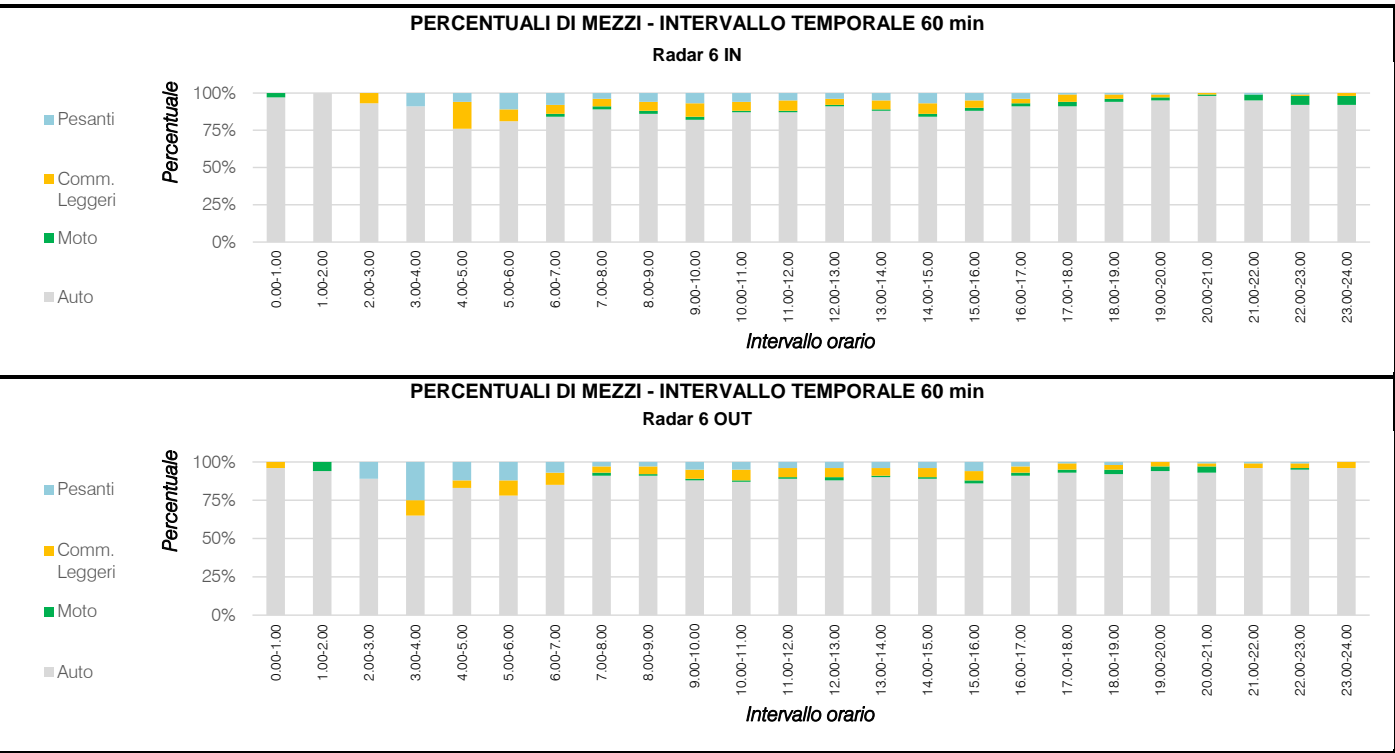
Strada:	SP248 - Via Vittoria ovest
Giorno:	giovedì 24 settembre 2020
Radar 6 OUT	
Direzione ovest	

VOLUME DI TRAFFICO INTERVALLO TEMPORALE 60 min						
Orario	Auto	Moto	Comm. Leggeri	Pesanti	Veicoli totali	Veicoli eq.
00.00-01.00	49	0	2	0	51	52
01.00-02.00	16	1	0	0	17	17
02.00-03.00	15	0	0	2	17	19
03.00-04.00	11	0	2	7	20	28
04.00-05.00	35	0	2	6	43	50
05.00-06.00	76	0	10	15	101	121
06.00-07.00	260	1	24	26	311	349
07.00-08.00	728	16	36	29	809	848
08.00-09.00	601	4	32	24	661	699
09.00-10.00	449	4	33	30	516	561
10.00-11.00	434	5	36	28	503	547
11.00-12.00	410	6	30	22	468	502
12.00-13.00	467	9	32	20	528	560
13.00-14.00	522	5	28	26	581	619
14.00-15.00	503	5	33	26	567	607
15.00-16.00	494	12	32	35	573	618
16.00-17.00	550	14	24	21	609	635
17.00-18.00	655	16	28	9	708	723
18.00-19.00	596	21	21	13	651	664
19.00-20.00	436	14	12	1	463	463
20.00-21.00	279	13	6	3	301	301
21.00-22.00	161	0	5	1	167	171
22.00-23.00	146	2	4	2	154	157
23.00-24.00	116	0	5	0	121	124
TOTALE	8.009	148	437	346	8.940	9.435
TOT DIURNO	7.545	145	412	314	8.416	8.867
TOT NOTTE	464	3	25	32	524	568

VOLUME ORARIO DI PUNTA INTERVALLO TEMPORALE 60 min						
Orario flusso max	Auto	Moto	Comm. Leggeri	Pesanti	Veicoli totali	Veicoli eq.
0-9 07.00-08.00	728	16	36	29	809	848
9-15 13.00-14.00	522	5	28	26	581	619
15-24 17.00-18.00	655	655	28	9	1.347	723

Totali sezione
128
41
34
39
83
233
600
1.456
1.302
1.013
1.096
1.116
1.313
1.195
1.149
1.154
1.234
1.475
1.381
1.052
655
383
311
241
18.684
17.574
1.110

Totali Sezione
1.456
1.372
1.475



Strada:	SP248 - Via Vittoria ovest
Giorno:	giovedì 24 settembre 2020

Radar 6 IN	Direzione est
------------	---------------

VOLUME DI TRAFFICO INTERVALLO TEMPORALE 60 min

Orario	Auto	Moto	Comm. Leggeri	Pesanti	Veicoli totali	Veicoli eq.
00.00-00.15	24	1	0	0	25	25
00.15-00.30	27	1	0	0	28	28
00.30-00.45	15	0	0	0	15	15
00.45-01.00	9	0	0	0	9	9
01.00-01.15	9	0	0	0	9	9
01.15-01.30	7	0	0	0	7	7
01.30-01.45	5	0	0	0	5	5
01.45-02.00	3	0	0	0	3	3
02.00-02.15	3	0	0	0	3	3
02.15-02.30	3	0	1	0	4	5
02.30-02.45	1	0	0	0	1	1
02.45-03.00	6	0	0	0	6	6
03.00-03.15	3	0	0	0	3	3
03.15-03.30	1	0	0	0	1	1
03.30-03.45	4	0	0	1	5	6
03.45-04.00	1	0	0	0	1	1
04.00-04.15	5	0	1	2	8	11
04.15-04.30	3	0	2	0	5	6
04.30-04.45	9	0	1	0	10	11
04.45-05.00	4	0	1	0	5	6
05.00-05.15	8	0	2	4	14	19
05.15-05.30	13	0	2	1	16	18
05.30-05.45	28	0	2	3	33	37
05.45-06.00	27	0	2	4	33	38
06.00-06.15	22	0	3	7	32	41
06.15-06.30	38	1	3	3	45	49
06.30-06.45	65	2	6	4	77	83
06.45-07.00	60	2	2	7	71	78
07.00-07.15	87	1	5	6	99	107
07.15-07.30	140	1	6	5	152	160
07.30-07.45	140	3	10	7	160	171
07.45-08.00	148	4	7	5	164	171
08.00-08.15	146	4	7	11	168	181
08.15-08.30	128	4	8	5	145	152
08.30-08.45	103	1	9	9	122	135
08.45-09.00	102	4	9	9	124	136
09.00-09.15	81	1	7	9	98	110
09.15-09.30	88	2	11	9	110	124
09.30-09.45	71	2	12	6	91	102
09.45-10.00	88	2	6	9	105	116
10.00-10.15	85	1	11	4	101	110
10.15-10.30	121	3	8	9	141	153
10.30-10.45	123	2	5	13	143	158
10.45-11.00	106	1	4	8	119	129
11.00-11.15	97	0	10	9	116	130
11.15-11.30	133	1	15	9	158	174
11.30-11.45	119	2	3	8	132	141
11.45-12.00	144	1	11	4	160	169
12.00-12.15	174	3	10	6	193	203
12.15-12.30	164	2	8	3	177	183
12.30-12.45	186	2	2	9	199	208
12.45-13.00	121	2	10	11	144	159
13.00-13.15	157	2	7	5	171	179
13.15-13.30	107	2	8	6	123	132
13.30-13.45	99	0	7	9	115	128
13.45-14.00	112	3	8	6	129	138
14.00-14.15	95	2	5	9	111	122
14.15-14.30	100	1	8	10	119	133
14.30-14.45	91	2	12	12	117	134
14.45-15.00	125	3	9	7	144	154
15.00-15.15	114	2	8	8	132	143
15.15-15.30	101	3	6	9	119	130
15.30-15.45	101	1	10	5	117	127
15.45-16.00	124	5	3	9	135	137
16.00-16.15	126	2	4	9	138	142
16.15-16.30	117	1	6	7	131	141
16.30-16.45	143	3	4	8	160	170
16.45-17.00	132	5	4	3	144	147
17.00-17.15	157	4	8	4	173	179
17.15-17.30	139	4	12	3	158	165
17.30-17.45	195	5	10	1	211	215
17.45-18.00	181	6	5	1	193	194
18.00-18.15	180	3	8	3	194	200
18.15-18.30	179	4	7	0	190	192
18.30-18.45	165	4	6	1	178	179
18.45-19.00	136	3	3	3	145	148
19.00-19.15	151	5	5	1	162	163
19.15-19.30	136	2	2	1	141	142
19.30-19.45	133	2	3	1	139	141
19.45-20.00	138	1	2	1	142	144
20.00-20.15	115	1	0	0	116	116
20.15-20.30	86	2	0	0	88	87
20.30-20.45	84	1	1	0	86	86
20.45-21.00	62	1	2	0	65	66
21.00-21.15	64	3	0	0	67	66
21.15-21.30	55	2	0	1	58	58
21.30-21.45	41	2	0	1	44	44
21.45-22.00	43	2	0	0	45	44
22.00-22.15	40	2	1	0	43	43
22.15-22.30	40	2	0	0	42	41
22.30-22.45	32	3	0	0	35	34
22.45-23.00	33	3	0	1	37	37
23.00-23.15	19	1	1	0	21	21
23.15-23.30	36	2	0	0	38	37
23.30-23.45	28	2	1	0	31	31
23.45-24.00	27	2	0	0	29	28

Strada:	SP248 - Via Vittoria ovest
Giorno:	giovedì 24 settembre 2020

Radar 6 OUT	Direzione ovest
-------------	-----------------

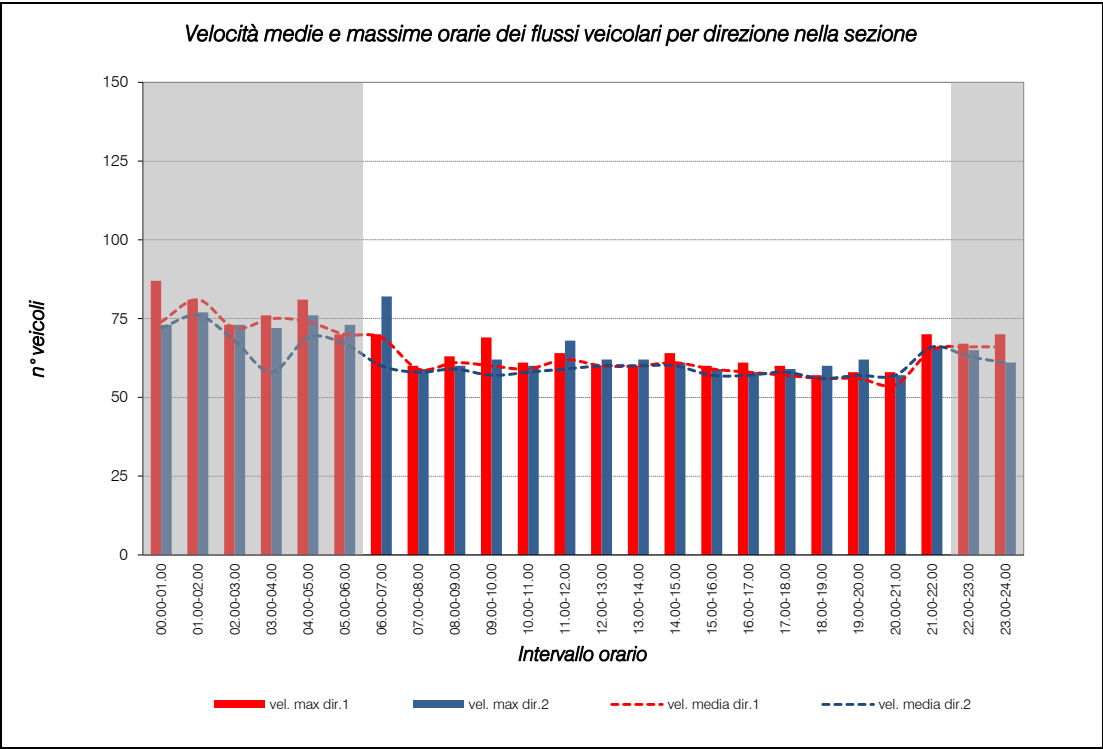
VOLUME DI TRAFFICO INTERVALLO TEMPORALE 60 min

Orario	Auto	Moto	Comm. Leggeri	Pesanti	Veicoli totali	Veicoli eq.
00.00-00.15	22	0	2	0	24	25
00.15-00.30	13	0	0	0	13	13
00.30-00.45	9	0	0	0	9	9
00.45-01.00	5	0	0	0	5	5
01.00-01.15	7	0	0	0	7	7
01.15-01.30	4	0	0	0	4	4
01.30-01.45	2	0	0	0	2	2
01.45-02.00	3	1	0	0	4	4
02.00-02.15	4	0	0	0	4	4
02.15-02.30	4	0	0	0	4	4
02.30-02.45	3	0	0	2	5	7
02.45-03.00	4	0	0	0	4	4
03.00-03.15	4	0	0	2	6	8
03.15-03.30	2	0	0	1	3	4
03.30-03.45	1	0	1	2	4	7
03.45-04.00	4	0	1	2	7	10
04.00-04.15	3	0	1	3	7	11
04.15-04.30	13	0	0	0	13	13
04.30-04.45	9	0	0	1	10	11
04.45-05.00	10	0	1	2	13	16
05.00-05.15	16	0	1	8	25	34
05.15-05.30	14	0	3	3	20	25
05.30-05.45	20	0	1	0	21	22
05.45-06.00	26	0	5	4	35	42
06.00-06.15	33	1	7	4	45	52
06.15-06.30	40	0	5	5	50	58
06.30-06.45	93	0	6	7	106	116
06.45-07.00	94	0	6	10	110	123
07.00-07.15	172	4	8	10	194	206
07.15-07.30	191	6	9	5	211	218
07.30-07.45	195	5	11	5	216	224
07.45-08.00	170	1	8	9	188	201
08.00-08.15	168	3	9	8	188	199
08.15-08.30	164	0	8	4	176	184
08.30-08.45	149	0	10	7	166	178
08.45-09.00	120	1	5	5	131	138
09.00-09.15	126	1	10	6	143	154
09.15-09.30	94	1	7	4	106	113
09.30-09.45	113	1	6	12	132	147
09.45-10.00	116	1	10	8	135	148
10.00-10.15	106	0	9	5	120	130
10.15-10.30	96	4	9	8	117	128
10.30-10.45	111	0	12	9	132	147
10.45-11.00	121	1	6	6	134	143
11.00-11.15	96	0	4	5	105	112
11.15-11.30	87	1	15	5	108	120
11.30-11.45	99	2	7	7	115	125
11.45-12.00	128	3	4	5	140	146
12.00-12.15	146	3	10	5	164	173
12.15-12.30	99	0	7	5	111	120
12.30-12.45	114	2	6	6	128	136
12.45-13.00	108	4	9	4	125	132
13.00-13.15	142	1	8	3	154	161
13.15-13.30	131	2	5	11	149	162
13.30-13.45	122	1	6	5	134	142
13.45-14.00	127	1	9	7	144	155
14.00-14.15	142	1	10	6	159	170
14.15-14.30	126	0	9	10	145	160
14.30-14.45	116	3	9	5	133	141
14.45-15.00	119	1	5	5	130	137
15.00-15.15	118	1	8	5	132	141
15.15-15.30	131	4	12	14	161	179
15.30-15.45	139	3	5	11	158	170
15.45-16.00	106	4	7	5	122	129
16.00-16.15	137	8	6	7	158	164
16.15-16.30	129	4	5	6	144	151
16.30-16.45	146	1	5	3	157	164
16.45-17.00	138	1	8	3	150	157
17.00-17.15	144	4	7	4	159	165
17.15-17.30	137	4	6	2	149	152
17.30-17.45	190	4	6	2	202	205
17.45-18.00	184	4	9	1	198	202
18.00-18.15	166	5	5	5	181	186
18.15-18.30	141	8	7	4	160	164
18.30-18.45	159	6	5	3	173	176
18.45-19.00	130	2	4	1	137	139
19.00-19.15	124	3	3	0	130	130
19.15-19.30	112	2	4	0	118	119
19.30-19.45	98	5	2	0	105	104
19.45-20.00	102	4	3	1	110	111
20.00-20.15	89	6	2	0	97	95
20.15-20.30	71	2	1	1	75	76
20.30-20.45	72	4	2	1	79	79
20.45-21.00	47	1	1	1	50	51
21.00-21.15	49	0	2	0	51	52
21.15-21.30	48	0	1	1	50	52
21.30-21.45	36	0	1	0	37	38
21.45-22.00	28	0	1	0	29	30
22.00-22.15	37	0	1	0	38	39
22.15-22.30	26	0	1	0	27	28
22.30-22.45	47	1	1	1	50	51
22.45-23.00	36	1	1	1	39	40
23.00-23.15	33	0	2	0	35	36
23.15-23.30	35	0	1	0	36	37
23.30-23.45	27	0	1	0	28	29
23.45-24.00	21	0	1	0	22	23

Strada:	SP248 - Via Vittoria ovest
Giorno:	giovedì 24 settembre 2020
Radar 6 IN	
Direzione est	

VELOCITÀ DEL TRAFFICO INTERVALLO TEMPORALE 60 min						
Orario	Auto	Moto	Comm. Leggeri	Pesanti	vel. max dir.1	vel. media dir.1
00.00-01.00	74	87	0	0	87	74
01.00-02.00	81	0	0	0	81	81
02.00-03.00	73	0	71	0	73	72
03.00-04.00	76	0	0	68	76	75
04.00-05.00	75	0	68	81	81	74
05.00-06.00	70	0	70	68	70	70
06.00-07.00	70	52	69	63	70	69
07.00-08.00	59	60	58	57	60	59
08.00-09.00	61	63	62	56	63	61
09.00-10.00	59	69	64	57	69	60
10.00-11.00	59	59	61	58	61	59
11.00-12.00	62	62	64	57	64	62
12.00-13.00	60	58	58	54	60	60
13.00-14.00	60	57	57	58	60	60
14.00-15.00	62	64	59	56	64	61
15.00-16.00	60	60	55	54	60	59
16.00-17.00	58	61	57	57	61	58
17.00-18.00	57	60	57	52	60	57
18.00-19.00	56	57	55	55	57	56
19.00-20.00	57	56	51	58	58	56
20.00-21.00	54	58	57	0	58	54
21.00-22.00	65	70	0	51	70	65
22.00-23.00	66	63	67	42	67	66
23.00-24.00	66	70	61	0	70	66
MEDIA TOT	64	62	61	58	67	64
MEDIA DIURNO	60	60	59	56	62	60
MEDIA NOTTE	73	73	67	65	76	72

VELOCITÀ MEDIA ORARIA MASSIMA INTERVALLO TEMPORALE 60 min						
Orario vel max	Auto	Moto	Comm. Leggeri	Pesanti	max oraria	media oraria
0-9 01.00-02.00	81	0	0	0	87	81
9-15 11.00-12.00	62	62	64	57	69	62
15-24 22.00-23.00	66	63	67	42	70	66



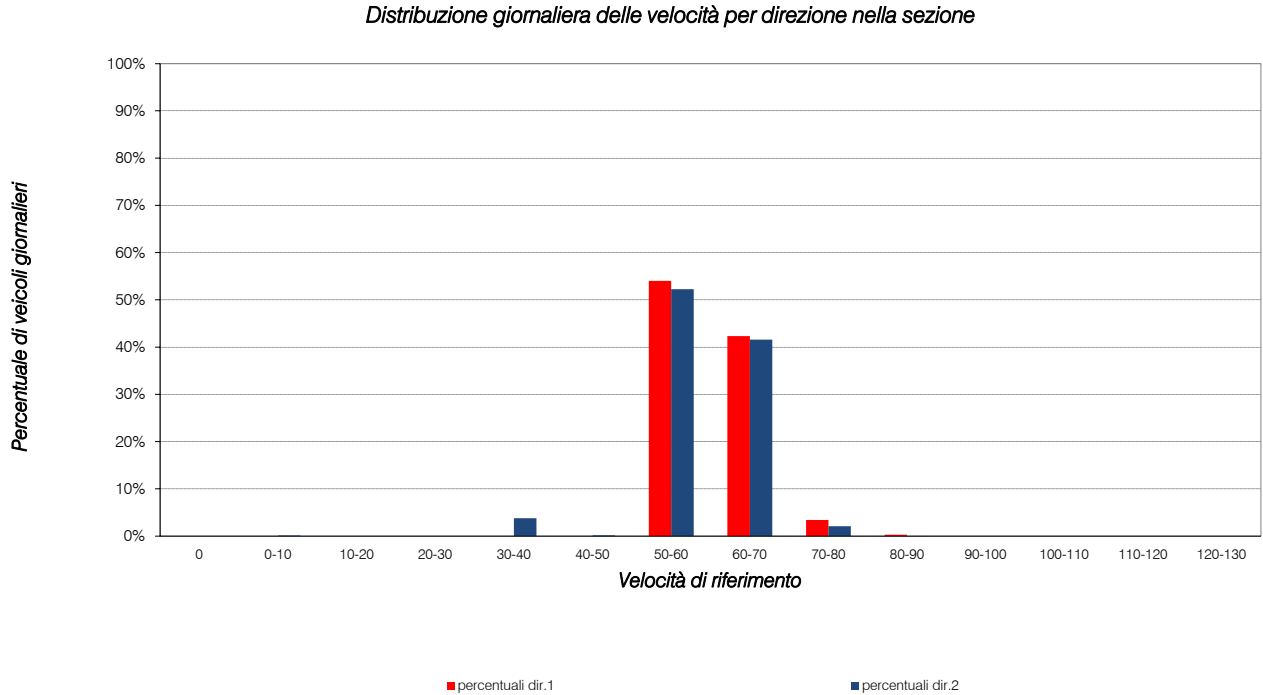
Strada:	SP248 - Via Vittoria ovest
Giorno:	giovedì 24 settembre 2020
Radar 6 OUT	
Direzione ovest	

VELOCITÀ DEL TRAFFICO INTERVALLO TEMPORALE 60 min						
Orario	Auto	Moto	Comm. Leggeri	Pesanti	vel. max dir.2	vel. media dir.2
00.00-01.00	73	0	59	0	73	72
01.00-02.00	77	73	0	0	77	76
02.00-03.00	73	0	0	35	73	68
03.00-04.00	72	0	67	35	72	58
04.00-05.00	76	0	67	35	76	69
05.00-06.00	73	0	66	35	73	67
06.00-07.00	63	82	57	35	82	60
07.00-08.00	59	57	59	35	59	58
08.00-09.00	60	58	59	35	60	59
09.00-10.00	59	62	57	35	62	57
10.00-11.00	60	55	59	35	60	58
11.00-12.00	60	68	63	35	68	59
12.00-13.00	62	55	56	35	62	60
13.00-14.00	61	62	59	35	62	60
14.00-15.00	61	57	61	35	61	60
15.00-16.00	59	55	59	35	59	57
16.00-17.00	58	58	57	35	58	57
17.00-18.00	59	57	58	35	59	58
18.00-19.00	57	56	60	35	60	56
19.00-20.00	58	62	46	35	62	57
20.00-21.00	57	50	51	35	57	57
21.00-22.00	66	0	57	35	66	66
22.00-23.00	64	65	50	35	65	63
23.00-24.00	61	0	53	0	61	61
MEDIA TOT	64	61	58	35	65	61
MEDIA DIURNO	60	60	57	35	62	59
MEDIA NOTTE	71	69	60	35	71	67

VELOCITÀ MEDIA ORARIA MASSIMA INTERVALLO TEMPORALE 60 min						
Orario vel max	Auto	Moto	Comm. Leggeri	Pesanti	max oraria	media oraria
0-9 01.00-02.00	77	73	0	0	82	76
9-15 12.00-13.00	62	55	56	35	68	60
15-24 21.00-22.00	66	66	57	35	66	66

Media sezione
73
79
70
67
72
69
65
59
60
59
59
61
60
60
61
58
58
58
56
57
56
66
65
64
63
59
70

Media Sezione
79
61
66




RILIEVI AUTOMATICI: Radar 7 IN e Radar 7 OUT

DATI GENERALI

Strada:	SP75 - Via Tenente Eger		
Posizione:	Sezione 7		
Direzione:	Radar 7 IN	verso:	sud
Direzione:	Radar 7 OUT	verso:	nord
Corsie rilevate	due corsie, doppio senso di circolazione		

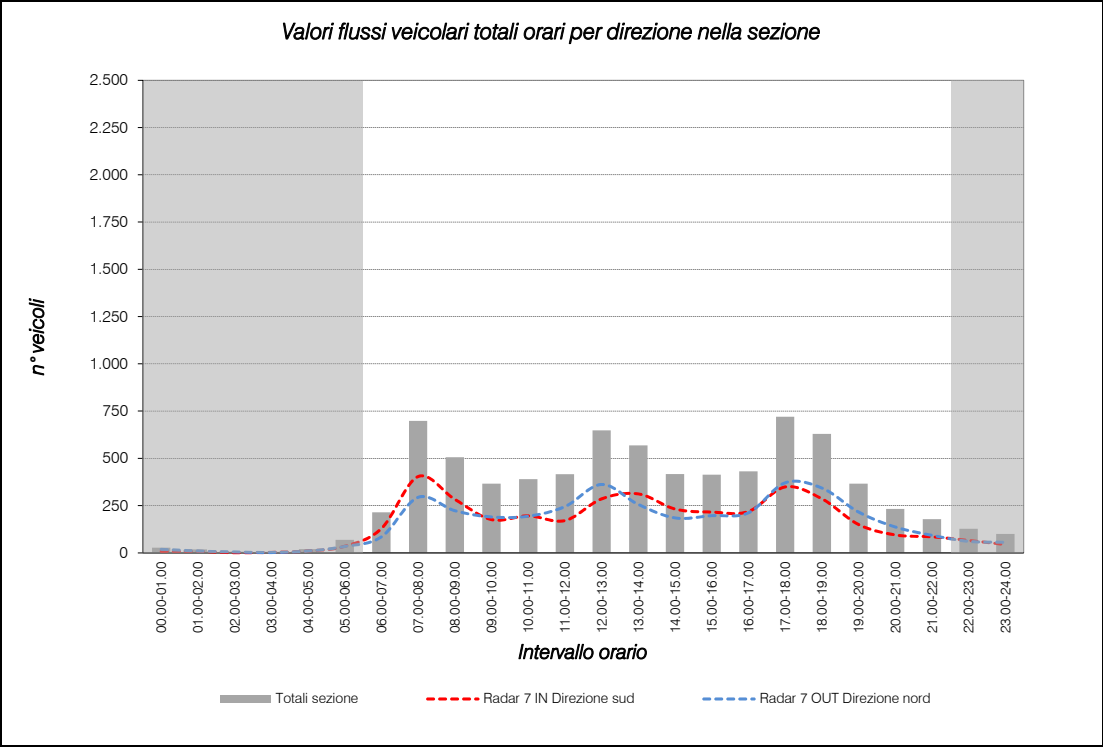
Primo giorno di rilievo:	mercoledì 23 settembre 2020	Condizioni meteo	variabile
Secondo giorno di rilievo:	giovedì 24 settembre 2020	Condizioni meteo	variabile

2 giorni di rilievo compresi tra mercoledì 23/09/2020 e giovedì 24/09/2020



Strada:	SP75 - Via Tenente Eger					
Giorno:	mercoledì 23 settembre 2020					
Radar 7 IN					Direzione sud	
VOLUME DI TRAFFICO INTERVALLO TEMPORALE 60 min						
Orario	Auto	Moto	Comm. Leggeri	Pesanti	Veicoli totali	Veicoli eq.
00.00-01.00	8	0	0	0	8	8
01.00-02.00	8	0	0	0	8	8
02.00-03.00	1	0	0	0	1	1
03.00-04.00	3	0	0	0	3	3
04.00-05.00	10	0	0	0	10	10
05.00-06.00	33	0	1	0	34	35
06.00-07.00	117	0	4	3	124	129
07.00-08.00	362	1	18	7	388	404
08.00-09.00	249	1	14	6	270	283
09.00-10.00	153	2	8	5	168	176
10.00-11.00	173	0	7	6	186	196
11.00-12.00	153	0	5	5	163	171
12.00-13.00	255	1	11	7	274	286
13.00-14.00	278	1	14	6	299	312
14.00-15.00	207	1	11	4	223	232
15.00-16.00	190	2	7	7	206	216
16.00-17.00	198	1	8	4	211	219
17.00-18.00	311	2	15	7	335	349
18.00-19.00	258	2	11	5	276	286
19.00-20.00	132	1	6	4	143	150
20.00-21.00	86	1	3	2	92	95
21.00-22.00	73	0	4	3	80	85
22.00-23.00	61	0	3	0	64	66
23.00-24.00	41	0	2	0	43	44
TOTALE	3.360	16	152	81	3.609	3.764
TOT DIURNO	3.195	16	146	81	3.438	3.589
TOT NOTTE	165	0	6	0	171	175

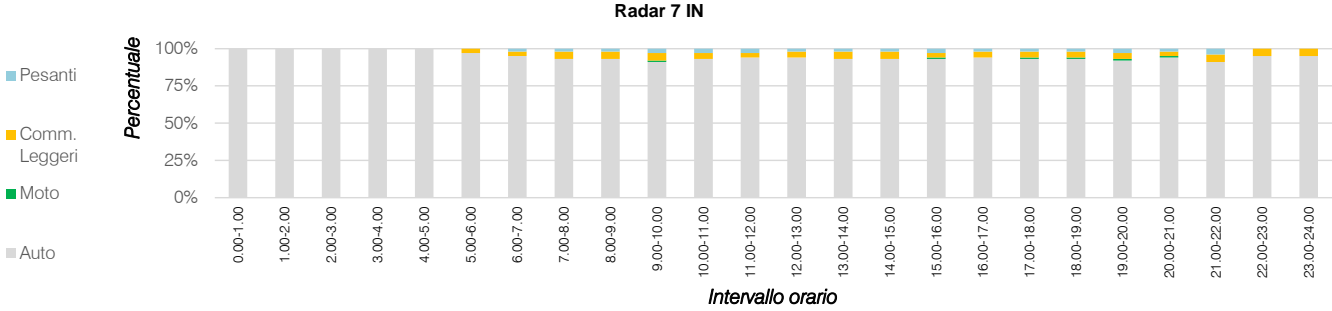
VOLUME ORARIO DI PUNTA INTERVALLO TEMPORALE 60 min						
Orario flusso max	Auto	Moto	Comm. Leggeri	Pesanti	Veicoli totali	Veicoli eq.
0-9 07.00-08.00	362	1	18	7	388	404
9-15 13.00-14.00	278	1	14	6	299	312
15-24 17.00-18.00	311	2	15	7	335	349



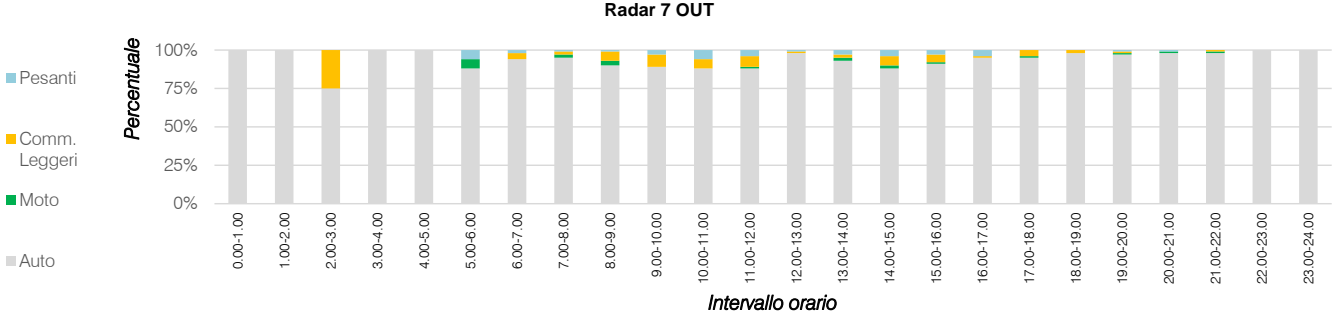
Strada:	SP75 - Via Tenente Eger					
Giorno:	mercoledì 23 settembre 2020					
Radar 7 OUT					Direzione nord	
VOLUME DI TRAFFICO INTERVALLO TEMPORALE 60 min						
Orario	Auto	Moto	Comm. Leggeri	Pesanti	Veicoli totali	Veicoli eq.
00.00-01.00	19	0	0	0	19	19
01.00-02.00	10	0	0	0	10	10
02.00-03.00	3	0	1	0	4	5
03.00-04.00	2	0	0	0	2	2
04.00-05.00	10	0	0	0	10	10
05.00-06.00	29	2	0	2	33	34
06.00-07.00	76	0	3	2	81	85
07.00-08.00	278	5	6	2	291	294
08.00-09.00	193	6	14	3	216	223
09.00-10.00	157	0	15	5	177	190
10.00-11.00	157	0	10	11	178	194
11.00-12.00	197	3	16	11	227	245
12.00-13.00	344	1	5	5	355	362
13.00-14.00	233	6	4	7	250	256
14.00-15.00	153	3	11	7	174	185
15.00-16.00	173	1	9	5	188	197
16.00-17.00	193	0	2	8	203	212
17.00-18.00	350	3	13	0	366	371
18.00-19.00	332	0	6	1	339	343
19.00-20.00	208	2	2	2	214	216
20.00-21.00	134	1	0	1	136	137
21.00-22.00	91	1	1	0	93	93
22.00-23.00	61	0	0	0	61	61
23.00-24.00	56	0	0	0	56	56
TOTALE	3.459	34	118	72	3.683	3.800
TOT DIURNO	3.269	32	117	70	3.488	3.603
TOT NOTTE	190	2	1	2	195	197

VOLUME ORARIO DI PUNTA INTERVALLO TEMPORALE 60 min						
Orario flusso max	Auto	Moto	Comm. Leggeri	Pesanti	Veicoli totali	Veicoli eq.
0-9 07.00-08.00	278	5	6	2	291	294
9-15 12.00-13.00	344	1	5	5	355	362
15-24 17.00-18.00	350	350	13	0	713	371

PERCENTUALI DI MEZZI - INTERVALLO TEMPORALE 60 min



PERCENTUALI DI MEZZI - INTERVALLO TEMPORALE 60 min



Strada:	SP75 - Via Tenente Eger
Giorno:	mercoledì 23 settembre 2020
Radar 7 IN	
Direzione sud	

VOLUME DI TRAFFICO INTERVALLO TEMPORALE 60 min

Orario	Auto	Moto	Comm. Leggeri	Pesanti	Veicoli totali	Veicoli eq.
00.00-00.15	6	0	0	0	6	6
00.15-00.30	2	0	0	0	2	2
00.30-00.45	0	0	0	0	0	0
00.45-01.00	0	0	0	0	0	0
01.00-01.15	2	0	0	0	2	2
01.15-01.30	3	0	0	0	3	3
01.30-01.45	3	0	0	0	3	3
01.45-02.00	0	0	0	0	0	0
02.00-02.15	1	0	0	0	1	1
02.15-02.30	0	0	0	0	0	0
02.30-02.45	0	0	0	0	0	0
02.45-03.00	0	0	0	0	0	0
03.00-03.15	1	0	0	0	1	1
03.15-03.30	0	0	0	0	0	0
03.30-03.45	1	0	0	0	1	1
03.45-04.00	1	0	0	0	1	1
04.00-04.15	1	0	0	0	1	1
04.15-04.30	3	0	0	0	3	3
04.30-04.45	4	0	0	0	4	4
04.45-05.00	2	0	0	0	2	2
05.00-05.15	4	0	0	0	4	4
05.15-05.30	4	0	0	0	4	4
05.30-05.45	15	0	1	0	16	17
05.45-06.00	10	0	0	0	10	10
06.00-06.15	14	0	0	0	14	14
06.15-06.30	16	0	0	1	17	18
06.30-06.45	45	0	2	1	48	50
06.45-07.00	42	0	2	1	45	47
07.00-07.15	73	0	3	2	78	82
07.15-07.30	73	0	3	2	78	82
07.30-07.45	123	1	6	2	132	137
07.45-08.00	93	0	6	1	100	104
08.00-08.15	87	0	5	2	94	99
08.15-08.30	65	0	4	1	70	73
08.30-08.45	45	1	2	2	50	53
08.45-09.00	52	0	3	1	56	59
09.00-09.15	46	0	3	1	50	53
09.15-09.30	24	1	1	1	27	28
09.30-09.45	35	0	2	1	38	40
09.45-10.00	48	1	2	2	53	56
10.00-10.15	47	0	2	1	50	52
10.15-10.30	38	0	2	1	41	43
10.30-10.45	44	0	1	2	47	50
10.45-11.00	44	0	2	2	48	51
11.00-11.15	33	0	1	1	35	37
11.15-11.30	37	0	1	2	40	43
11.30-11.45	46	0	2	1	49	51
11.45-12.00	37	0	1	1	39	41
12.00-12.15	100	1	4	3	108	113
12.15-12.30	44	0	2	1	47	49
12.30-12.45	65	0	3	2	70	74
12.45-13.00	46	0	2	1	49	51
13.00-13.15	69	0	3	2	74	78
13.15-13.30	69	1	3	2	75	78
13.30-13.45	62	0	3	1	66	69
13.45-14.00	78	0	5	1	84	88
14.00-14.15	72	0	5	1	78	82
14.15-14.30	38	0	2	1	41	43
14.30-14.45	51	1	2	1	55	57
14.45-15.00	46	0	2	1	49	51
15.00-15.15	55	0	3	2	60	64
15.15-15.30	40	1	2	2	45	48
15.30-15.45	50	1	2	2	55	58
15.45-16.00	45	0	1	2	48	51
16.00-16.15	47	0	1	2	50	52
16.15-16.30	38	0	1	1	40	42
16.30-16.45	59	0	2	1	62	64
16.45-17.00	54	1	3	1	59	61
17.00-17.15	77	0	3	2	82	86
17.15-17.30	61	0	4	1	66	69
17.30-17.45	89	1	4	2	96	100
17.45-18.00	84	1	4	2	91	95
18.00-18.15	87	2	3	2	94	97
18.15-18.30	60	0	3	1	64	67
18.30-18.45	65	0	3	1	69	72
18.45-19.00	46	0	2	1	49	51
19.00-19.15	43	1	2	1	47	49
19.15-19.30	39	0	2	1	42	44
19.30-19.45	24	0	1	1	26	28
19.45-20.00	26	0	1	1	28	30
20.00-20.15	24	0	1	1	26	28
20.15-20.30	17	1	0	1	19	20
20.30-20.45	19	0	1	0	20	21
20.45-21.00	26	0	1	0	27	28
21.00-21.15	21	0	1	1	23	25
21.15-21.30	20	0	1	1	22	24
21.30-21.45	17	0	1	1	19	21
21.45-22.00	15	0	1	0	16	17
22.00-22.15	23	0	1	0	24	25
22.15-22.30	14	0	1	0	15	16
22.30-22.45	8	0	0	0	8	8
22.45-23.00	16	0	1	0	17	18
23.00-23.15	15	0	1	0	16	17
23.15-23.30	12	0	1	0	13	14
23.30-23.45	7	0	0	0	7	7
23.45-24.00	7	0	0	0	7	7

Strada:	SP75 - Via Tenente Eger
Giorno:	mercoledì 23 settembre 2020
Radar 7 OUT	
Direzione nord	

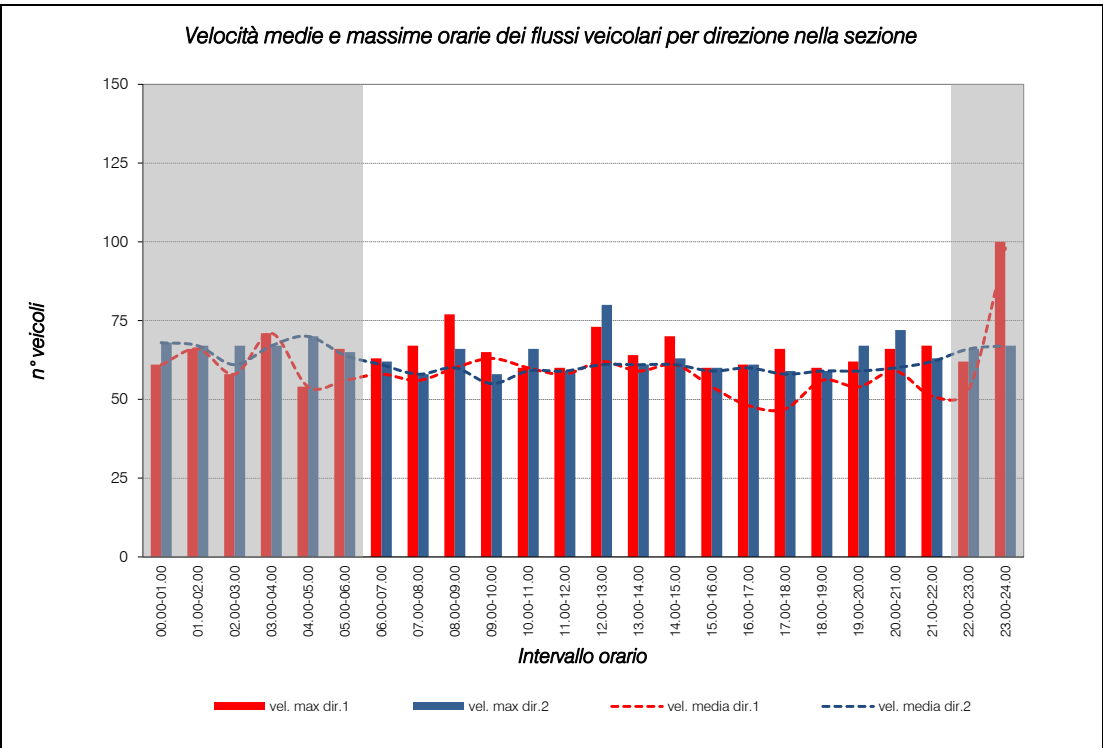
VOLUME DI TRAFFICO INTERVALLO TEMPORALE 60 min

Orario	Auto	Moto	Comm. Leggeri	Pesanti	Veicoli totali	Veicoli eq.
00.00-00.15	6	0	0	0	6	6
00.15-00.30	3	0	0	0	3	3
00.30-00.45	7	0	0	0	7	7
00.45-01.00	3	0	0	0	3	3
01.00-01.15	2	0	0	0	2	2
01.15-01.30	5	0	0	0	5	5
01.30-01.45	2	0	0	0	2	2
01.45-02.00	1	0	0	0	1	1
02.00-02.15	3	0	0	0	3	3
02.15-02.30	0	0	1	0	1	2
02.30-02.45	0	0	0	0	0	0
02.45-03.00	0	0	0	0	0	0
03.00-03.15	0	0	0	0	0	0
03.15-03.30	1	0	0	0	1	1
03.30-03.45	1	0	0	0	1	1
03.45-04.00	0	0	0	0	0	0
04.00-04.15	0	0	0	0	0	0
04.15-04.30	2	0	0	0	2	2
04.30-04.45	5	0	0	0	5	5
04.45-05.00	3	0	0	0	3	3
05.00-05.15	0	0	0	0	0	0
05.15-05.30	7	1	0	0	8	8
05.30-05.45	12	1	0	0	13	13
05.45-06.00	10	0	0	2	12	14
06.00-06.15	13	0	2	0	15	16
06.15-06.30	12	0	0	0	12	12
06.30-06.45	25	0	0	1	26	27
06.45-07.00	26	0	1	1	28	30
07.00-07.15	35	2	1	2	40	42
07.15-07.30	72	0	2	0	74	75
07.30-07.45	97	3	1	0	101	100
07.45-08.00	74	0	2	0	76	77
08.00-08.15	55	4	6	2	67	70
08.15-08.30	60	2	0	0	62	61
08.30-08.45	34	0	4	1	39	42
08.45-09.00	44	0	4	0	48	50
09.00-09.15	29	0	1	0	30	31
09.15-09.30	37	0	5	2	44	49
09.30-09.45	48	0	2	2	52	55
09.45-10.00	43	0	7	1	51	56
10.00-10.15	37	0	1	4	42	47
10.15-10.30	45	0	0	2	47	49
10.30-10.45	36	0	0	4	40	44
10.45-11.00	39	0	9	1	49	55
11.00-11.15	41	1	5	3	50	55
11.15-11.30	36	1	1	1	39	40
11.30-11.45	57	0	3	2	62	66
11.45-12.00	63	1	7	5	76	84
12.00-12.15	112	1	3	1	117	119
12.15-12.30	76	0	0	2	78	80
12.30-12.45	80	0	1	1	82	84
12.45-13.00	76	0	1	1	78	80
13.00-13.15	68	4	1	2	75	78
13.15-13.30	63	1	0	3	67	70
13.30-13.45	51	1	0	2	54	56
13.45-14.00	51	0	3	0	54	56
14.00-14.15	42	1	3	2	48	51
14.15-14.30	44	1	4	2	51	55
14.30-14.45	34	1	2	2	39	42
14.45-15.00	33	0	2	1	36	38
15.00-15.15	41	1	1	3	46	49
15.15-15.30	52	0	4	1	57	60
15.30-15.45	37	0	1	1	39	41
15.45-16.00	43	0	3	0	46	48
16.00-16.15	41	0	1	5	47	51
16.15-16.30	41	0	0	1	42	45
16.30-16.45	65	0	0	2	67	69
16.45-17.00	46	0	1	0	47	48
17.00-17.15	83	1	2	0	86	87
17.15-17.30	77	1	5	0	83	85
17.30-17.45	99	0	3	0	102	104
17.45-18.00	91	1	3	0	95	96
18.00-18.15	89	0	2	1	92	94
18.15-18.30	88	0	2	0	90	91
18.30-18.45	85	0	1	0	86	87
18.45-19.00	70	0	1	0	71	72
19.00-19.15	81	2	0	1	84	84
19.15-19.30	40	0	1	1	42	44
19.30-19.45	47	0	0	0	47	47
19.45-20.00	40	0	1	0	41	42
20.00-20.15	39	0	0	1	40	41
20.15-20.30	32	1	0	0	33	33
20.30-20.45	28	0	0	0	28	28
20.45-21.00	35	0	0	0	35	35
21.00-21.15	24	0	0	0	24	24
21.15-21.30	25	0	0	0	25	25
21.30-21.45	22	0	0	0	22	22
21.45-22.00	20	1	1	0	22	22
22.00-22.15	14	0	0	0	14	14
22.15-22.30	11	0	0	0	11	11
22.30-22.45	15	0	0	0	15	15
22.45-23.00	21	0	0	0	21	21
23.00-23.15	19	0	0	0	19	19
23.15-23.30	14	0	0	0	14	14
23.30-23.45	16	0	0	0	16	16
23.45-24.00	7	0	0	0	7	7

Strada:	SP75 - Via Tenente Eger
Giorno:	mercoledì 23 settembre 2020
Radar 7 IN	
Direzione sud	

VELOCITÀ DEL TRAFFICO INTERVALLO TEMPORALE 60 min						
Orario	Auto	Moto	Comm. Leggeri	Pesanti	vel. max dir.1	vel. media dir.1
00.00-01.00	61	0	0	0	61	61
01.00-02.00	66	0	0	0	66	66
02.00-03.00	58	0	0	0	58	58
03.00-04.00	71	0	0	0	71	71
04.00-05.00	54	0	0	0	54	54
05.00-06.00	56	0	66	0	66	56
06.00-07.00	58	0	63	60	63	58
07.00-08.00	56	67	57	55	67	56
08.00-09.00	60	77	60	55	77	60
09.00-10.00	63	65	59	56	65	63
10.00-11.00	60	0	58	57	60	60
11.00-12.00	58	0	60	58	60	58
12.00-13.00	62	73	64	61	73	62
13.00-14.00	59	60	64	58	64	59
14.00-15.00	61	70	63	59	70	61
15.00-16.00	54	60	60	59	60	54
16.00-17.00	47	52	61	58	61	48
17.00-18.00	46	66	61	57	66	47
18.00-19.00	56	42	60	59	60	56
19.00-20.00	54	62	60	60	62	54
20.00-21.00	59	43	66	60	66	59
21.00-22.00	50	0	67	66	67	51
22.00-23.00	53	0	62	0	62	53
23.00-24.00	100	0	63	0	100	98
MEDIA TOT	59	61	62	59	66	59
MEDIA DIURNO	56	61	61	59	65	57
MEDIA NOTTE	65	0	64	0	67	65

VELOCITÀ MEDIA ORARIA MASSIMA INTERVALLO TEMPORALE 60 min						
Orario vel max	Auto	Moto	Comm. Leggeri	Pesanti	max oraria	media oraria
0-9 03.00-04.00	71	0	0	0	77	71
9-15 09.00-10.00	63	65	59	56	73	63
15-24 23.00-24.00	100	0	63	0	100	98



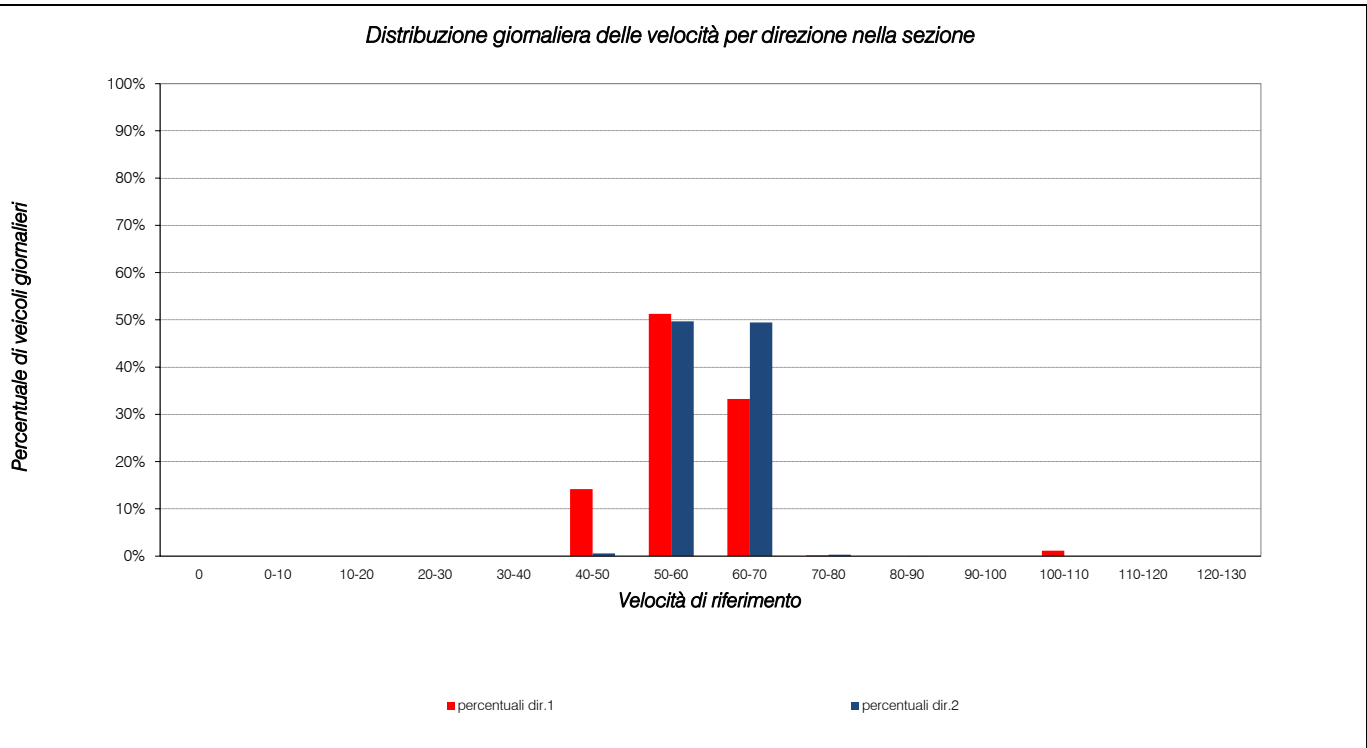
Strada:	SP75 - Via Tenente Eger
Giorno:	mercoledì 23 settembre 2020
Radar 7 OUT	
Direzione nord	

VELOCITÀ DEL TRAFFICO INTERVALLO TEMPORALE 60 min						
Orario	Auto	Moto	Comm. Leggeri	Pesanti	vel. max dir.2	vel. media dir.2
00.00-01.00	68	0	0	0	68	68
01.00-02.00	67	0	0	0	67	67
02.00-03.00	67	0	44	0	67	61
03.00-04.00	67	0	0	0	67	67
04.00-05.00	70	0	0	0	70	70
05.00-06.00	65	61	0	43	65	64
06.00-07.00	62	0	53	60	62	61
07.00-08.00	58	54	55	46	58	58
08.00-09.00	60	48	55	66	66	60
09.00-10.00	55	0	50	58	58	55
10.00-11.00	59	0	66	60	66	59
11.00-12.00	59	57	58	57	59	59
12.00-13.00	61	80	59	52	80	61
13.00-14.00	61	47	58	57	61	61
14.00-15.00	61	56	63	56	63	61
15.00-16.00	60	45	58	53	60	59
16.00-17.00	60	0	59	61	61	60
17.00-18.00	59	51	56	0	59	58
18.00-19.00	59	0	56	54	59	59
19.00-20.00	59	43	56	67	67	59
20.00-21.00	60	61	0	72	72	60
21.00-22.00	63	45	61	0	63	62
22.00-23.00	66	0	0	0	66	66
23.00-24.00	67	0	0	0	67	67
MEDIA TOT	62	54	57	57	65	62
MEDIA DIURNO	60	53	58	59	63	60
MEDIA NOTTE	67	61	44	43	67	66

VELOCITÀ MEDIA ORARIA MASSIMA INTERVALLO TEMPORALE 60 min						
Orario vel max	Auto	Moto	Comm. Leggeri	Pesanti	max oraria	media oraria
0-9 04.00-05.00	70	0	0	0	70	70
9-15 12.00-13.00	61	80	59	52	80	61
15-24 23.00-24.00	67	67	0	0	72	67

Media sezione
65
67
60
69
62
60
60
57
60
59
62
60
61
57
54
53
58
57
60
57
60
83
61
58
65

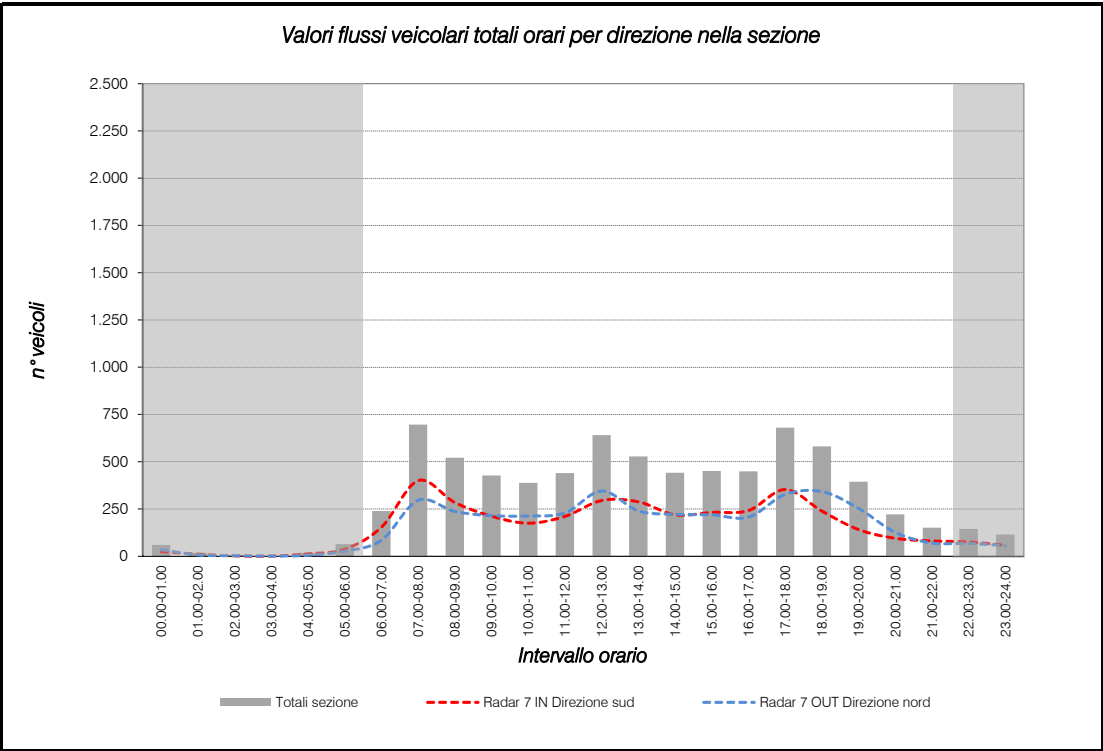
Media Sezione
71
62
83



Strada:	SP75 - Via Tenente Eger
Giorno:	giovedì 24 settembre 2020
Radar 7 IN	
Direzione sud	

VOLUME DI TRAFFICO INTERVALLO TEMPORALE 60 min						
Orario	Auto	Moto	Comm. Leggeri	Pesanti	Veicoli totali	Veicoli eq.
00.00-01.00	24	0	0	0	24	24
01.00-02.00	11	0	0	0	11	11
02.00-03.00	2	0	0	0	2	2
03.00-04.00	1	0	0	0	1	1
04.00-05.00	13	0	0	0	13	13
05.00-06.00	35	0	0	1	36	37
06.00-07.00	134	0	5	6	145	154
07.00-08.00	341	4	18	15	378	400
08.00-09.00	241	3	13	11	268	284
09.00-10.00	185	0	7	8	200	212
10.00-11.00	156	0	6	5	167	175
11.00-12.00	187	1	6	7	201	211
12.00-13.00	259	2	11	9	281	295
13.00-14.00	253	0	10	10	273	288
14.00-15.00	192	2	8	7	209	219
15.00-16.00	206	0	9	6	221	232
16.00-17.00	214	0	13	4	231	242
17.00-18.00	312	2	16	8	338	353
18.00-19.00	217	1	13	1	232	239
19.00-20.00	126	2	9	0	137	141
20.00-21.00	88	2	4	0	94	95
21.00-22.00	72	0	6	0	78	81
22.00-23.00	68	0	5	0	73	76
23.00-24.00	52	0	4	0	56	58
TOTALE	3.389	19	163	98	3.669	3.843
TOT DIURNO	3.183	19	154	97	3.453	3.621
TOT NOTTE	206	0	9	1	216	222

VOLUME ORARIO DI PUNTA INTERVALLO TEMPORALE 60 min						
Orario flusso max	Auto	Moto	Comm. Leggeri	Pesanti	Veicoli totali	Veicoli eq.
0-9 07.00-08.00	341	4	18	15	378	400
9-15 12.00-13.00	259	2	11	9	281	295
15-24 17.00-18.00	312	2	16	8	338	353



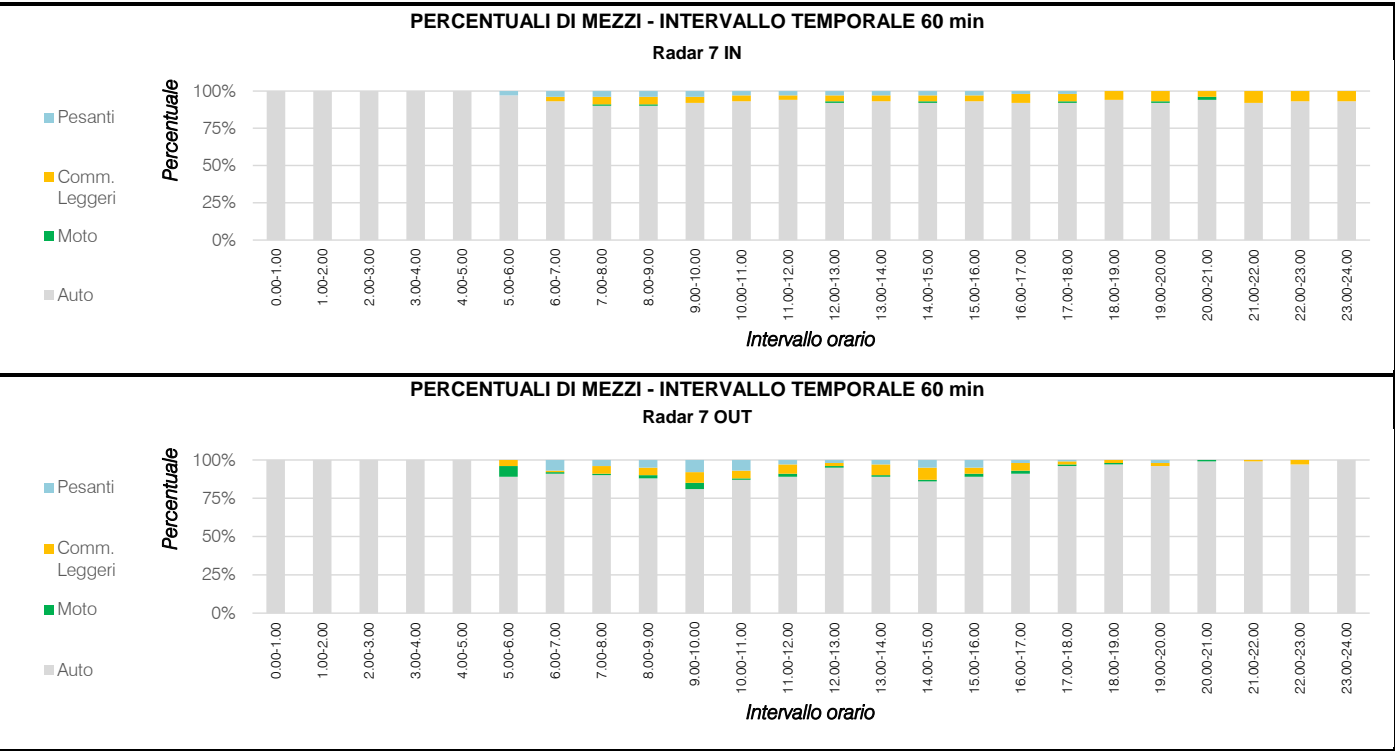
Strada:	SP75 - Via Tenente Eger
Giorno:	giovedì 24 settembre 2020
Radar 7 OUT	
Direzione nord	

VOLUME DI TRAFFICO INTERVALLO TEMPORALE 60 min						
Orario	Auto	Moto	Comm. Leggeri	Pesanti	Veicoli totali	Veicoli eq.
00.00-01.00	35	0	0	0	35	35
01.00-02.00	7	0	0	0	7	7
02.00-03.00	3	0	0	0	3	3
03.00-04.00	1	0	0	0	1	1
04.00-05.00	5	0	0	0	5	5
05.00-06.00	24	2	1	0	27	27
06.00-07.00	71	1	1	6	79	85
07.00-08.00	248	3	15	12	278	296
08.00-09.00	195	5	10	12	222	237
09.00-10.00	157	8	13	17	195	215
10.00-11.00	169	2	10	14	195	213
11.00-12.00	193	4	13	7	217	229
12.00-13.00	318	4	7	7	336	345
13.00-14.00	199	2	16	8	225	240
14.00-15.00	175	2	16	11	204	222
15.00-16.00	181	5	9	11	206	219
16.00-17.00	183	4	9	4	200	207
17.00-18.00	310	4	7	2	323	327
18.00-19.00	332	2	6	0	340	342
19.00-20.00	237	0	5	4	246	253
20.00-21.00	125	1	0	0	126	126
21.00-22.00	68	0	1	0	69	70
22.00-23.00	65	0	2	0	67	68
23.00-24.00	56	0	0	0	56	56
TOTALE	3.357	49	141	115	3.662	3.828
TOT DIURNO	3.161	47	138	115	3.461	3.626
TOT NOTTE	196	2	3	0	201	202

VOLUME ORARIO DI PUNTA INTERVALLO TEMPORALE 60 min						
Orario flusso max	Auto	Moto	Comm. Leggeri	Pesanti	Veicoli totali	Veicoli eq.
0-9 07.00-08.00	248	3	15	12	278	296
9-15 12.00-13.00	318	4	7	7	336	345
15-24 18.00-19.00	332	332	6	0	670	342

Totali sezione
59
18
5
2
18
64
239
696
521
427
388
440
640
528
441
451
449
680
581
394
221
151
144
114
7.671
7.247
424

Totali Sezione
696
640
695



Strada:	SP75 - Via Tenente Eger
Giorno:	giovedì 24 settembre 2020
Radar 7 IN	
Direzione sud	

VOLUME DI TRAFFICO INTERVALLO TEMPORALE 60 min

Orario	Auto	Moto	Comm. Leggeri	Pesanti	Veicoli totali	Veicoli eq.
00.00-00.15	6	0	0	0	6	6
00.15-00.30	5	0	0	0	5	5
00.30-00.45	6	0	0	0	6	6
00.45-01.00	7	0	0	0	7	7
01.00-01.15	3	0	0	0	3	3
01.15-01.30	2	0	0	0	2	2
01.30-01.45	5	0	0	0	5	5
01.45-02.00	1	0	0	0	1	1
02.00-02.15	0	0	0	0	0	0
02.15-02.30	0	0	0	0	0	0
02.30-02.45	2	0	0	0	2	2
02.45-03.00	0	0	0	0	0	0
03.00-03.15	1	0	0	0	1	1
03.15-03.30	0	0	0	0	0	0
03.30-03.45	0	0	0	0	0	0
03.45-04.00	0	0	0	0	0	0
04.00-04.15	1	0	0	0	1	1
04.15-04.30	1	0	0	0	1	1
04.30-04.45	5	0	0	0	5	5
04.45-05.00	6	0	0	0	6	6
05.00-05.15	2	0	0	0	2	2
05.15-05.30	7	0	0	0	7	7
05.30-05.45	16	0	0	1	17	18
05.45-06.00	10	0	0	0	10	10
06.00-06.15	16	0	1	1	18	20
06.15-06.30	19	0	0	1	20	21
06.30-06.45	51	0	2	2	55	58
06.45-07.00	48	0	2	2	52	55
07.00-07.15	78	1	3	3	85	89
07.15-07.30	88	0	4	4	96	102
07.30-07.45	91	2	6	4	103	109
07.45-08.00	84	1	5	4	94	100
08.00-08.15	77	3	5	4	89	94
08.15-08.30	66	0	5	3	74	80
08.30-08.45	49	0	1	2	52	55
08.45-09.00	49	0	2	2	53	56
09.00-09.15	55	0	2	2	59	62
09.15-09.30	46	0	2	2	50	53
09.30-09.45	45	0	2	2	49	52
09.45-10.00	39	0	1	2	42	45
10.00-10.15	36	0	1	1	38	40
10.15-10.30	30	0	1	1	32	34
10.30-10.45	48	0	2	2	52	55
10.45-11.00	42	0	2	1	45	47
11.00-11.15	57	0	2	2	61	64
11.15-11.30	36	1	1	2	40	42
11.30-11.45	42	0	1	1	44	46
11.45-12.00	52	0	2	2	56	59
12.00-12.15	110	2	4	4	120	125
12.15-12.30	48	0	2	2	52	55
12.30-12.45	61	0	4	1	66	69
12.45-13.00	40	0	1	2	43	46
13.00-13.15	75	0	3	3	81	86
13.15-13.30	63	0	3	2	68	72
13.30-13.45	52	0	2	2	56	59
13.45-14.00	63	0	2	3	68	72
14.00-14.15	66	2	3	2	73	76
14.15-14.30	35	0	2	1	38	40
14.30-14.45	49	0	2	2	53	56
14.45-15.00	42	0	1	2	45	48
15.00-15.15	56	0	2	2	60	63
15.15-15.30	48	0	2	1	51	53
15.30-15.45	44	0	2	1	47	49
15.45-16.00	58	0	3	2	63	67
16.00-16.15	55	0	3	1	59	62
16.15-16.30	52	0	4	1	57	59
16.30-16.45	55	0	4	1	60	63
16.45-17.00	52	0	4	1	57	59
17.00-17.15	81	1	4	2	88	92
17.15-17.30	69	0	4	2	75	79
17.30-17.45	89	1	4	2	96	100
17.45-18.00	73	0	4	2	79	83
18.00-18.15	74	1	4	1	80	83
18.15-18.30	59	0	3	0	62	64
18.30-18.45	45	0	3	0	48	50
18.45-19.00	39	0	3	0	42	44
19.00-19.15	42	0	3	0	45	47
19.15-19.30	30	0	2	0	32	33
19.30-19.45	30	1	2	0	33	34
19.45-20.00	24	1	2	0	27	28
20.00-20.15	36	0	1	0	37	38
20.15-20.30	16	2	0	0	18	17
20.30-20.45	12	0	1	0	13	14
20.45-21.00	24	0	2	0	26	27
21.00-21.15	29	0	2	0	31	32
21.15-21.30	21	0	2	0	23	24
21.30-21.45	10	0	1	0	11	12
21.45-22.00	12	0	1	0	13	14
22.00-22.15	13	0	1	0	14	15
22.15-22.30	17	0	1	0	18	19
22.30-22.45	19	0	1	0	20	21
22.45-23.00	19	0	2	0	21	22
23.00-23.15	11	0	1	0	12	13
23.15-23.30	19	0	1	0	20	21
23.30-23.45	11	0	1	0	12	13
23.45-24.00	11	0	1	0	12	13

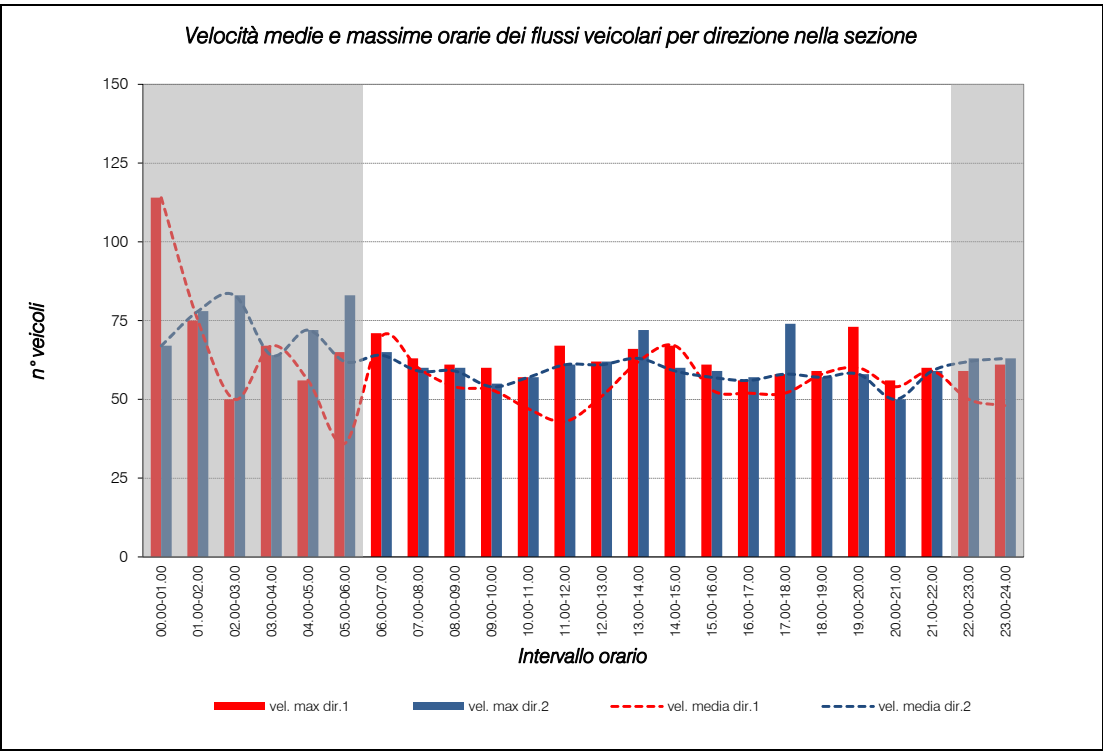
Strada:	SP75 - Via Tenente Eger
Giorno:	giovedì 24 settembre 2020
Radar 7 OUT	
Direzione nord	

VOLUME DI TRAFFICO INTERVALLO TEMPORALE 60 min

Orario	Auto	Moto	Comm. Leggeri	Pesanti	Veicoli totali	Veicoli eq.
00.00-00.15	7	0	0	0	7	7
00.15-00.30	17	0	0	0	17	17
00.30-00.45	6	0	0	0	6	6
00.45-01.00	5	0	0	0	5	5
01.00-01.15	4	0	0	0	4	4
01.15-01.30	1	0	0	0	1	1
01.30-01.45	0	0	0	0	0	0
01.45-02.00	2	0	0	0	2	2
02.00-02.15	0	0	0	0	0	0
02.15-02.30	2	0	0	0	2	2
02.30-02.45	0	0	0	0	0	0
02.45-03.00	1	0	0	0	1	1
03.00-03.15	0	0	0	0	0	0
03.15-03.30	1	0	0	0	1	1
03.30-03.45	0	0	0	0	0	0
03.45-04.00	0	0	0	0	0	0
04.00-04.15	0	0	0	0	0	0
04.15-04.30	0	0	0	0	0	0
04.30-04.45	3	0	0	0	3	3
04.45-05.00	2	0	0	0	2	2
05.00-05.15	4	0	0	0	4	4
05.15-05.30	4	0	1	0	5	6
05.30-05.45	11	1	0	0	12	12
05.45-06.00	5	1	0	0	6	6
06.00-06.15	10	0	0	0	10	10
06.15-06.30	9	0	0	0	9	9
06.30-06.45	28	1	0	5	34	39
06.45-07.00	24	0	1	1	26	28
07.00-07.15	31	0	4	5	40	47
07.15-07.30	53	0	1	0	54	55
07.30-07.45	92	2	6	3	103	108
07.45-08.00	72	1	4	4	81	87
08.00-08.15	52	1	5	3	61	66
08.15-08.30	46	2	3	3	54	58
08.30-08.45	40	2	1	4	47	51
08.45-09.00	57	0	1	2	60	63
09.00-09.15	45	3	3	5	56	61
09.15-09.30	36	3	3	5	47	52
09.30-09.45	34	1	5	3	43	48
09.45-10.00	42	1	2	4	49	54
10.00-10.15	37	1	3	1	42	44
10.15-10.30	48	1	1	1	51	52
10.30-10.45	49	0	2	8	59	68
10.45-11.00	35	0	4	4	43	49
11.00-11.15	47	1	2	1	51	53
11.15-11.30	44	2	6	2	54	58
11.30-11.45	47	0	1	3	51	55
11.45-12.00	55	1	4	1	61	64
12.00-12.15	95	1	2	3	101	105
12.15-12.30	62	1	1	2	66	68
12.30-12.45	82	0	2	1	85	87
12.45-13.00	79	2	2	1	84	86
13.00-13.15	48	1	4	1	54	57
13.15-13.30	56	0	6	2	64	69
13.30-13.45	44	1	3	4	52	57
13.45-14.00	51	0	3	1	55	58
14.00-14.15	47	1	3	1	52	54
14.15-14.30	47	0	5	1	53	57
14.30-14.45	41	0	6	5	52	60
14.45-15.00	40	1	2	4	47	52
15.00-15.15	49	3	3	5	60	65
15.15-15.30	53	2	3	0	58	59
15.30-15.45	47	0	3	1	51	54
15.45-16.00	32	0	0	5	37	42
16.00-16.15	42	0	1	1	44	46
16.15-16.30	42	0	4	1	47	51
16.30-16.45	43	0	2	2	47	51
16.45-17.00	51	0	2	1	54	58
17.00-17.15	74	0	2	0	76	77
17.15-17.30	80	0	1	1	82	84
17.30-17.45	82	2	1	1	86	87
17.45-18.00	74	2	3	0	79	80
18.00-18.15	82	0	3	0	85	87
18.15-18.30	95	0	1	0	96	97
18.30-18.45	83	1	2	0	86	87
18.45-19.00	72	1	0	0	73	73
19.00-19.15	62	0	2	4	68	73
19.15-19.30	70	0	1	0	71	72
19.30-19.45	50	0	2	0	52	53
19.45-20.00	55	0	0	0	55	55
20.00-20.15	37	0	0	0	37	37
20.15-20.30	22	1	0	0	23	23
20.30-20.45	37	0	0	0	37	37
20.45-21.00	29	0	0	0	29	29
21.00-21.15	17	0	0	0	17	17
21.15-21.30	20	0	0	0	20	20
21.30-21.45	19	0	0	0	19	19
21.45-22.00	12	0	1	0	13	14
22.00-22.15	19	0	2	0	21	22
22.15-22.30	17	0	0	0	17	17
22.30-22.45	14	0	0	0	14	14
22.45-23.00	15	0	0	0	15	15
23.00-23.15	16	0	0	0	16	16
23.15-23.30	12	0	0	0	12	12
23.30-23.45	20	0	0	0	20	20
23.45-24.00	8	0	0	0	8	8

Strada:	SP75 - Via Tenente Eger					
Giorno:	giovedì 24 settembre 2020					
Radar 7 IN					Direzione sud	
VELOCITÀ DEL TRAFFICO INTERVALLO TEMPORALE 60 min						
Orario	Auto	Moto	Comm. Leggeri	Pesanti	vel. max dir.1	vel. media dir.1
00.00-01.00	114	0	0	0	114	114
01.00-02.00	75	0	0	0	75	75
02.00-03.00	50	0	0	0	50	50
03.00-04.00	67	0	0	0	67	67
04.00-05.00	56	0	0	0	56	56
05.00-06.00	35	0	0	65	65	36
06.00-07.00	71	0	66	63	71	70
07.00-08.00	60	63	62	60	63	60
08.00-09.00	54	44	60	61	61	54
09.00-10.00	52	0	60	57	60	53
10.00-11.00	47	0	57	56	57	47
11.00-12.00	42	67	61	55	67	43
12.00-13.00	50	61	62	60	62	51
13.00-14.00	62	0	66	62	66	62
14.00-15.00	67	59	65	61	67	67
15.00-16.00	52	0	61	59	61	53
16.00-17.00	52	0	56	53	56	52
17.00-18.00	52	57	58	55	58	52
18.00-19.00	59	57	58	52	59	58
19.00-20.00	60	73	59	0	73	60
20.00-21.00	54	50	56	0	56	54
21.00-22.00	59	0	60	0	60	59
22.00-23.00	50	0	59	0	59	50
23.00-24.00	47	0	61	0	61	48
MEDIA TOT	58	59	60	59	64	58
MEDIA DIURNO	56	59	60	58	62	56
MEDIA NOTTE	62	0	60	65	68	62

VELOCITÀ MEDIA ORARIA MASSIMA INTERVALLO TEMPORALE 60 min						
Orario vel max	Auto	Moto	Comm. Leggeri	Pesanti	max oraria	media oraria
0-9 00.00-01.00	114	0	0	0	114	114
9-15 14.00-15.00	67	59	65	61	67	67
15-24 19.00-20.00	60	73	59	0	73	60

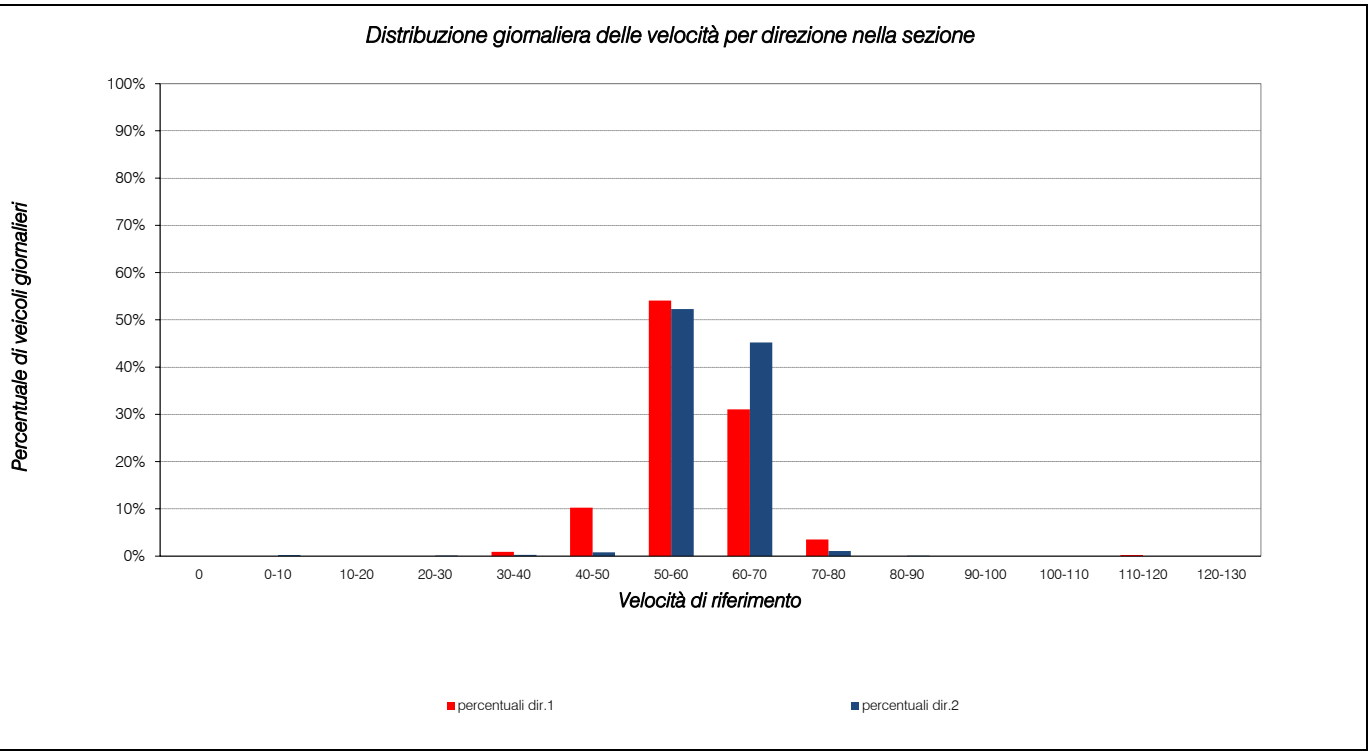


Media sezione
91
77
67
66
64
49
67
60
57
54
52
52
56
63
63
55
54
55
58
59
52
59
56
56
60
57
65

Media Sezione
99
65
62

Strada:	SP75 - Via Tenente Eger					
Giorno:	giovedì 24 settembre 2020					
Radar 7 OUT					Direzione nord	
VELOCITÀ DEL TRAFFICO INTERVALLO TEMPORALE 60 min						
Orario	Auto	Moto	Comm. Leggeri	Pesanti	vel. max dir.2	vel. media dir.2
00.00-01.00	67	0	0	0	67	67
01.00-02.00	78	0	0	0	78	78
02.00-03.00	83	0	0	0	83	83
03.00-04.00	64	0	0	0	64	64
04.00-05.00	72	0	0	0	72	72
05.00-06.00	64	35	83	0	83	62
06.00-07.00	65	35	55	55	65	64
07.00-08.00	60	23	59	60	60	59
08.00-09.00	60	44	42	55	60	59
09.00-10.00	55	41	54	50	55	54
10.00-11.00	57	35	56	57	57	57
11.00-12.00	61	35	59	61	61	61
12.00-13.00	62	42	57	57	62	61
13.00-14.00	63	72	60	60	72	63
14.00-15.00	60	35	59	54	60	59
15.00-16.00	59	39	50	53	59	57
16.00-17.00	57	35	49	52	57	56
17.00-18.00	58	46	74	54	74	58
18.00-19.00	57	45	55	0	57	57
19.00-20.00	58	0	49	58	58	58
20.00-21.00	50	46	0	0	50	50
21.00-22.00	59	0	52	0	59	59
22.00-23.00	63	0	59	0	63	62
23.00-24.00	63	0	0	0	63	63
MEDIA TOT	62	41	57	56	64	62
MEDIA DIURNO	59	41	55	56	60	58
MEDIA NOTTE	69	35	71	0	72	69

VELOCITÀ MEDIA ORARIA MASSIMA INTERVALLO TEMPORALE 60 min						
Orario vel max	Auto	Moto	Comm. Leggeri	Pesanti	max oraria	media oraria
0-9 02.00-03.00	83	0	0	0	83	83
9-15 13.00-14.00	63	72	60	60	72	63
15-24 23.00-24.00	63	63	0	0	74	63




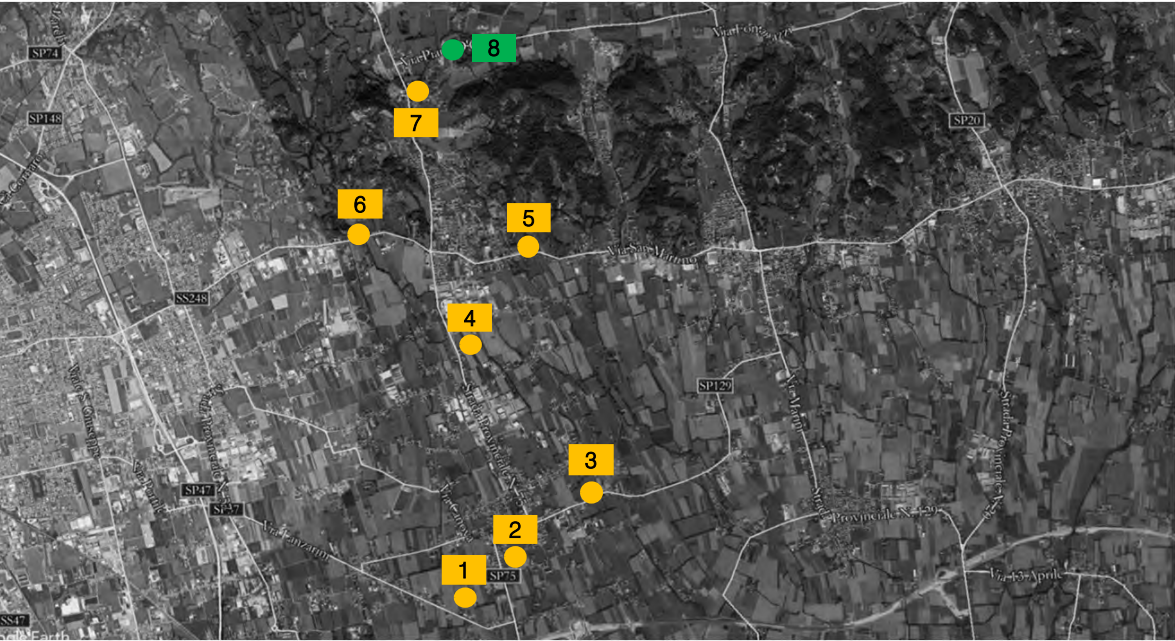
RILIEVI AUTOMATICI: Radar 8 IN e Radar 8 OUT

DATI GENERALI

Strada:	Via Piana d'Oriente		
Posizione:	Sezione 8		
Direzione:	Radar 8 IN	verso:	ovest
Direzione:	Radar 8 OUT	verso:	est
Corsie rilevate	due corsie, doppio senso di circolazione		

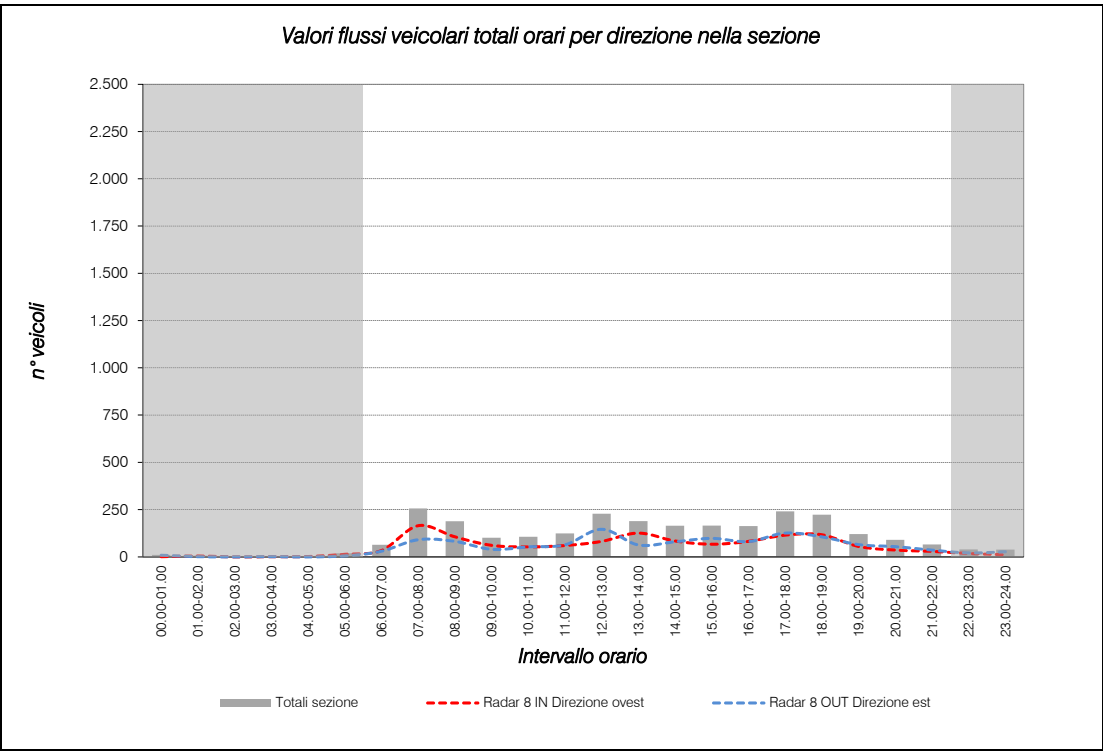
Primo giorno di rilievo:	mercoledì 23 settembre 2020	Condizioni meteo	variabile
Secondo giorno di rilievo:	giovedì 24 settembre 2020	Condizioni meteo	variabile

2 giorni di rilievo compresi tra mercoledì 23/09/2020 e giovedì 24/09/2020



Strada:	Via Piana d'Oriente					
Giorno:	mercoledì 23 settembre 2020					
Radar 8 IN					Direzione ovest	
VOLUME DI TRAFFICO INTERVALLO TEMPORALE 60 min						
Orario	Auto	Moto	Comm. Leggeri	Pesanti	Veicoli totali	Veicoli eq.
00.00-01.00	1	0	0	0	1	1
01.00-02.00	5	0	0	0	5	5
02.00-03.00	0	0	0	0	0	0
03.00-04.00	1	0	0	0	1	1
04.00-05.00	2	0	0	0	2	2
05.00-06.00	13	1	0	0	14	14
06.00-07.00	32	1	1	0	34	34
07.00-08.00	158	2	4	0	164	165
08.00-09.00	105	1	0	0	106	106
09.00-10.00	59	0	1	0	60	61
10.00-11.00	51	0	1	0	52	53
11.00-12.00	58	0	1	0	59	60
12.00-13.00	78	1	1	1	81	82
13.00-14.00	124	1	1	0	126	126
14.00-15.00	82	0	1	0	83	84
15.00-16.00	65	1	1	0	67	67
16.00-17.00	79	2	1	0	82	82
17.00-18.00	112	5	0	0	117	115
18.00-19.00	111	4	1	1	117	117
19.00-20.00	50	3	1	1	55	55
20.00-21.00	35	1	0	0	36	36
21.00-22.00	28	1	0	0	29	29
22.00-23.00	18	0	0	0	18	18
23.00-24.00	11	0	0	0	11	11
TOTALE	1.278	24	15	3	1.320	1.324
TOT DIURNO	1.227	23	15	3	1.268	1.272
TOT NOTTE	51	1	0	0	52	52

VOLUME ORARIO DI PUNTA INTERVALLO TEMPORALE 60 min						
Orario flusso max	Auto	Moto	Comm. Leggeri	Pesanti	Veicoli totali	Veicoli eq.
0-9 07.00-08.00	158	2	4	0	164	165
9-15 13.00-14.00	124	1	1	0	126	126
15-24 18.00-19.00	111	4	1	1	117	117

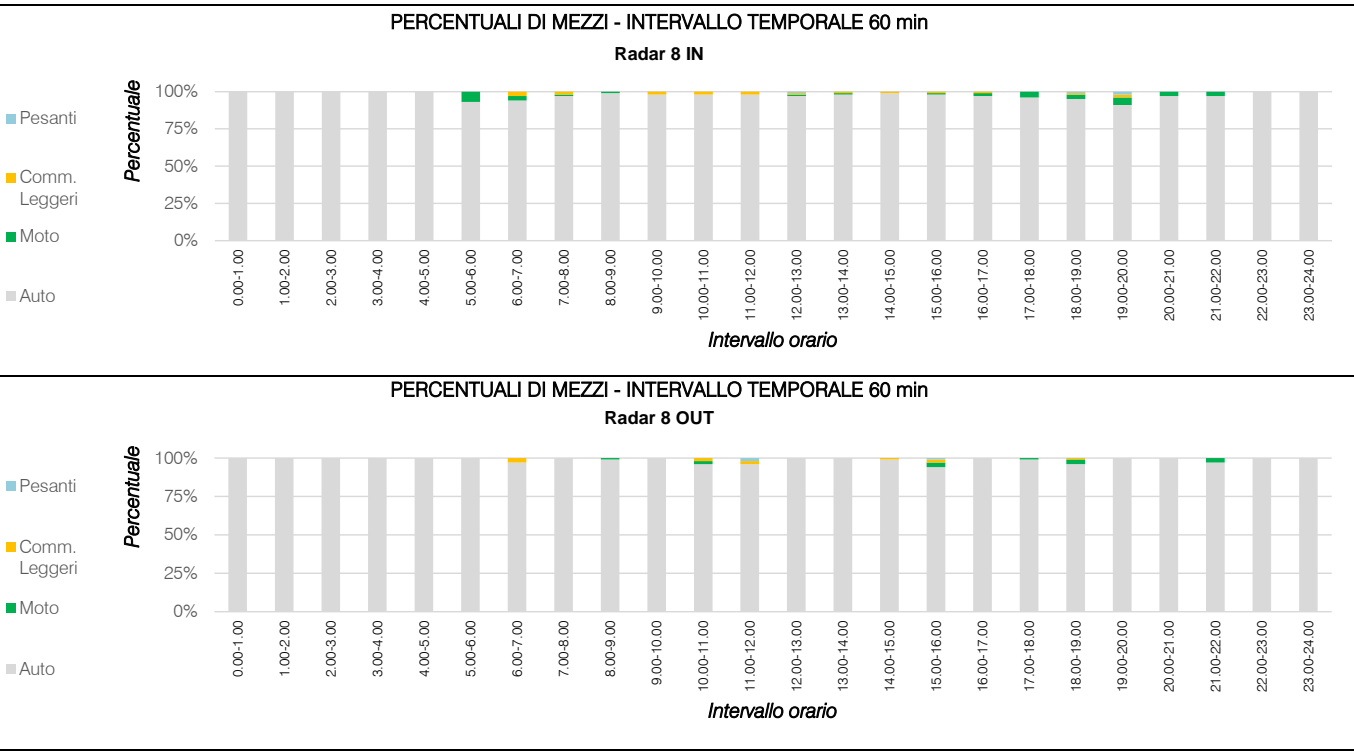


Totali sezione
10
6
0
2
2
19
64
256
188
101
106
124
228
189
164
165
163
241
223
120
90
65
39
38
2.603
2.487
116

Totali Sezione
256
272
243

Strada:	Via Piana d'Oriente					
Giorno:	mercoledì 23 settembre 2020					
Radar 8 OUT					Direzione est	
VOLUME DI TRAFFICO INTERVALLO TEMPORALE 60 min						
Orario	Auto	Moto	Comm. Leggeri	Pesanti	Veicoli totali	Veicoli eq.
00.00-01.00	9	0	0	0	9	9
01.00-02.00	1	0	0	0	1	1
02.00-03.00	0	0	0	0	0	0
03.00-04.00	1	0	0	0	1	1
04.00-05.00	0	0	0	0	0	0
05.00-06.00	5	0	0	0	5	5
06.00-07.00	28	0	1	0	29	30
07.00-08.00	91	0	0	0	91	91
08.00-09.00	81	1	0	0	82	82
09.00-10.00	40	0	0	0	40	40
10.00-11.00	51	1	1	0	53	53
11.00-12.00	60	0	1	1	62	64
12.00-13.00	146	0	0	0	146	146
13.00-14.00	63	0	0	0	63	63
14.00-15.00	78	0	1	0	79	80
15.00-16.00	91	3	2	1	97	98
16.00-17.00	81	0	0	0	81	81
17.00-18.00	125	1	0	0	126	126
18.00-19.00	103	3	1	0	107	106
19.00-20.00	65	0	0	0	65	65
20.00-21.00	54	0	0	0	54	54
21.00-22.00	35	1	0	0	36	36
22.00-23.00	21	0	0	0	21	21
23.00-24.00	27	0	0	0	27	27
TOTALE	1.256	10	7	2	1.275	1.279
TOT DIURNO	1.192	10	7	2	1.211	1.215
TOT NOTTE	64	0	0	0	64	64

VOLUME ORARIO DI PUNTA INTERVALLO TEMPORALE 60 min						
Orario flusso max	Auto	Moto	Comm. Leggeri	Pesanti	Veicoli totali	Veicoli eq.
0-9 07.00-08.00	91	0	0	0	91	91
9-15 12.00-13.00	146	0	0	0	146	146
15-24 17.00-18.00	125	125	0	0	250	126



Strada:	Via Piana d'Oriente
Giorno:	mercoledì 23 settembre 2020
Radar 8 IN	
Direzione ovest	

VOLUME DI TRAFFICO INTERVALLO TEMPORALE 60 min

Orario	Auto	Moto	Comm. Leggeri	Pesanti	Veicoli totali	Veicoli eq.
00.00-00.15	0	0	0	0	0	0
00.15-00.30	1	0	0	0	1	1
00.30-00.45	0	0	0	0	0	0
00.45-01.00	0	0	0	0	0	0
01.00-01.15	1	0	0	0	1	1
01.15-01.30	3	0	0	0	3	3
01.30-01.45	1	0	0	0	1	1
01.45-02.00	0	0	0	0	0	0
02.00-02.15	0	0	0	0	0	0
02.15-02.30	0	0	0	0	0	0
02.30-02.45	0	0	0	0	0	0
02.45-03.00	0	0	0	0	0	0
03.00-03.15	1	0	0	0	1	1
03.15-03.30	0	0	0	0	0	0
03.30-03.45	0	0	0	0	0	0
03.45-04.00	0	0	0	0	0	0
04.00-04.15	0	0	0	0	0	0
04.15-04.30	1	0	0	0	1	1
04.30-04.45	0	0	0	0	0	0
04.45-05.00	1	0	0	0	1	1
05.00-05.15	0	0	0	0	0	0
05.15-05.30	3	0	0	0	3	3
05.30-05.45	1	0	0	0	1	1
05.45-06.00	9	1	0	0	10	10
06.00-06.15	1	1	0	0	2	2
06.15-06.30	2	0	0	0	2	2
06.30-06.45	17	0	0	0	17	17
06.45-07.00	12	0	1	0	13	14
07.00-07.15	21	1	1	0	23	23
07.15-07.30	36	0	2	0	38	39
07.30-07.45	48	1	0	0	49	49
07.45-08.00	53	0	1	0	54	55
08.00-08.15	37	0	0	0	37	37
08.15-08.30	34	1	0	0	35	35
08.30-08.45	16	0	0	0	16	16
08.45-09.00	18	0	0	0	18	18
09.00-09.15	16	0	1	0	17	18
09.15-09.30	14	0	0	0	14	14
09.30-09.45	16	0	0	0	16	16
09.45-10.00	13	0	0	0	13	13
10.00-10.15	17	0	0	0	17	17
10.15-10.30	10	0	0	0	10	10
10.30-10.45	9	0	1	0	10	11
10.45-11.00	15	0	0	0	15	15
11.00-11.15	12	0	0	0	12	12
11.15-11.30	12	0	1	0	13	14
11.30-11.45	15	0	0	0	15	15
11.45-12.00	19	0	0	0	19	19
12.00-12.15	21	1	0	0	22	22
12.15-12.30	19	0	0	0	19	19
12.30-12.45	24	0	0	1	25	26
12.45-13.00	14	0	1	0	15	16
13.00-13.15	26	0	0	0	26	26
13.15-13.30	37	0	0	0	37	37
13.30-13.45	27	0	1	0	28	29
13.45-14.00	34	1	0	0	35	35
14.00-14.15	31	0	1	0	32	33
14.15-14.30	15	0	0	0	15	15
14.30-14.45	20	0	0	0	20	20
14.45-15.00	16	0	0	0	16	16
15.00-15.15	14	0	0	0	14	14
15.15-15.30	15	0	1	0	16	17
15.30-15.45	20	0	0	0	20	20
15.45-16.00	16	1	0	0	17	17
16.00-16.15	26	1	1	0	28	28
16.15-16.30	18	0	0	0	18	18
16.30-16.45	12	2	0	0	14	13
16.45-17.00	23	0	0	0	23	23
17.00-17.15	22	0	0	0	22	22
17.15-17.30	24	2	0	0	26	25
17.30-17.45	28	0	0	0	28	28
17.45-18.00	38	3	0	0	41	40
18.00-18.15	28	0	0	0	28	28
18.15-18.30	27	0	1	0	28	29
18.30-18.45	32	3	0	0	35	34
18.45-19.00	24	1	0	1	26	27
19.00-19.15	15	0	0	0	15	15
19.15-19.30	13	1	0	0	14	14
19.30-19.45	11	2	0	1	14	14
19.45-20.00	11	0	1	0	12	13
20.00-20.15	7	0	0	0	7	7
20.15-20.30	12	1	0	0	13	13
20.30-20.45	10	0	0	0	10	10
20.45-21.00	6	0	0	0	6	6
21.00-21.15	8	0	0	0	8	8
21.15-21.30	7	1	0	0	8	8
21.30-21.45	6	0	0	0	6	6
21.45-22.00	7	0	0	0	7	7
22.00-22.15	4	0	0	0	4	4
22.15-22.30	4	0	0	0	4	4
22.30-22.45	7	0	0	0	7	7
22.45-23.00	3	0	0	0	3	3
23.00-23.15	3	0	0	0	3	3
23.15-23.30	3	0	0	0	3	3
23.30-23.45	3	0	0	0	3	3
23.45-24.00	2	0	0	0	2	2

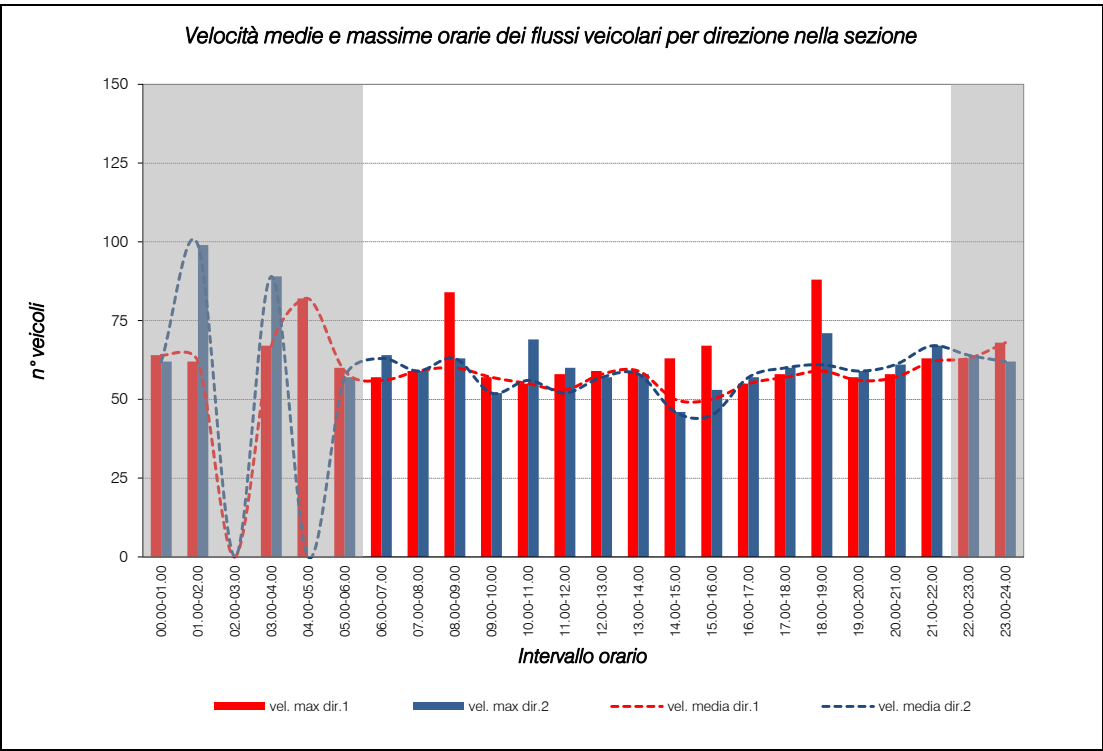
Strada:	Via Piana d'Oriente
Giorno:	mercoledì 23 settembre 2020
Radar 8 OUT	
Direzione est	

VOLUME DI TRAFFICO INTERVALLO TEMPORALE 60 min

Orario	Auto	Moto	Comm. Leggeri	Pesanti	Veicoli totali	Veicoli eq.
00.00-00.15	5	0	0	0	5	5
00.15-00.30	2	0	0	0	2	2
00.30-00.45	1	0	0	0	1	1
00.45-01.00	1	0	0	0	1	1
01.00-01.15	0	0	0	0	0	0
01.15-01.30	0	0	0	0	0	0
01.30-01.45	1	0	0	0	1	1
01.45-02.00	0	0	0	0	0	0
02.00-02.15	0	0	0	0	0	0
02.15-02.30	0	0	0	0	0	0
02.30-02.45	0	0	0	0	0	0
02.45-03.00	0	0	0	0	0	0
03.00-03.15	0	0	0	0	0	0
03.15-03.30	0	0	0	0	0	0
03.30-03.45	1	0	0	0	1	1
03.45-04.00	0	0	0	0	0	0
04.00-04.15	0	0	0	0	0	0
04.15-04.30	0	0	0	0	0	0
04.30-04.45	0	0	0	0	0	0
04.45-05.00	0	0	0	0	0	0
05.00-05.15	0	0	0	0	0	0
05.15-05.30	2	0	0	0	2	2
05.30-05.45	0	0	0	0	0	0
05.45-06.00	3	0	0	0	3	3
06.00-06.15	6	0	0	0	6	6
06.15-06.30	8	0	1	0	9	10
06.30-06.45	9	0	0	0	9	9
06.45-07.00	5	0	0	0	5	5
07.00-07.15	5	0	0	0	5	5
07.15-07.30	12	0	0	0	12	12
07.30-07.45	44	0	0	0	44	44
07.45-08.00	30	0	0	0	30	30
08.00-08.15	19	1	0	0	20	20
08.15-08.30	23	0	0	0	23	23
08.30-08.45	20	0	0	0	20	20
08.45-09.00	19	0	0	0	19	19
09.00-09.15	10	0	0	0	10	10
09.15-09.30	14	0	0	0	14	14
09.30-09.45	8	0	0	0	8	8
09.45-10.00	8	0	0	0	8	8
10.00-10.15	10	1	1	0	12	12
10.15-10.30	15	0	0	0	15	15
10.30-10.45	13	0	0	0	13	13
10.45-11.00	13	0	0	0	13	13
11.00-11.15	12	0	1	0	13	14
11.15-11.30	16	0	0	1	17	18
11.30-11.45	17	0	0	0	17	17
11.45-12.00	15	0	0	0	15	15
12.00-12.15	48	0	0	0	48	48
12.15-12.30	27	0	0	0	27	27
12.30-12.45	32	0	0	0	32	32
12.45-13.00	39	0	0	0	39	39
13.00-13.15	17	0	0	0	17	17
13.15-13.30	14	0	0	0	14	14
13.30-13.45	12	0	0	0	12	12
13.45-14.00	20	0	0	0	20	20
14.00-14.15	20	0	0	0	20	20
14.15-14.30	20	0	0	0	20	20
14.30-14.45	19	0	1	0	19	19
14.45-15.00	19	0	1	0	20	21
15.00-15.15	14	0	2	0	16	17
15.15-15.30	22	1	0	1	24	25
15.30-15.45	29	1	0	0	30	30
15.45-16.00	26	1	0	0	27	27
16.00-16.15	27	0	0	0	27	27
16.15-16.30	16	0	0	0	16	16
16.30-16.45	18	0	0	0	18	18
16.45-17.00	20	0	0	0	20	20
17.00-17.15	24	0	0	0	24	24
17.15-17.30	31	1	0	0	32	32
17.30-17.45	37	0	0	0	37	37
17.45-18.00	33	0	0	0	33	33
18.00-18.15	34	1	0	0	35	35
18.15-18.30	30	1	1	0	32	32
18.30-18.45	20	0	0	0	20	20
18.45-19.00	19	1	0	0	20	20
19.00-19.15	28	0	0	0	28	28
19.15-19.30	15	0	0	0	15	15
19.30-19.45	8	0	0	0	8	8
19.45-20.00	14	0	0	0	14	14
20.00-20.15	16	0	0	0	16	16
20.15-20.30	17	0	0	0	17	17
20.30-20.45	10	0	0	0	10	10
20.45-21.00	11	0	0	0	11	11
21.00-21.15	9	0	0	0	9	9
21.15-21.30	10	1	0	0	11	11
21.30-21.45	9	0	0	0	9	9
21.45-22.00	7	0	0	0	7	7
22.00-22.15	3	0	0	0	3	3
22.15-22.30	8	0	0	0	8	8
22.30-22.45	3	0	0	0	3	3
22.45-23.00	7	0	0	0	7	7
23.00-23.15	9	0	0	0	9	9
23.15-23.30	9	0	0	0	9	9
23.30-23.45	5	0	0	0	5	5
23.45-24.00	4	0	0	0	4	4

Strada:	Via Piana d'Oriente					
Giorno:	mercoledì 23 settembre 2020					
Radar 8 IN					Direzione ovest	
VELOCITÀ DEL TRAFFICO INTERVALLO TEMPORALE 60 min						
Orario	Auto	Moto	Comm. Leggeri	Pesanti	vel. max dir.1	vel. media dir.1
00.00-01.00	64	0	0	0	64	64
01.00-02.00	62	0	0	0	62	62
02.00-03.00	0	0	0	0	0	0
03.00-04.00	67	0	0	0	67	67
04.00-05.00	82	0	0	0	82	82
05.00-06.00	60	36	0	0	60	59
06.00-07.00	57	36	52	0	57	56
07.00-08.00	59	50	53	0	59	59
08.00-09.00	60	84	0	0	84	60
09.00-10.00	57	0	48	0	57	57
10.00-11.00	55	0	49	0	55	55
11.00-12.00	53	0	58	0	58	53
12.00-13.00	59	36	52	46	59	58
13.00-14.00	59	38	55	0	59	59
14.00-15.00	50	0	63	0	63	50
15.00-16.00	50	36	67	0	67	50
16.00-17.00	55	36	41	0	55	55
17.00-18.00	58	36	0	0	58	57
18.00-19.00	59	50	88	64	88	59
19.00-20.00	57	39	42	48	57	56
20.00-21.00	58	36	0	0	58	57
21.00-22.00	63	36	0	0	63	62
22.00-23.00	63	0	0	0	63	63
23.00-24.00	68	0	0	0	68	68
MEDIA TOT	60	42	56	53	64	59
MEDIA DIURNO	57	43	56	53	62	56
MEDIA NOTTE	67	36	0	0	67	66

VELOCITÀ MEDIA ORARIA MASSIMA INTERVALLO TEMPORALE 60 min						
Orario vel max	Auto	Moto	Comm. Leggeri	Pesanti	max oraria	media oraria
0-9 04.00-05.00	82	0	0	0	84	82
9-15 13.00-14.00	59	38	55	0	63	59
15-24 23.00-24.00	68	0	0	0	88	68

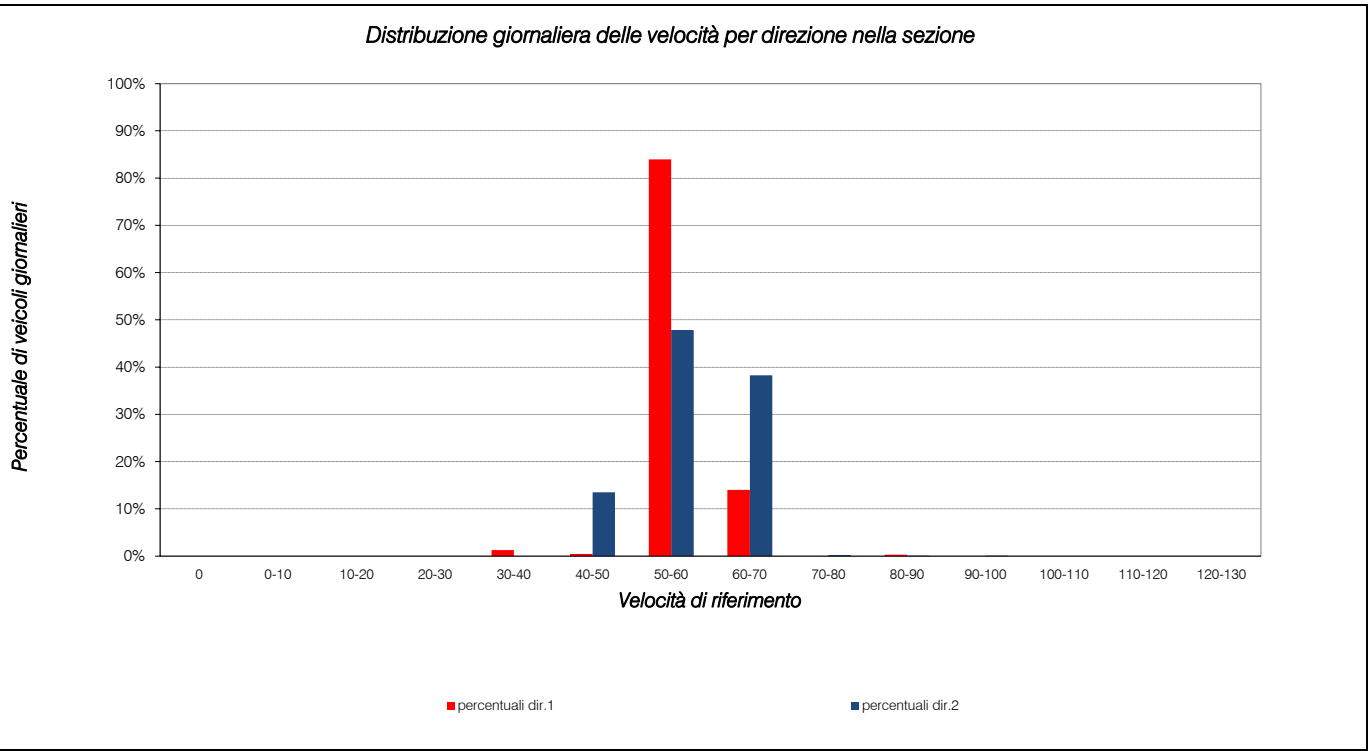


Media sezione
63
81
0
78
82
58
60
59
62
55
56
53
58
59
48
48
56
59
60
58
59
65
64
65
60
57
69

Media Sezione
91
59
68

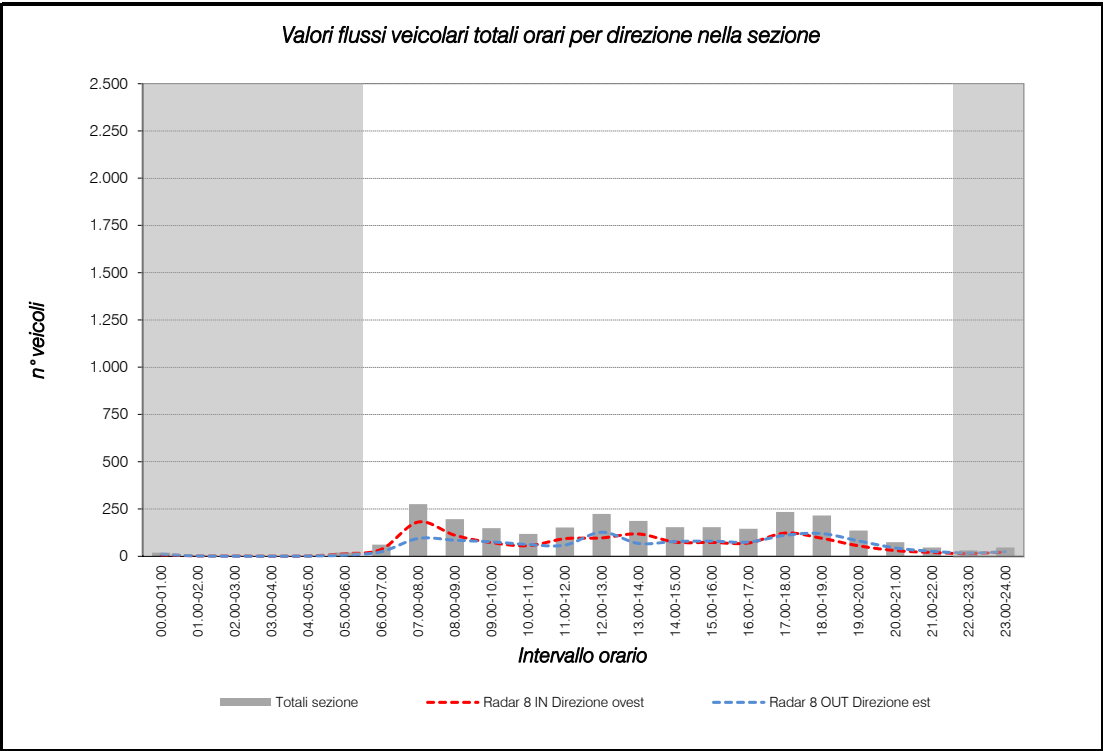
Strada:	Via Piana d'Oriente					
Giorno:	mercoledì 23 settembre 2020					
Radar 8 OUT					Direzione est	
VELOCITÀ DEL TRAFFICO INTERVALLO TEMPORALE 60 min						
Orario	Auto	Moto	Comm. Leggeri	Pesanti	vel. max dir.2	vel. media dir.2
00.00-01.00	62	0	0	0	62	62
01.00-02.00	99	0	0	0	99	99
02.00-03.00	0	0	0	0	0	0
03.00-04.00	89	0	0	0	89	89
04.00-05.00	0	0	0	0	0	0
05.00-06.00	57	0	0	0	57	57
06.00-07.00	64	0	49	0	64	63
07.00-08.00	59	0	0	0	59	59
08.00-09.00	63	61	0	0	63	63
09.00-10.00	52	0	0	0	52	52
10.00-11.00	56	50	69	0	69	56
11.00-12.00	52	0	60	56	60	52
12.00-13.00	57	0	0	0	57	57
13.00-14.00	58	0	0	0	58	58
14.00-15.00	46	0	45	0	46	46
15.00-16.00	45	53	50	42	53	45
16.00-17.00	57	0	0	0	57	57
17.00-18.00	60	60	0	0	60	60
18.00-19.00	61	71	52	0	71	61
19.00-20.00	59	0	0	0	59	59
20.00-21.00	61	0	0	0	61	61
21.00-22.00	67	64	0	0	67	67
22.00-23.00	64	0	0	0	64	64
23.00-24.00	62	0	0	0	62	62
MEDIA TOT	61	60	54	49	63	61
MEDIA DIURNO	57	60	54	49	60	57
MEDIA NOTTE	72	0	0	0	72	72

VELOCITÀ MEDIA ORARIA MASSIMA INTERVALLO TEMPORALE 60 min						
Orario vel max	Auto	Moto	Comm. Leggeri	Pesanti	max oraria	media oraria
0-9 01.00-02.00	99	0	0	0	99	99
9-15 13.00-14.00	58	0	0	0	69	58
15-24 21.00-22.00	67	67	0	0	71	67



Strada:	Via Piana d'Oriente					
Giorno:	giovedì 24 settembre 2020					
Radar 8 IN					Direzione ovest	
VOLUME DI TRAFFICO INTERVALLO TEMPORALE 60 min						
Orario	Auto	Moto	Comm. Leggeri	Pesanti	Veicoli totali	Veicoli eq.
00.00-01.00	8	0	0	0	8	8
01.00-02.00	2	0	0	0	2	2
02.00-03.00	2	0	0	0	2	2
03.00-04.00	1	0	0	0	1	1
04.00-05.00	2	0	0	0	2	2
05.00-06.00	13	1	0	0	14	14
06.00-07.00	34	3	1	0	38	37
07.00-08.00	175	2	2	1	180	181
08.00-09.00	108	1	0	1	110	111
09.00-10.00	66	2	2	1	71	72
10.00-11.00	43	11	1	3	58	56
11.00-12.00	72	21	4	2	99	93
12.00-13.00	91	8	0	1	100	97
13.00-14.00	113	1	3	0	117	118
14.00-15.00	67	4	4	0	75	75
15.00-16.00	66	2	1	2	71	73
16.00-17.00	61	6	4	0	71	70
17.00-18.00	119	5	1	0	125	123
18.00-19.00	86	2	5	0	93	95
19.00-20.00	55	0	0	0	55	55
20.00-21.00	26	4	0	1	31	30
21.00-22.00	19	1	0	0	20	20
22.00-23.00	13	1	0	0	14	14
23.00-24.00	22	0	0	0	22	22
TOTALE	1.264	75	28	12	1.379	1.371
TOT DIURNO	1.201	73	28	12	1.314	1.306
TOT NOTTE	63	2	0	0	65	65

VOLUME ORARIO DI PUNTA INTERVALLO TEMPORALE 60 min						
Orario flusso max	Auto	Moto	Comm. Leggeri	Pesanti	Veicoli totali	Veicoli eq.
0-9 07.00-08.00	175	2	2	1	180	181
9-15 13.00-14.00	113	1	3	0	117	118
15-24 17.00-18.00	119	5	1	0	125	123

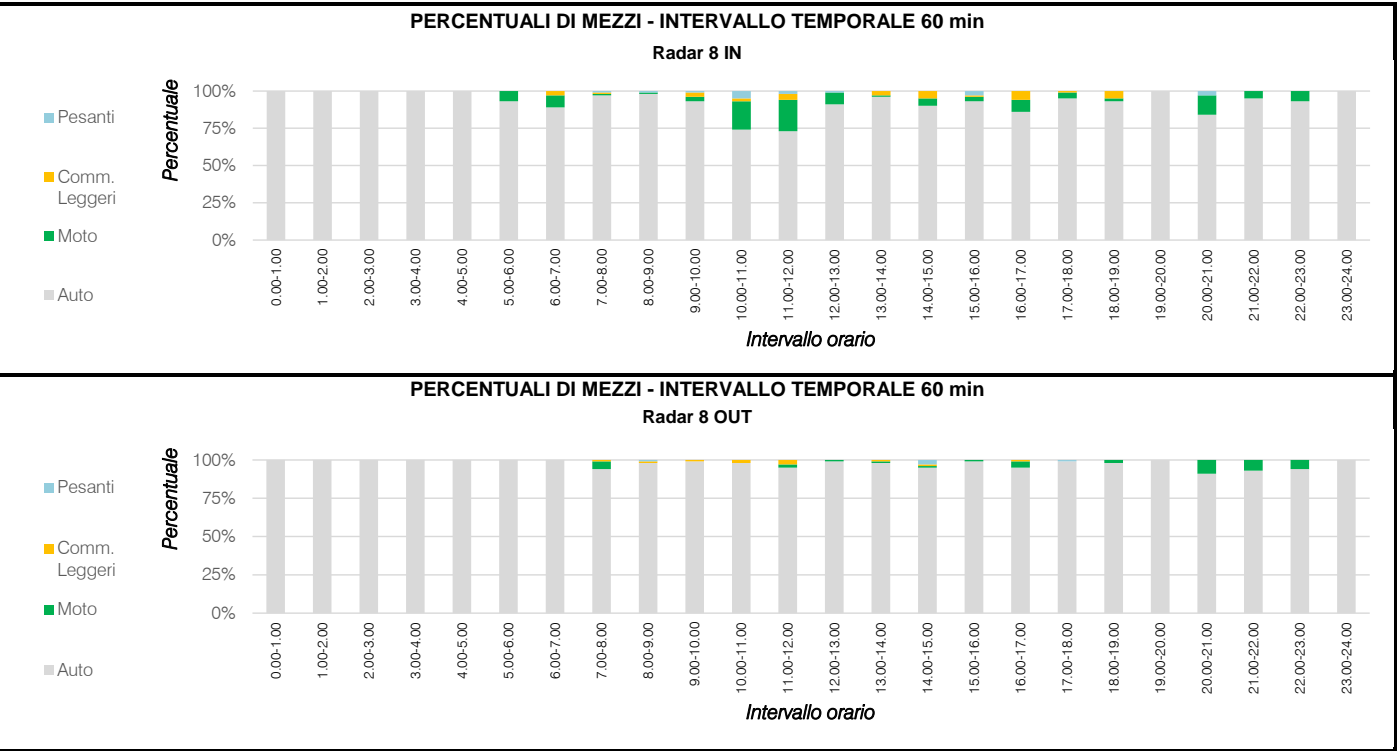


Totali sezione
19
4
2
1
3
20
61
275
196
148
118
152
224
186
153
153
145
234
215
136
74
46
31
46
2.642
2.516
126

Totali Sezione
275
245
243

Strada:	Via Piana d'Oriente					
Giorno:	giovedì 24 settembre 2020					
Radar 8 OUT					Direzione est	
VOLUME DI TRAFFICO INTERVALLO TEMPORALE 60 min						
Orario	Auto	Moto	Comm. Leggeri	Pesanti	Veicoli totali	Veicoli eq.
00.00-01.00	11	0	0	0	11	11
01.00-02.00	2	0	0	0	2	2
02.00-03.00	0	0	0	0	0	0
03.00-04.00	0	0	0	0	0	0
04.00-05.00	1	0	0	0	1	1
05.00-06.00	6	0	0	0	6	6
06.00-07.00	24	0	0	0	24	24
07.00-08.00	90	5	1	0	96	94
08.00-09.00	81	0	1	1	83	85
09.00-10.00	74	0	1	0	75	76
10.00-11.00	60	0	1	0	61	62
11.00-12.00	55	1	2	0	58	59
12.00-13.00	126	1	0	0	127	127
13.00-14.00	66	1	1	0	68	68
14.00-15.00	72	1	1	2	76	78
15.00-16.00	79	1	0	0	80	80
16.00-17.00	72	3	1	0	76	75
17.00-18.00	109	0	0	1	110	111
18.00-19.00	119	2	0	0	121	120
19.00-20.00	81	0	0	0	81	81
20.00-21.00	42	4	0	0	46	44
21.00-22.00	25	2	0	0	27	26
22.00-23.00	16	1	0	0	17	17
23.00-24.00	24	0	0	0	24	24
TOTALE	1.235	22	9	4	1.270	1.271
TOT DIURNO	1.175	21	9	4	1.209	1.210
TOT NOTTE	60	1	0	0	61	61

VOLUME ORARIO DI PUNTA INTERVALLO TEMPORALE 60 min						
Orario flusso max	Auto	Moto	Comm. Leggeri	Pesanti	Veicoli totali	Veicoli eq.
0-9 07.00-08.00	90	5	1	0	96	94
9-15 12.00-13.00	126	1	0	0	127	127
15-24 18.00-19.00	119	119	0	0	238	120



Strada:	Via Piana d'Oriente
Giorno:	giovedì 24 settembre 2020
Radar 8 IN	
Direzione ovest	

VOLUME DI TRAFFICO INTERVALLO TEMPORALE 60 min

Orario	Auto	Moto	Comm. Leggeri	Pesanti	Veicoli totali	Veicoli eq.
00.00-00.15	4	0	0	0	4	4
00.15-00.30	0	0	0	0	0	0
00.30-00.45	2	0	0	0	2	2
00.45-01.00	2	0	0	0	2	2
01.00-01.15	1	0	0	0	1	1
01.15-01.30	0	0	0	0	0	0
01.30-01.45	1	0	0	0	1	1
01.45-02.00	0	0	0	0	0	0
02.00-02.15	1	0	0	0	1	1
02.15-02.30	0	0	0	0	0	0
02.30-02.45	0	0	0	0	0	0
02.45-03.00	1	0	0	0	1	1
03.00-03.15	0	0	0	0	0	0
03.15-03.30	1	0	0	0	1	1
03.30-03.45	0	0	0	0	0	0
03.45-04.00	0	0	0	0	0	0
04.00-04.15	0	0	0	0	0	0
04.15-04.30	0	0	0	0	0	0
04.30-04.45	1	0	0	0	1	1
04.45-05.00	1	0	0	0	1	1
05.00-05.15	3	0	0	0	3	3
05.15-05.30	2	0	0	0	2	2
05.30-05.45	1	1	0	0	2	2
05.45-06.00	7	0	0	0	7	7
06.00-06.15	3	0	0	0	3	3
06.15-06.30	4	2	0	0	6	5
06.30-06.45	14	1	0	0	15	15
06.45-07.00	13	0	1	0	14	15
07.00-07.15	24	1	0	0	25	25
07.15-07.30	36	0	1	1	38	40
07.30-07.45	61	1	1	0	63	63
07.45-08.00	54	0	0	0	54	54
08.00-08.15	39	0	0	1	40	41
08.15-08.30	25	0	0	0	25	25
08.30-08.45	23	1	0	0	24	24
08.45-09.00	21	0	0	0	21	21
09.00-09.15	24	0	1	0	25	26
09.15-09.30	16	1	0	0	17	17
09.30-09.45	14	0	1	1	16	18
09.45-10.00	12	1	0	0	13	13
10.00-10.15	9	3	1	0	13	12
10.15-10.30	15	3	0	0	18	17
10.30-10.45	10	3	0	2	15	16
10.45-11.00	9	2	0	1	12	12
11.00-11.15	23	7	3	1	34	33
11.15-11.30	15	2	0	1	18	18
11.30-11.45	17	7	0	0	24	21
11.45-12.00	17	5	1	0	23	21
12.00-12.15	36	4	0	0	40	38
12.15-12.30	16	0	0	0	16	16
12.30-12.45	17	2	0	0	19	18
12.45-13.00	22	2	0	1	25	25
13.00-13.15	28	0	0	0	28	28
13.15-13.30	33	1	1	0	35	35
13.30-13.45	25	0	1	0	26	27
13.45-14.00	27	0	1	0	28	29
14.00-14.15	19	1	0	0	20	20
14.15-14.30	14	0	1	0	15	16
14.30-14.45	20	3	3	0	26	26
14.45-15.00	14	0	0	0	14	14
15.00-15.15	16	0	1	0	17	18
15.15-15.30	17	0	0	1	18	19
15.30-15.45	13	2	0	1	15	14
15.45-16.00	20	0	2	1	21	22
16.00-16.15	12	0	2	1	14	15
16.15-16.30	17	2	0	0	19	18
16.30-16.45	19	1	1	0	21	21
16.45-17.00	13	3	1	0	17	16
17.00-17.15	21	1	0	0	22	22
17.15-17.30	25	1	1	0	27	27
17.30-17.45	36	1	0	0	37	37
17.45-18.00	37	2	0	0	39	38
18.00-18.15	27	0	0	0	27	27
18.15-18.30	24	1	4	0	29	31
18.30-18.45	25	1	1	0	27	27
18.45-19.00	10	0	0	0	10	10
19.00-19.15	17	0	0	0	17	17
19.15-19.30	12	0	0	0	12	12
19.30-19.45	13	0	0	0	13	13
19.45-20.00	13	0	0	0	13	13
20.00-20.15	10	1	0	0	11	11
20.15-20.30	3	1	0	0	4	4
20.30-20.45	7	2	0	1	10	10
20.45-21.00	6	0	0	0	6	6
21.00-21.15	7	0	0	0	7	7
21.15-21.30	5	1	0	0	6	6
21.30-21.45	3	0	0	0	3	3
21.45-22.00	4	0	0	0	4	4
22.00-22.15	1	0	0	0	1	1
22.15-22.30	5	0	0	0	5	5
22.30-22.45	4	0	0	0	4	4
22.45-23.00	3	1	0	0	4	4
23.00-23.15	7	0	0	0	7	7
23.15-23.30	6	0	0	0	6	6
23.30-23.45	4	0	0	0	4	4
23.45-24.00	5	0	0	0	5	5

Strada:	Via Piana d'Oriente
Giorno:	giovedì 24 settembre 2020
Radar 8 OUT	
Direzione est	

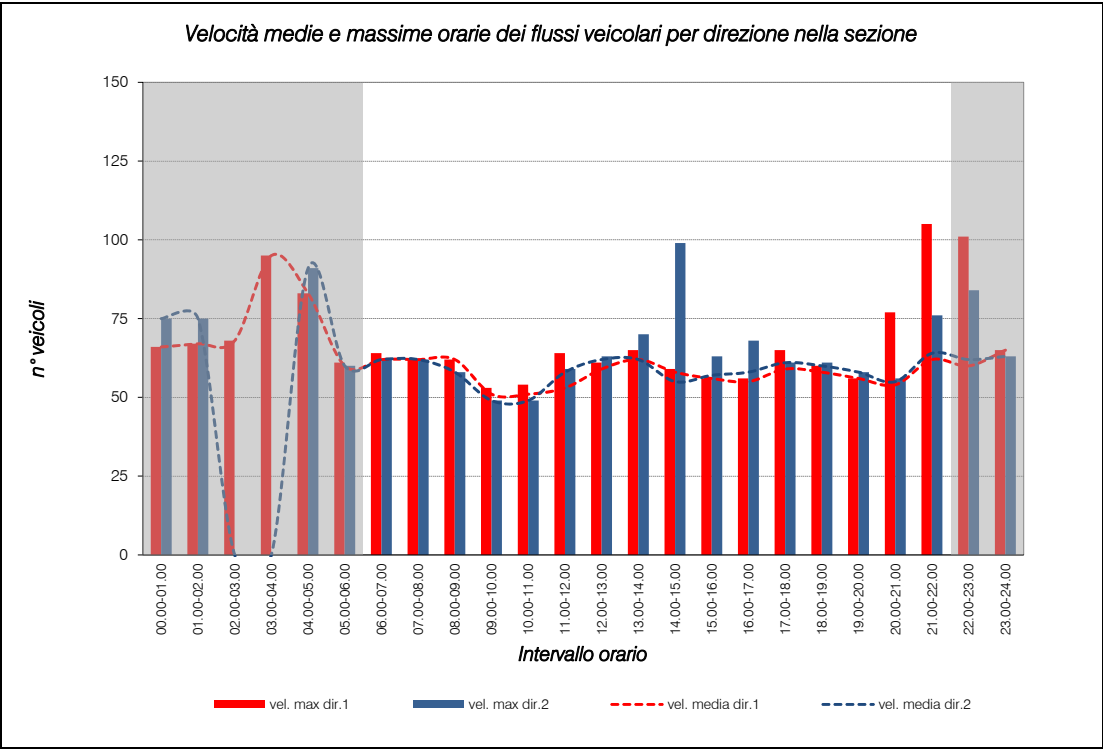
VOLUME DI TRAFFICO INTERVALLO TEMPORALE 60 min

Orario	Auto	Moto	Comm. Leggeri	Pesanti	Veicoli totali	Veicoli eq.
00.00-00.15	2	0	0	0	2	2
00.15-00.30	4	0	0	0	4	4
00.30-00.45	2	0	0	0	2	2
00.45-01.00	3	0	0	0	3	3
01.00-01.15	1	0	0	0	1	1
01.15-01.30	1	0	0	0	1	1
01.30-01.45	0	0	0	0	0	0
01.45-02.00	0	0	0	0	0	0
02.00-02.15	0	0	0	0	0	0
02.15-02.30	0	0	0	0	0	0
02.30-02.45	0	0	0	0	0	0
02.45-03.00	0	0	0	0	0	0
03.00-03.15	0	0	0	0	0	0
03.15-03.30	0	0	0	0	0	0
03.30-03.45	0	0	0	0	0	0
03.45-04.00	0	0	0	0	0	0
04.00-04.15	0	0	0	0	0	0
04.15-04.30	1	0	0	0	1	1
04.30-04.45	0	0	0	0	0	0
04.45-05.00	0	0	0	0	0	0
05.00-05.15	1	0	0	0	1	1
05.15-05.30	2	0	0	0	2	2
05.30-05.45	0	0	0	0	0	0
05.45-06.00	3	0	0	0	3	3
06.00-06.15	3	0	0	0	3	3
06.15-06.30	8	0	0	0	8	8
06.30-06.45	7	0	0	0	7	7
06.45-07.00	6	0	0	0	6	6
07.00-07.15	6	0	0	0	6	6
07.15-07.30	13	0	1	0	14	15
07.30-07.45	44	3	0	0	47	46
07.45-08.00	27	2	0	0	29	28
08.00-08.15	17	0	0	0	17	17
08.15-08.30	24	0	0	0	24	24
08.30-08.45	17	0	1	1	19	21
08.45-09.00	23	0	0	0	23	23
09.00-09.15	17	0	0	0	17	17
09.15-09.30	16	0	1	0	17	18
09.30-09.45	20	0	0	0	20	20
09.45-10.00	21	0	0	0	21	21
10.00-10.15	20	0	0	0	20	20
10.15-10.30	15	0	0	0	15	15
10.30-10.45	15	0	0	0	15	15
10.45-11.00	10	0	1	0	11	12
11.00-11.15	10	0	1	0	11	12
11.15-11.30	16	1	1	0	18	18
11.30-11.45	17	0	0	0	17	17
11.45-12.00	12	0	0	0	12	12
12.00-12.15	40	0	0	0	40	40
12.15-12.30	25	0	0	0	25	25
12.30-12.45	27	0	0	0	27	27
12.45-13.00	34	1	0	0	35	35
13.00-13.15	24	0	0	0	24	24
13.15-13.30	16	0	0	0	16	16
13.30-13.45	16	0	1	0	17	18
13.45-14.00	10	1	0	0	11	11
14.00-14.15	21	0	0	0	21	21
14.15-14.30	14	1	1	0	16	16
14.30-14.45	19	0	0	1	20	21
14.45-15.00	18	0	0	1	19	20
15.00-15.15	14	0	0	0	14	14
15.15-15.30	31	1	0	0	32	32
15.30-15.45	21	0	0	0	21	21
15.45-16.00	13	0	0	0	13	13
16.00-16.15	21	1	1	0	23	23
16.15-16.30	22	1	1	0	24	24
16.30-16.45	19	0	0	0	19	19
16.45-17.00	26	0	0	0	26	26
17.00-17.15	23	0	0	0	23	23
17.15-17.30	33	0	0	0	33	33
17.30-17.45	27	0	0	1	28	29
17.45-18.00	36	0	0	0	36	36
18.00-18.15	22	1	0	0	23	23
18.15-18.30	24	1	0	0	25	25
18.30-18.45	37	0	0	0	37	37
18.45-19.00	18	0	0	0	18	18
19.00-19.15	23	0	0	0	23	23
19.15-19.30	18	0	0	0	18	18
19.30-19.45	22	0	0	0	22	22
19.45-20.00	15	0	0	0	15	15
20.00-20.15	8	2	0	0	10	9
20.15-20.30	10	2	0	0	12	11
20.30-20.45	9	0	0	0	9	9
20.45-21.00	5	1	0	0	6	6
21.00-21.15	7	1	0	0	8	8
21.15-21.30	7	0	0	0	7	7
21.30-21.45	6	0	0	0	6	6
21.45-22.00	5	0	0	0	5	5
22.00-22.15	1	0	0	0	1	1
22.15-22.30	7	1	0	0	8	8
22.30-22.45	3	0	0	0	3	3
22.45-23.00	6	0	0	0	6	6
23.00-23.15	6	0	0	0	6	6
23.15-23.30	8	0	0	0	8	8
23.30-23.45	4	0	0	0	4	4
23.45-24.00	4	0	0	0	4	4

Strada:	Via Piana d'Oriente
Giorno:	giovedì 24 settembre 2020
Radar 8 IN	
Direzione ovest	

VELOCITÀ DEL TRAFFICO INTERVALLO TEMPORALE 60 min						
Orario	Auto	Moto	Comm. Leggeri	Pesanti	vel. max dir.1	vel. media dir.1
00.00-01.00	66	0	0	0	66	66
01.00-02.00	67	0	0	0	67	67
02.00-03.00	68	0	0	0	68	68
03.00-04.00	95	0	0	0	95	95
04.00-05.00	83	0	0	0	83	83
05.00-06.00	61	43	0	0	61	60
06.00-07.00	64	43	45	0	64	62
07.00-08.00	62	60	62	60	62	62
08.00-09.00	62	43	0	46	62	62
09.00-10.00	52	43	53	47	53	51
10.00-11.00	54	43	38	45	54	51
11.00-12.00	56	39	64	49	64	53
12.00-13.00	61	37	0	47	61	59
13.00-14.00	62	65	57	0	65	62
14.00-15.00	59	49	53	0	59	58
15.00-16.00	56	41	55	56	56	56
16.00-17.00	56	49	53	0	56	55
17.00-18.00	59	56	65	0	65	59
18.00-19.00	58	43	60	0	60	58
19.00-20.00	56	0	0	0	56	56
20.00-21.00	54	50	0	77	77	54
21.00-22.00	60	105	0	0	105	62
22.00-23.00	57	101	0	0	101	60
23.00-24.00	65	0	0	0	65	65
MEDIA TOT	62	54	55	53	68	62
MEDIA DIURNO	58	51	55	53	64	58
MEDIA NOTTE	70	72	0	0	76	71

VELOCITÀ MEDIA ORARIA MASSIMA INTERVALLO TEMPORALE 60 min						
Orario vel max	Auto	Moto	Comm. Leggeri	Pesanti	max oraria	media oraria
0-9 03.00-04.00	95	0	0	0	95	95
9-15 13.00-14.00	62	65	57	0	65	62
15-24 23.00-24.00	65	0	0	0	105	65



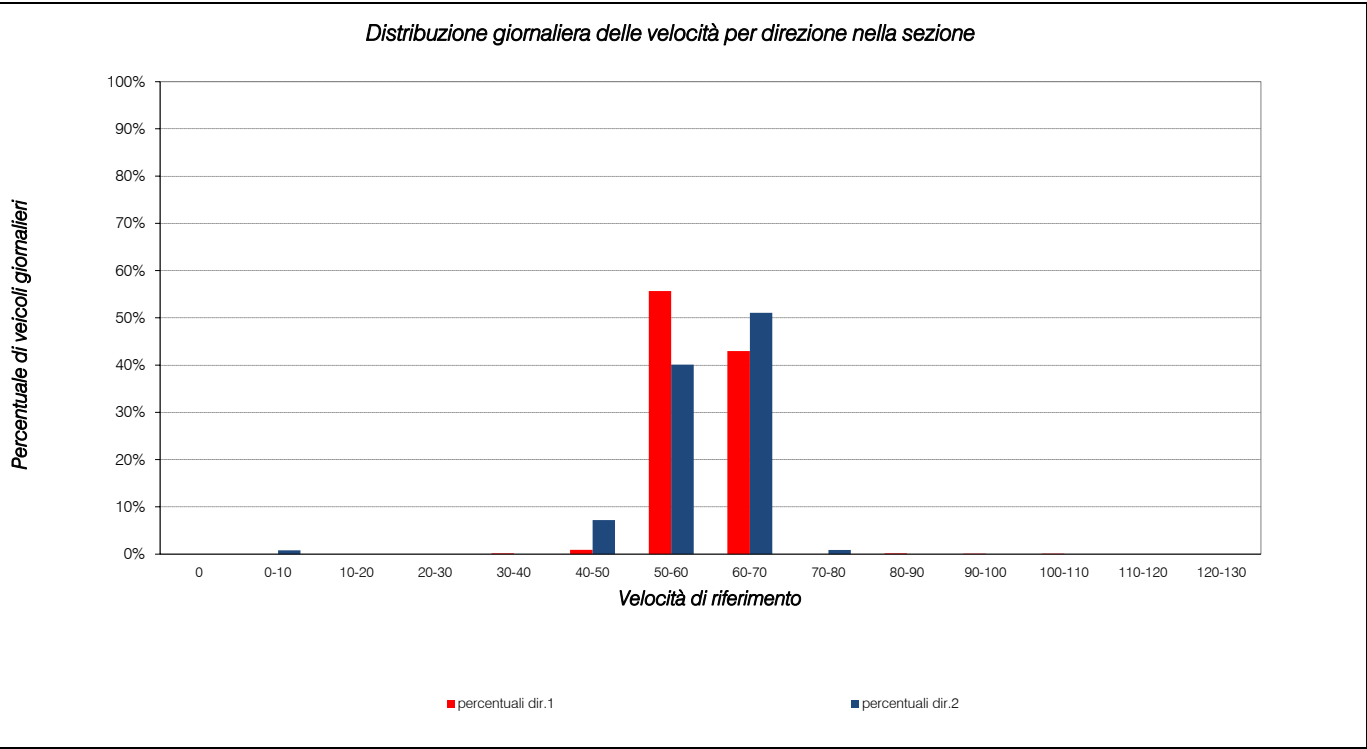
Strada:	Via Piana d'Oriente
Giorno:	giovedì 24 settembre 2020
Radar 8 OUT	
Direzione est	

VELOCITÀ DEL TRAFFICO INTERVALLO TEMPORALE 60 min						
Orario	Auto	Moto	Comm. Leggeri	Pesanti	vel. max dir.2	vel. media dir.2
00.00-01.00	75	0	0	0	75	75
01.00-02.00	75	0	0	0	75	75
02.00-03.00	0	0	0	0	0	0
03.00-04.00	0	0	0	0	0	0
04.00-05.00	91	0	0	0	91	91
05.00-06.00	60	0	0	0	60	60
06.00-07.00	62	0	0	0	62	62
07.00-08.00	62	59	45	0	62	62
08.00-09.00	58	0	43	35	58	58
09.00-10.00	49	0	43	0	49	49
10.00-11.00	49	0	43	0	49	49
11.00-12.00	59	50	52	0	59	58
12.00-13.00	63	61	0	0	63	62
13.00-14.00	62	70	57	0	70	62
14.00-15.00	55	99	61	35	99	55
15.00-16.00	57	63	0	0	63	57
16.00-17.00	57	68	49	0	68	58
17.00-18.00	61	0	0	58	61	61
18.00-19.00	60	61	0	0	61	60
19.00-20.00	58	0	0	0	58	58
20.00-21.00	56	53	0	0	56	55
21.00-22.00	63	76	0	0	76	64
22.00-23.00	61	84	0	0	84	62
23.00-24.00	63	0	0	0	63	63
MEDIA TOT	62	68	49	43	66	62
MEDIA DIURNO	58	66	49	43	63	58
MEDIA NOTTE	71	84	0	0	75	71

VELOCITÀ MEDIA ORARIA MASSIMA INTERVALLO TEMPORALE 60 min						
Orario vel max	Auto	Moto	Comm. Leggeri	Pesanti	max oraria	media oraria
0-9 04.00-05.00	91	0	0	0	91	91
9-15 12.00-13.00	63	61	0	0	99	62
15-24 21.00-22.00	63	63	0	0	84	64


Media sezione
71
71
68
95
87
60
62
62
60
50
50
56
61
62
57
57
57
60
59
57
55
63
61
64
62
58
71

Media Sezione
93
62
65



Intersezione 1: SP75 sud, Via San Daniele, SP75 nord, Via Monsignor Negrin

data: Giovedì 24.09.2020



	07.30-07.45					07.45-08.00					08.00-08.15					08.15-08.30				
	A	M	L	P	Veic eq	A	M	L	P	Veic eq	A	M	L	P	Veic eq	A	M	L	P	Veic eq
MANOVRA 1	68	1	6	3	84	48	2	5	2	61	53	5	4	3	68	48	1	6	1	60
MANOVRA 2	57	0	1	0	59	42	2	0	0	43	47	1	3	0	52	50	1	0	0	51
MANOVRA 3	10	0	0	0	10	11	0	0	0	11	8	0	0	0	8	9	0	0	0	9
MANOVRA 4	7	0	1	0	9	6	0	0	0	6	6	0	1	0	8	6	0	0	0	6
MANOVRA 5	8	0	1	0	10	6	0	0	0	6	7	0	1	0	9	6	0	0	0	6
MANOVRA 6	6	0	0	0	6	5	0	0	0	5	5	0	0	0	5	6	0	0	0	6
MANOVRA 7	7	0	0	0	7	6	0	0	0	6	7	0	0	0	7	8	0	0	0	8
MANOVRA 8	72	0	0	0	72	37	0	0	0	37	32	0	0	0	32	35	0	1	0	37
MANOVRA 9	43	1	2	0	47	31	1	0	0	32	33	0	2	0	36	30	1	0	0	31
MANOVRA 10	16	1	1	1	20	20	0	1	0	22	16	1	1	0	18	14	1	1	0	16
MANOVRA 11	6	0	0	1	8	7	0	1	0	9	6	1	1	0	8	5	0	0	0	5
MANOVRA 12	35	1	2	2	43	45	1	2	0	49	37	2	3	1	45	31	2	1	1	36

Intervallo orario - Matrici per classe veicolare

LEGGERI					
O/D	A	B	C	D	totali
A	0	38	196	217	451
B	25	0	22	27	74
C	176	28	0	137	341
D	148	24	66	0	238
totali	349	90	284	381	1104

MOTOCICLI					
O/D	A	B	C	D	totali
A	0	0	4	9	13
B	0	0	0	0	0
C	0	0	0	3	3
D	6	1	3	0	10
totali	6	1	7	12	26

COMMERCIALI LEGGERI					
O/D	A	B	C	D	totali
A	0	0	4	21	25
B	2	0	0	2	4
C	1	0	0	4	5
D	8	2	4	0	14
totali	11	2	8	27	48

PESANTI					
O/D	A	B	C	D	totali
A	0	0	0	9	9
B	0	0	0	0	0
C	0	0	0	0	0
D	4	1	1	0	6
totali	4	1	1	9	15

Intervallo orario - Matrici veicoli totali/equivalenti

VEICOLI TOTALI					
O/D	A	B	C	D	totali
A	0	38	204	256	498
B	27	0	22	29	78
C	177	28	0	144	349
D	166	28	74	0	268
totali	370	94	300	429	1193


VEICOLI EQUIVALENTI					
O/D	A	B	C	D	totali
A	0	38	204	271	513
B	28	0	22	30	80
C	178	28	0	145	351
D	171	30	76	0	277
totali	377	96	302	446	1221

Intervallo orario: 07.30 - 08.30

	LEGGERI	MOTOCICLI	COMM. LEGGERI	PESANTI	Veic. eq.
MANOVRA 1	217	9	21	9	271
MANOVRA 2	196	4	4	0	204
MANOVRA 3	38	0	0	0	38
MANOVRA 4	25	0	2	0	28
MANOVRA 5	27	0	2	0	30
MANOVRA 6	22	0	0	0	22
MANOVRA 7	28	0	0	0	28
MANOVRA 8	176	0	1	0	178
MANOVRA 9	137	3	4	0	145
MANOVRA 10	66	3	4	1	76
MANOVRA 11	24	1	2	1	30
MANOVRA 12	148	6	8	4	171
TOTALE	1104	26	48	15	1221

Intersezione 2: SP75 sud, SS248 est, SP75 nord, SS248 ovest

data: Giovedì 24.09.2020



	07.30-07.45					07.45-08.00					08.00-08.15					08.15-08.30				
	A	M	L	P	Veic eq	A	M	L	P	Veic eq	A	M	L	P	Veic eq	A	M	L	P	Veic eq
MANOVRA 1	31	1	1	0	33	27	0	1	1	31	25	0	1	1	29	26	0	1	0	28
MANOVRA 2	46	1	2	1	52	34	0	2	2	41	19	1	3	1	26	19	1	1	1	23
MANOVRA 3	24	0	1	1	28	24	0	2	1	29	20	1	2	2	28	21	0	2	1	26
MANOVRA 4	34	1	2	1	40	37	1	2	2	45	30	1	2	2	38	33	0	2	1	38
MANOVRA 5	114	3	7	3	132	102	1	5	6	122	101	2	6	5	121	102	0	5	3	116
MANOVRA 6	22	0	2	1	27	18	0	1	1	22	15	0	1	1	19	14	0	1	1	18
MANOVRA 7	12	0	1	1	16	12	0	1	1	16	12	1	1	1	16	10	0	1	1	14
MANOVRA 8	29	1	2	1	35	31	1	2	1	37	23	1	2	1	29	20	0	2	1	25
MANOVRA 9	50	1	3	2	59	41	0	2	2	48	42	1	2	2	50	36	0	2	1	41
MANOVRA 10	24	1	2	1	30	20	1	1	1	24	18	0	1	1	22	13	1	1	1	17
MANOVRA 11	91	1	6	5	111	98	2	5	3	113	101	3	5	8	126	90	2	5	3	105
MANOVRA 12	25	1	2	1	31	30	1	1	1	34	27	1	1	2	33	25	1	2	1	31

Intervallo orario - Matrici per classe veicolare

LEGGERI					
O/D	A	B	C	D	totali
A	0	89	118	109	316
B	134	0	69	419	622
C	103	46	0	169	318
D	107	380	75	0	562
totali	344	515	262	697	1818

MOTOCICLI					
O/D	A	B	C	D	totali
A	0	1	3	1	5
B	3	0	0	6	9
C	3	1	0	2	6
D	4	8	3	0	15
totali	10	10	6	9	35

COMMERCIALI LEGGERI					
O/D	A	B	C	D	totali
A	0	7	8	4	19
B	8	0	5	23	36
C	8	4	0	9	21
D	6	21	5	0	32
totali	22	32	18	36	108

PESANTI					
O/D	A	B	C	D	totali
A	0	5	5	2	12
B	6	0	4	17	27
C	4	4	0	7	15
D	5	19	4	0	28
totali	15	28	13	26	82

Intervallo orario - Matrici veicoli totali/equivalenti

VEICOLI TOTALI					
O/D	A	B	C	D	totali
A	0	102	134	116	352
B	151	0	78	465	694
C	118	55	0	187	360
D	122	428	87	0	637
totali	391	585	299	768	2043


VEICOLI EQUIVALENTI					
O/D	A	B	C	D	totali
A	0	110	142	120	372
B	160	0	85	491	736
C	125	61	0	198	384
D	128	454	92	0	674
totali	413	625	319	809	2166

Intervallo orario: 07.30 - 08.30

	LEGGERI	MOTOCICLI	COMM. LEGGERI	PESANTI	Veic. eq.
MANOVRA 1	109	1	4	2	120
MANOVRA 2	118	3	8	5	142
MANOVRA 3	89	1	7	5	110
MANOVRA 4	134	3	8	6	160
MANOVRA 5	419	6	23	17	491
MANOVRA 6	69	0	5	4	85
MANOVRA 7	46	1	4	4	61
MANOVRA 8	103	3	8	4	125
MANOVRA 9	169	2	9	7	198
MANOVRA 10	75	3	5	4	92
MANOVRA 11	380	8	21	19	454
MANOVRA 12	107	4	6	5	128
TOTALE	1818	35	108	82	2166




COMMITTENTE:



Comune di
Mussolente
(VI)

CONSULENZA:



Piazza della Serenissima 20
31033 - Castelfranco Veneto (TV)
tel/fax 0423.720203
info@studiologit.it www.studiologit.it

OGGETTO:

PIANO PER LA
VIABILITÀ E LA
MOBILITÀ LOCALE

LEGENDA

XXX

Assi viari principali

DIR.

Direzioni principali


Pavimentazione stradale in
conglomerato bituminoso

Segnaletica orizzontale di
progetto

Aiuole a verde di progetto

Isole spartitraffico di progetto

Marciapiede di progetto



SCALA GRAFICA:

1:500

0m

5

10

15

20m

DATA:

Dicembre 2020

REV:

00

COMMESSA:


CMUPT20 004

TITOLO:

IPOTESI ROTATORIA
VIA NEGRIN

N:

01




COMMITTENTE:



Comune di
Mussolente
(VI)

CONSULENZA:








Logit
engineering

Piazza della Serenissima 20
31033 - Castelfranco Veneto (TV)
tel/fax 0423.720203
info@studiologit.it www.studiologit.it

OGGETTO:

**PIANO PER LA
VIABILITÀ E LA
MOBILITÀ LOCALE**


LEGENDA

XXX	Assi viari principali
DIR.	Direzioni principali
	Pavimentazione stradale in conglomerato bituminoso
	Segnaletica orizzontale di progetto
	Aiuole a verde di progetto
	Isole sormontabili di progetto
	Marciapiede di progetto

N



SCALA GRAFICA: 1:500



DATA:	REV:
Dicembre 2020	00

COMMESSA:

CMUPT20 004

TITOLO:	N:
IPOTESI ROTATORIA VIA MANZONI	02