



# Sentieri Natura Mussolente

...un vero paesaggio culturale!

[sentierinaturamussolente.it](http://sentierinaturamussolente.it)

## LE ROSTE

5

Mulini e magli tra le rogge di Mussolente

6

## LE VOLPERE

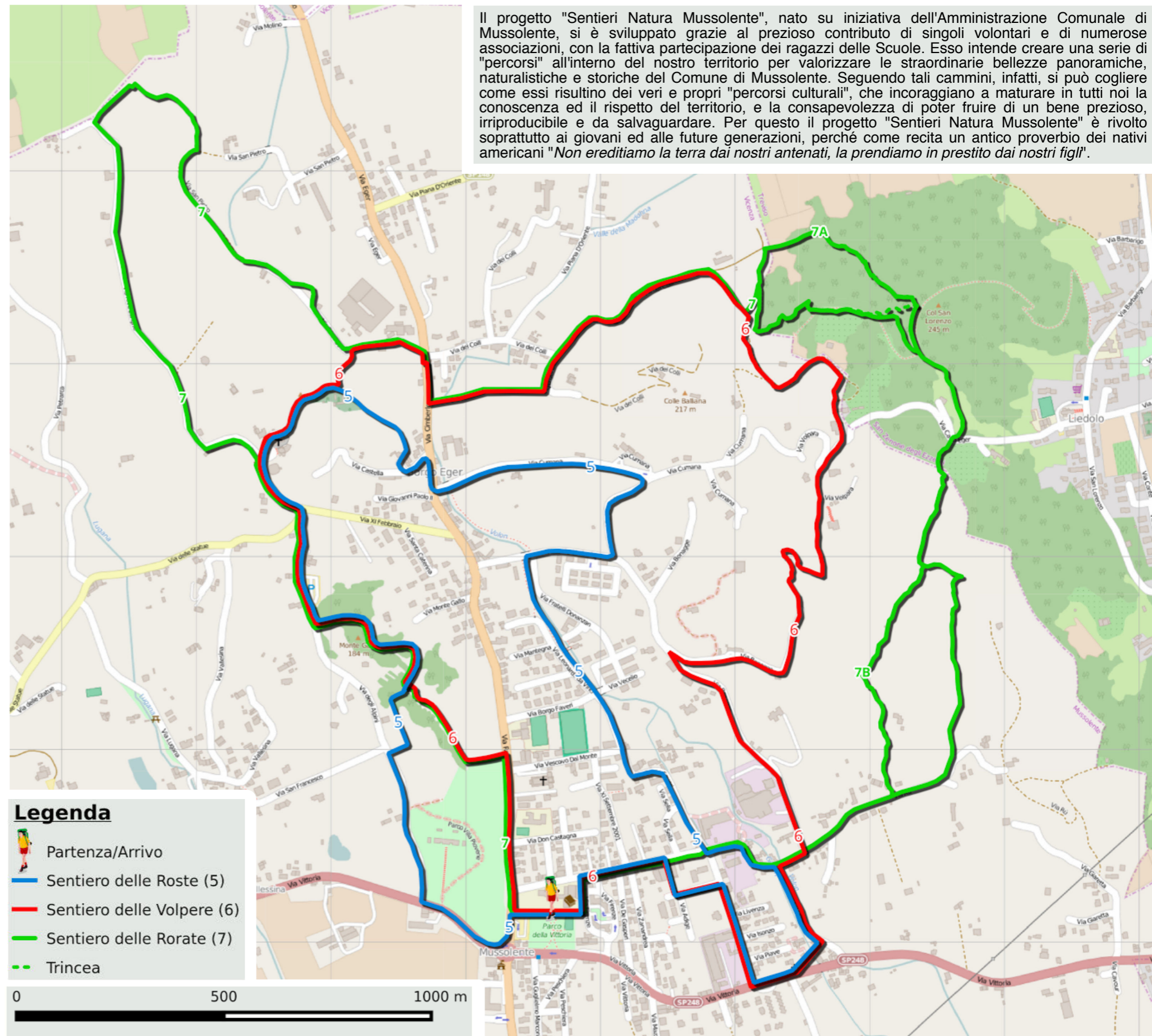
Due ponti tra castagni e ulivi

## LE RORATE


7

Tra colli e trincee osservando la Pedemontana del Grappa

Il progetto "Sentieri Natura Mussolente", nato su iniziativa dell'Amministrazione Comunale di Mussolente, si è sviluppato grazie al prezioso contributo di singoli volontari e di numerose associazioni, con la fattiva partecipazione dei ragazzi delle Scuole. Esso intende creare una serie di "percorsi" all'interno del nostro territorio per valorizzare le straordinarie bellezze panoramiche, naturalistiche e storiche del Comune di Mussolente. Seguendo tali cammini, infatti, si può cogliere come essi risultino dei veri e propri "percorsi culturali", che incoraggiano a maturare in tutti noi la conoscenza ed il rispetto del territorio, e la consapevolezza di poter fruire di un bene prezioso, irripetibile e da salvaguardare. Per questo il progetto "Sentieri Natura Mussolente" è rivolto soprattutto ai giovani ed alle future generazioni, perché come recita un antico proverbio dei nativi americani "Non ereditiamo la terra dai nostri antenati, la prendiamo in prestito dai nostri figli".



con il patrocinio di:



un'alineacontrocasi

Terre di Asolo e Monte Grappa

con il contributo di:



Azienda Agricola Calata

[www.calalta.it](http://www.calalta.it)

Il Roccolo di Villa Piovene h 0:05 km 0,25  
 Santuario della Madonna dell'Acqua h 0:25 km 1,00

6 7

Comune di Mussolente

Sentieri Natura Mussolente


5 6 7

Comune di Mussolente

I sentieri partono dal 5 perché vorremmo vederli come una continuazione dei percorsi nati a Liedolo e San Zenone, raggiungibili seguendo parte del sentiero 7. In seguito includeremo sentieri nel territorio di Casoli. I percorsi sono in parte su strade aperte al traffico, in parte su sentieri campestri, quindi raccomandiamo a tutti la massima prudenza e l'utilizzo di calzature adeguate. I rifiuti vanno portati a casa. Il transito in alcuni tratti è possibile grazie alla gentile concessione dei proprietari dei terreni, quindi è importante rimanere sui sentieri tracciati.

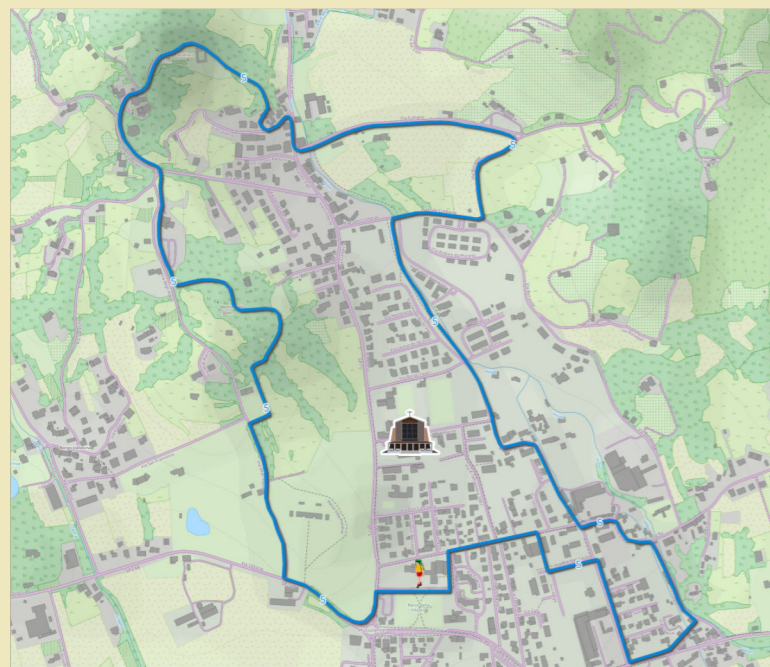
5

## Sentiero 5 Le Roste



Mulini e magli tra le rogge di Mussolente

Il sentiero 5 si sviluppa in buona parte su percorso urbano alla scoperta dei luoghi storici di Mussolente. Abbiamo dato particolare attenzione all'acqua, in passato fonte di energia per le attività artigianali del paese da cui il nome "Le Roste".

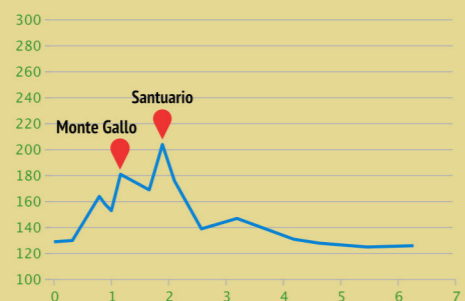


Parco della Vittoria

5,8 km


1:30 h

85 m D+



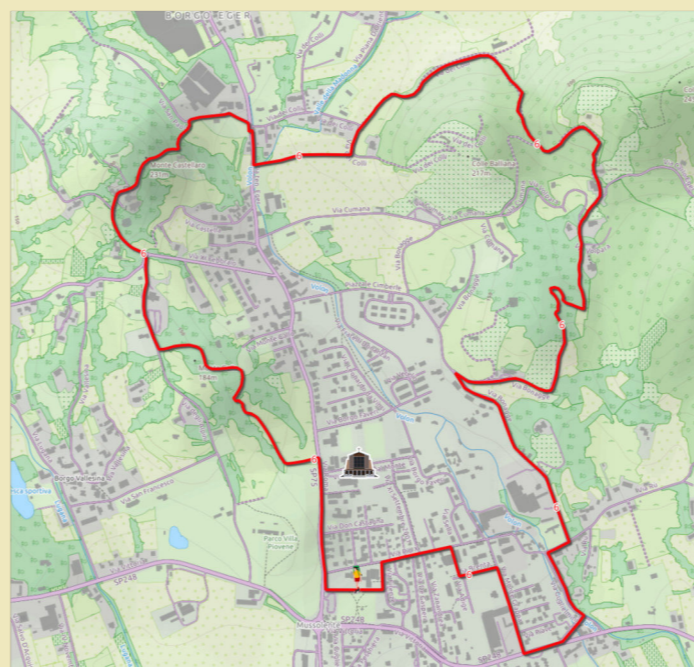
6

## Sentiero 6 Le Volpere



Due ponti tra castagni e ulivi

Il sentiero 6 si propone all'escursionista, nella sua suggestione naturalistica, attraverso boschi e radure ricche di animali ed essenze, passa per le famose "Volpere", importanti per la presenza di volpi appunto, da cui il nome del sentiero.



Parco della Vittoria

6,8 km


2:00 h

150 m D+



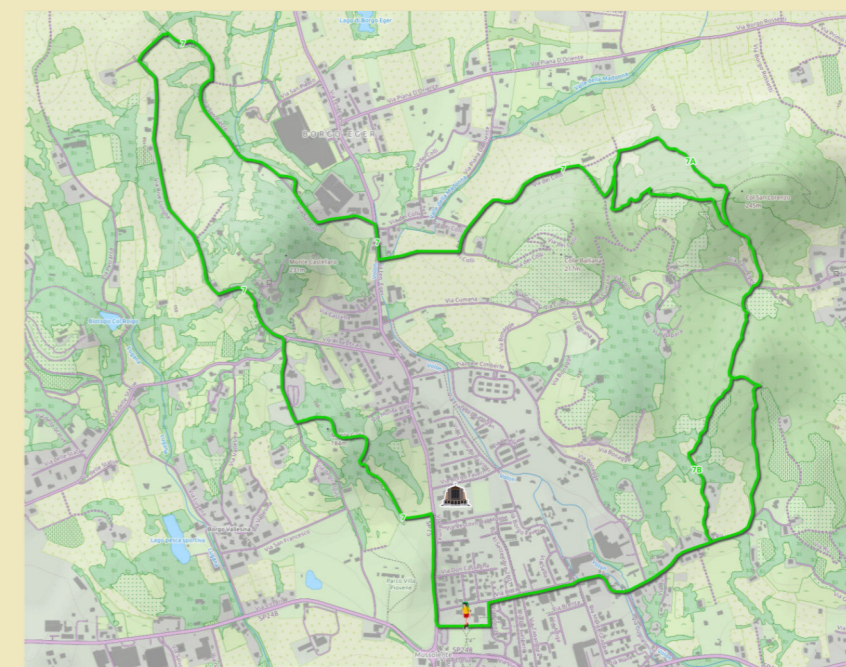
7

## Sentiero 7 Le Rorate



Tra colli e trincee osservando la Pedemontana del Grappa

Il sentiero 7 si dirama lungo l'asse collinare di Mussolente, alla scoperta di paesaggi incantati e dell'atmosfera magica che ne impregna i boschi. Particolarmente il bosco di roveri presente sui versanti del San Lorenzo, conosciuto come "Le Rorate".



Parco della Vittoria

8,5 km

2:30 h

200 m D+

